c_m350-18/05/2020-0006282/I - Allegato Utente 4 (A04)

REGIONE TRENTINO-ALTO ADIGE
(D.P.R. 31 luglio 1978, n. 569)
NUOVO CATASTO EDILIZIO URBANO
(R. Decreto Legge 13 aprile 1939, n. 652)

L. 1.000

Mod. Am (C.E.U.)
N. d'ord. .....
N. fogli .....

Planimetria (*) dell'immobile situato nel Comune di CENTA S.NICOLO' Via DON CARLO ROSSI N. 1
allegata alla dichiarazione presentata all'Ufficio catasto di TRENTO Ufficio tavolare di TRENTO
C.C. CENTA F.M. 4 P.Ed. 247 Sub. 2 3 P.T. 342 P.M. —

Rilievo (*) in conformità allo stato reale
Compilato dal geometra DINO CONCI
(Titolo, Nome e Cognome del Tecnico)
Iscritto all'Albo dei geometri della Prov. di TRENTO
Data 12-05-1987 Timbro e firma .....

SPAZIO RISERVATO ALL'UFFICIO CATASTO
Subalterni controllati in data .....
Il Tecnico Catastale .....
Mod. 97 n. ..... P.C. imp. ..... Cat. ..... Cl. .....

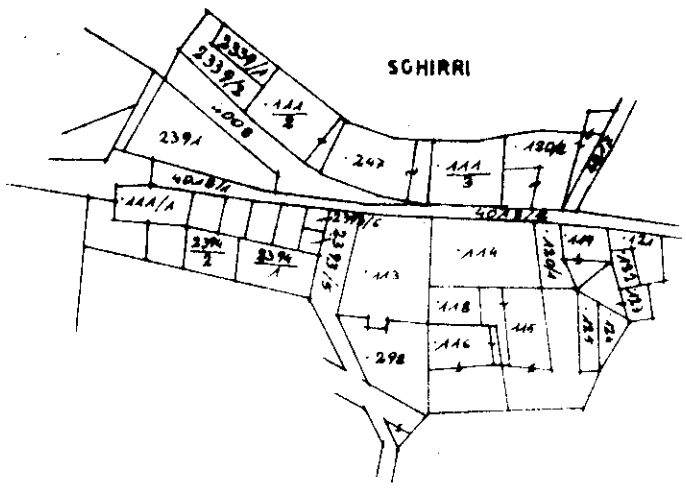

SCALA 1:1440

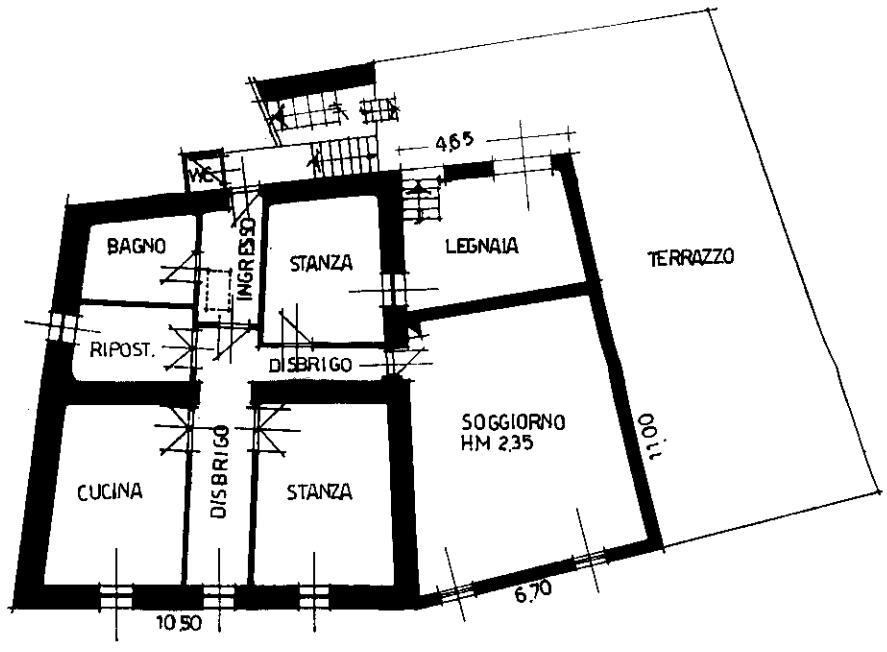

PRIMO PIANO H 2,80

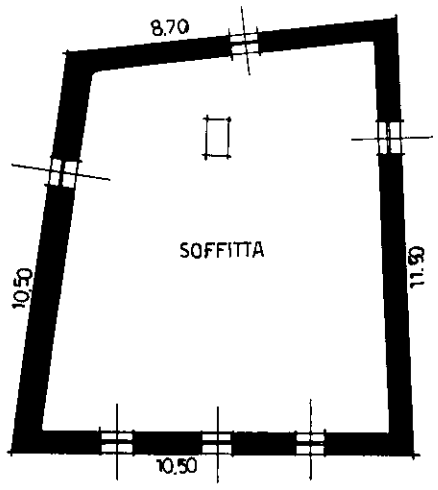

SECONDO PIANO HM 1,80

(*) Indicare le principali misure esterne

RIPRODUZIONE VIETATA

orientamento
NORD
SCALA 1: 200

2 245