

PROVINCIA AUTONOMA DI TRENTO

COMUNE DI ALTOPIANO
DELLA VIGOLANA

REVISIONE DEL
PIANO DEI CENTRI STORICI

(BOSENTINO – CENTA S. NICOLÒ'-VATTARO- VIGOLO VATTARO)



SCHEDE DI CATALOGAZIONE

VIGOLO VATTARO

da V001 a V100

Gennaio 2022 - Adozione Preliminare
Settembre 2022 - Adozione Definitiva

Febbraio 2023 - Approvazione

ORDINE DEGLI ARCHITETTI
DELLA PROV. DI TRENTO

dott.arch. FULVIO BERTOLUZZA
ISCRIZIONE ALBO N° 181



Comune di Altopiano della Vigolana
VIGOLO VATTARO
SCHEDATURA EDIFICI DEL CENTRO STORICO
SETTEMBRE 2020

Numero scheda : V001

P.ED. : 804

Comune Catastale:

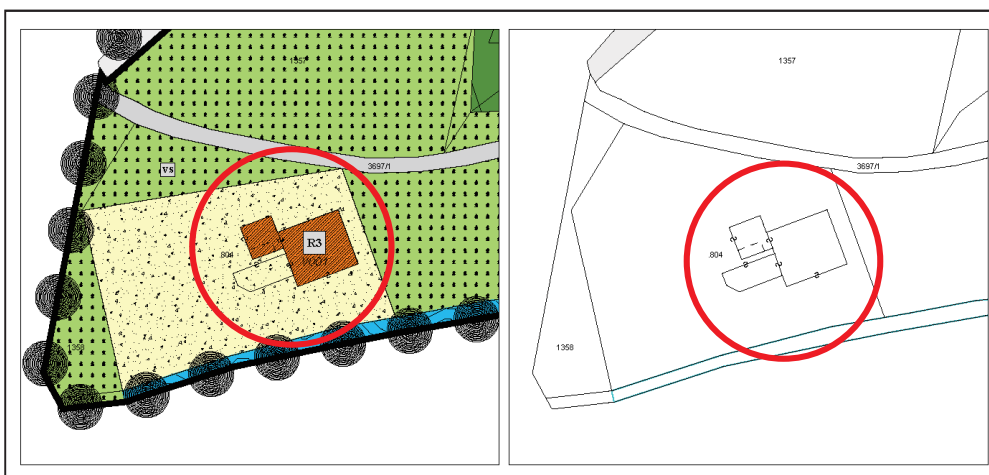
Vigolo Vattaro

Località:

Vigolo Vattaro

Categoria Piano:

R3



Estratto PRG – Scala 1:500

Estratto mappa – Scala 1:500



Comune di Altopiano della Vigolana
VIGOLO VATTARO

SCHEDATURA EDIFICI DEL CENTRO STORICO
SETTEMBRE 2020

Numero scheda : V001

P.ED. : 804

Data rilievo: 2017

Rilevatore: Arch. Fulvio Bertoluzza

Comprensorio: C4

Tipologia funzionale

A

A =	edificio prevalentemente residenziale
B =	edificio produttivo
C =	edificio speciale
D =	stalla
E =	baita
F =	malga
G =	chiesa
H =	rustico
I =	fontana
L =	legnaia
M =	municipio
N =	magazzino
O =	albergo
P =	cabina elettrica
Q =	edificio commerciale
R =	castello
S =	tettoia
T =	garage
U =	accesso

Tipologia
architettonica storica

4

0 =	Nessuna definizione
4 =	Bassa definizione
6 =	Media definizione
8 =	Alta definizione

Degrado

A

A =	Nulla
B =	Medio
C =	Elevato

Permanenza
caratteri formali

2

Volumetrici originali:	1
Costruttivo:	1
Complementari:	0
Decorativi:	0

Materiali utilizzati:

Copertura: tegola cemento
Edificio : intonaco
Spazi di pertinenza: cortile interno

Colore: grigio
Colore: bianco
Tipologia: giardino - pavimentato

Sopraelevazione ai sensi Art. 105 L.P. 15: POSSIBILE

Epoca di costruzione

6

4 =	posteriore al 1939
6 =	tra il 1860 e il 1939
8 =	anteriore al 1860

Spazi di pertinenza

B

A =	alta qualità
B =	media qualità
C =	bassa qualità

Grado di utilizzo

A

A =	utilizzato
B =	sottoutilizzato
C =	in stato di abbandono

Vincoli legislativi

N

N =	no
S =	D.Lgs n°42 /04

<i>Permanenza caratteri formali</i>	2 +
<i>Tipologia architettonica storica</i>	4 +
<i>Epoca di costruzione</i>	6 =
Punteggio	12
Categoria Piano	R3



Comune di Altopiano della Vigolana
VIGOLO VATTARO

SCHEDATURA EDIFICI DEL CENTRO STORICO
SETTEMBRE 2020

Numero scheda : V002

P.ED. : 505/2

Comune Catastale:

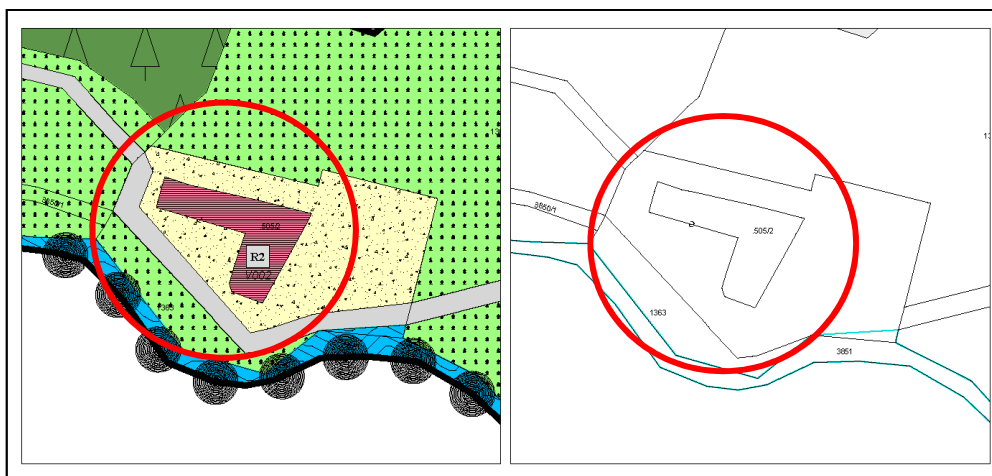
Vigolo Vattaro

Località:

Vigolo Vattaro

Categoria Piano:

R2



Estratto PRG – Scala 1:500

Estratto mappa – Scala 1:500

architettofulviobertoluzza

via s. Pietro, 10 – 38122 - Trento - studiobertoluzza@gmail.com



Comune di Altopiano della Vigolana
VIGOLO VATTARO

SCHEDATURA EDIFICI DEL CENTRO STORICO
SETTEMBRE 2020

Numero scheda : V002

P.ED. : 505/2

Data rilievo: 2017

Rilevatore: Arch. Fulvio Bertoluzza

Tipologia funzionale

A

A =	edificio prevalentemente residenziale
B =	edificio produttivo
C =	edificio speciale
D =	stalla
E =	baita
F =	malga
G =	chiesa
H =	rustico
I =	fontana
L =	legnaia
M =	municipio
N =	magazzino
O =	albergo
P =	cabina elettrica
Q =	edificio commerciale
R =	castello
S =	tettoia
T =	garage
U =	accesso

Tipologia
architettonica storica

6

0 =	Nessuna definizione
4 =	Bassa definizione
6 =	Media definizione
8 =	Alta definizione

Degrado

B

A =	Nulla
B =	Medio
C =	Elevato

Permanenza
caratteri formali

3

Volumetrici originali:	1
Costruttivo:	1
Complementari:	1
Decorativi:	0

Materiali utilizzati:

Copertura: tegola coppo

Colore: mattone

Edificio : intonaco

Colore: grigio

Spazi di pertinenza: cortile interno

Tipologia: non pavimentato

Sopraelevazione ai sensi Art. 105 L.P. 15: POSSIBILE

Epoca di costruzione

6

4 =	posteriore al 1939
6 =	tra il 1860 e il 1939
8 =	anteriore al 1860

Spazi di pertinenza

B

A =	alta qualità
B =	media qualità
C =	bassa qualità

Grado di utilizzo

B

A =	utilizzato
B =	sottoutilizzato
C =	in stato di abbandono

Vincoli legislativi

N

N =	no
S =	D.Lgs n°42 /04

Permanenza caratteri formali	3 +
Tipologia architettonica storica	6 +
Epoca di costruzione	6 =
Punteggio	15
Categoria Piano	R2



Comune di Altopiano della Vigolana
VIGOLO VATTARO

SCHEDATURA EDIFICI DEL CENTRO STORICO
SETTEMBRE 2020

Numero scheda : V003

P.ED. : 507

Comune Catastale:

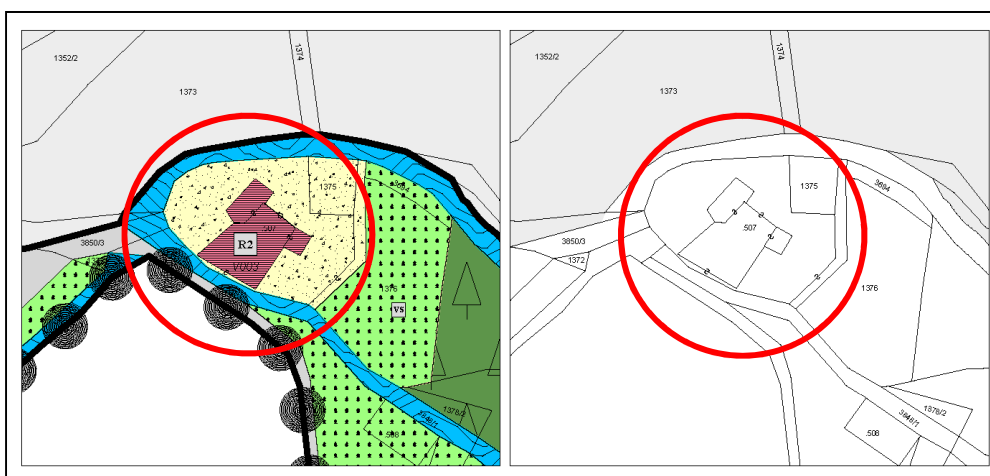
Vigolo Vattaro

Località:

Vigolo Vattaro

Categoria Piano:

R2



Estratto PRG – Scala 1:500

Estratto mappa – Scala 1:500



Comune di Altopiano della Vigolana
VIGOLO VATTARO

SCHEDATURA EDIFICI DEL CENTRO STORICO
SETTEMBRE 2020

Numero scheda : V003

P.ED. : 507

Data rilievo: 2017

Rilevatore: Arch. Fulvio Bertoluzza

Tipologia funzionale

A

A =	edificio prevalentemente residenziale
B =	edificio produttivo
C =	edificio speciale
D =	stalla
E =	baita
F =	malga
G =	chiesa
H =	rustico
I =	fontana
L =	legnaia
M =	municipio
N =	magazzino
O =	albergo
P =	cabina elettrica
Q =	edificio commerciale
R =	castello
S =	tettoia
T =	garage
U =	accesso

Tipologia
architettonica storica

6

0 =	Nessuna definizione
4 =	Bassa definizione
6 =	Media definizione
8 =	Alta definizione

Degrado

A

A =	Nulla
B =	Medio
C =	Elevato

Permanenza
caratteri formali

3

Volumetrici originali:	1
Costruttivo:	1
Complementari:	1
Decorativi:	0

Materiali utilizzati:

Copertura: coppo	Colore: mattone
Edificio : intonaco	Colore: grigio
Spazi di pertinenza: cortile interno	Tipologia: non pavimentato

Sopraelevazione ai sensi Art. 105 L.P. 15: POSSIBILE

Epoca di costruzione

8

4 =	posteriore al 1939
6 =	tra il 1860 e il 1939
8 =	anteriore al 1860

Spazi di pertinenza

B

A =	alta qualità
B =	media qualità
C =	bassa qualità

Grado di utilizzo

B

A =	utilizzato
B =	sottoutilizzato
C =	in stato di abbandono

Vincoli legislativi

N

N =	no
S =	D.Lgs n°42 /04

Permanenza caratteri formali	3 +
Tipologia architettonica storica	6 +
Epoca di costruzione	8 =
Punteggio	17
Categoria Piano	R2



Comune di Altopiano della Vigolana
VIGOLO VATTARO

SCHEDATURA EDIFICI DEL CENTRO STORICO
SETTEMBRE 2020

Numero scheda : V004

P.ED. : 493/2

Comune Catastale:

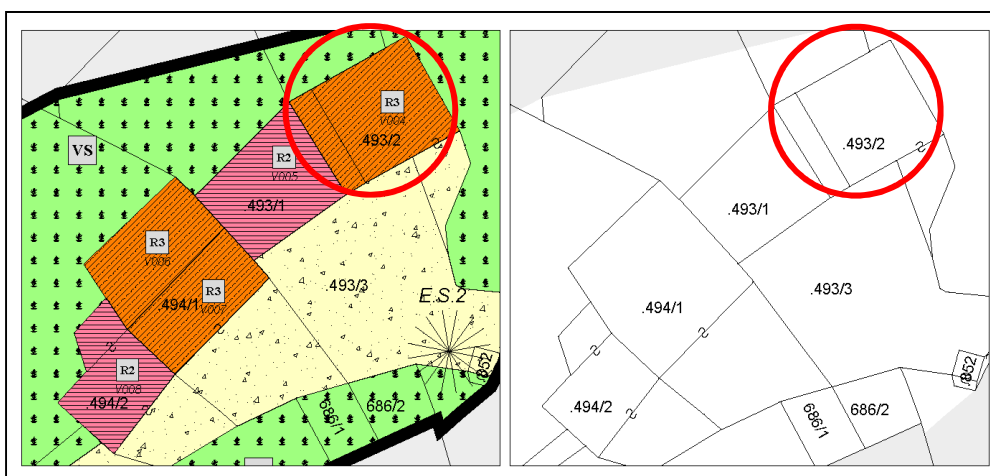
Vigolo Vattaro

Località:

Vigolo Vattaro

Categoria Piano:

R3



Estratto PRG – Scala 1:500

Estratto mappa – Scala 1:500

architettofulviobertoluzza

via s. Pietro, 10 – 38122 - Trento - studiobertoluzza@gmail.com



Comune di Altopiano della Vigolana
VIGOLO VATTARO

SCHEDATURA EDIFICI DEL CENTRO STORICO
SETTEMBRE 2020

Numero scheda : V004

P.ED. : 493/2

Data rilievo: 2017

Rilevatore: Arch. Fulvio Bertoluzza

Tipologia funzionale

A

A =	edificio prevalentemente residenziale
B =	edificio produttivo
C =	edificio speciale
D =	stalla
E =	baita
F =	malga
G =	chiesa
H =	rustico
I =	fontana
L =	legnaia
M =	municipio
N =	magazzino
O =	albergo
P =	cabina elettrica
Q =	edificio commerciale
R =	castello
S =	tettoia
T =	garage
U =	accesso

Tipologia
architettonica storica

4

0 =	Nessuna definizione
4 =	Bassa definizione
6 =	Media definizione
8 =	Alta definizione

Degrado

B

A =	Nulla
B =	Medio
C =	Elevato

Permanenza
caratteri formali

1

Volumetrici originali:	1
Costruttivo:	0
Complementari:	0
Decorativi:	0

Materiali utilizzati:

Copertura: tegola cemento
Edificio : intonaco
Spazi di pertinenza: cortile interno

Colore: grigio
Colore: grigio
Tipologia: non pavimentato

Sopraelevazione ai sensi Art. 105 L.P. 15: POSSIBILE

Epoca di costruzione

6

4 =	posteriore al 1939
6 =	tra il 1860 e il 1939
8 =	anteriore al 1860

Spazi di pertinenza

B

A =	alta qualità
B =	media qualità
C =	bassa qualità

Grado di utilizzo

B

A =	utilizzato
B =	sottoutilizzato
C =	in stato di abbandono

Vincoli legislativi

N

N = no
S = D.Lgs n°42 /04

Permanenza caratteri formali	1 +
Tipologia architettonica storica	4 +
Epoca di costruzione	6 =
Punteggio	11
Categoria Piano	R3



Comune di Altopiano della Vigolana
VIGOLO VATTARO

SCHEDATURA EDIFICI DEL CENTRO STORICO
SETTEMBRE 2020

Numero scheda : V005

P.ED. : 493/1

Comune Catastale:

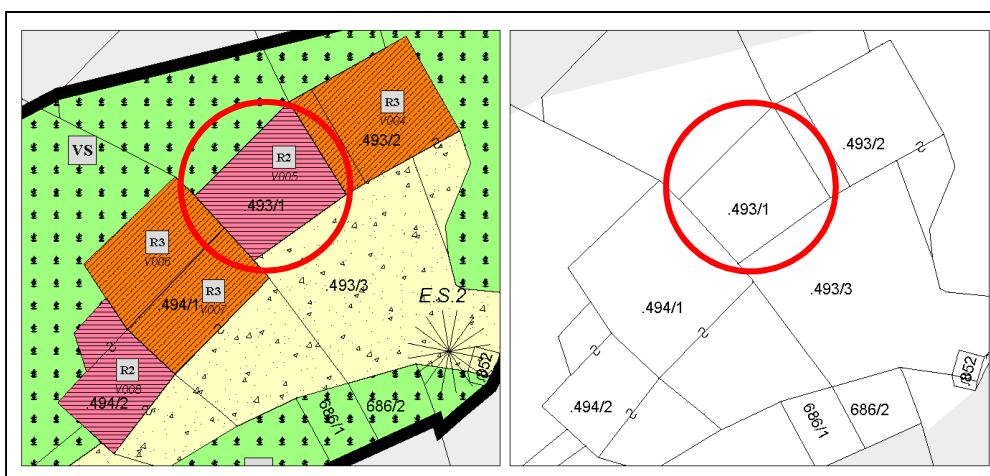
Vigolo Vattaro

Località:

Vigolo Vattaro

Categoria Piano:

R2



Estratto PRG – Scala 1:500

Estratto mappa – Scala 1:500

architettofulviobertoluzza

via s. Pietro, 10 – 38122 - Trento - studiobertoluzza@gmail.com



Comune di Altopiano della Vigolana
VIGOLO VATTARO

SCHEDATURA EDIFICI DEL CENTRO STORICO
SETTEMBRE 2020

Numero scheda : V005

P.ED. : 493/1

Data rilievo: 2017

Rilevatore: Arch. Fulvio Bertoluzza

Tipologia funzionale

A

A =	edificio prevalentemente residenziale
B =	edificio produttivo
C =	edificio speciale
D =	stalla
E =	baita
F =	malga
G =	chiesa
H =	rustico
I =	fontana
L =	legnaia
M =	municipio
N =	magazzino
O =	albergo
P =	cabina elettrica
Q =	edificio commerciale
R =	castello
S =	tettoia
T =	garage
U =	accesso

Tipologia
architettonica storica

4

0 =	Nessuna definizione
4 =	Bassa definizione
6 =	Media definizione
8 =	Alta definizione

Degrado

A

A =	Nulla
B =	Medio
C =	Elevato

Permanenza
caratteri formali

1

Volumetrici originali:	1
Costruttivo:	0
Complementari:	0
Decorativi:	0

Materiali utilizzati:

Copertura: tegola coppo

Colore: marrone chiaro

Edificio : intonaco

Colore: bianco

Spazi di pertinenza: cortile interno

Tipologia: non pavimentato

Sopraelevazione ai sensi Art. 105 L.P. 15: POSSIBILE

Epoca di costruzione

8

4 =	posteriore al 1939
6 =	tra il 1860 e il 1939
8 =	anteriore al 1860

Spazi di pertinenza

B

A =	alta qualità
B =	media qualità
C =	bassa qualità

Grado di utilizzo

A

A =	utilizzato
B =	sottoutilizzato
C =	in stato di abbandono

Vincoli legislativi

N

N =	no
S =	D.Lgs n°42 /04

Permanenza caratteri formali	1 +
Tipologia architettonica storica	4 +
Epoca di costruzione	8 =
Punteggio	13
Categoria Piano	R3

architettofulviobertoluzza

via s. Pietro, 10 - 38122 - Trento - studiobertoluzza@gmail.com



Comune di Altopiano della Vigolana
VIGOLO VATTARO

SCHEDATURA EDIFICI DEL CENTRO STORICO
SETTEMBRE 2020

Numero scheda : V006

P.ED. : 494/1

Comune Catastale:

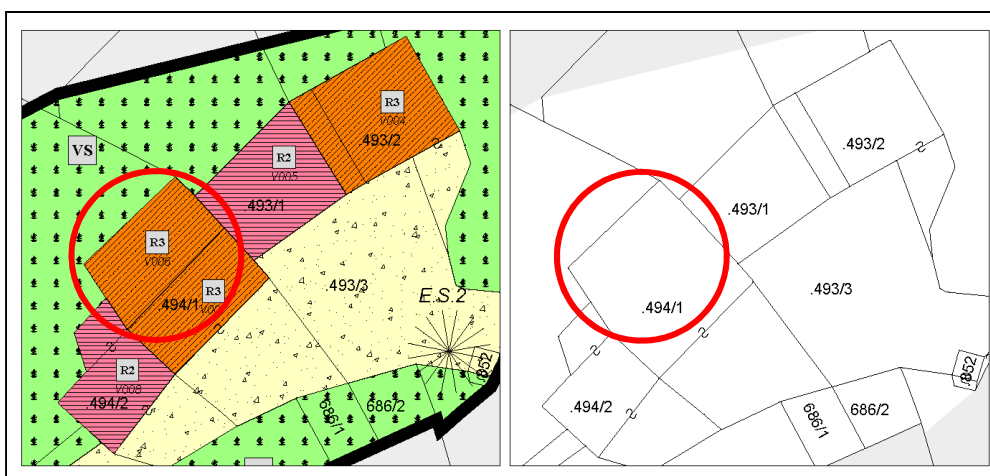
Vigolo Vattaro

Località:

Vigolo Vattaro

Categoria Piano:

R3



Estratto PRG – Scala 1:500

Estratto mappa – Scala 1:500

architettofulviobertoluzza

via s. Pietro, 10 – 38122 - Trento - studiobertoluzza@gmail.com



Comune di Altopiano della Vigolana
VIGOLO VATTARO

SCHEDATURA EDIFICI DEL CENTRO STORICO
SETTEMBRE 2020

Numero scheda : V006

P.ED. : 494/1

Data rilievo: 2017

Rilevatore: Arch. Fulvio Bertoluzza

Tipologia funzionale

A

A =	edificio prevalentemente residenziale
B =	edificio produttivo
C =	edificio speciale
D =	stalla
E =	baita
F =	malga
G =	chiesa
H =	rustico
I =	fontana
L =	legnaia
M =	municipio
N =	magazzino
O =	albergo
P =	cabina elettrica
Q =	edificio commerciale
R =	castello
S =	tettoia
T =	garage
U =	accesso

Tipologia
architettonica storica

4

0 =	Nessuna definizione
4 =	Bassa definizione
6 =	Media definizione
8 =	Alta definizione

Degrado

C

A =	Nulla
B =	Medio
C =	Elevato

Permanenza
caratteri formali

1

Volumetrici originali:	1
Costruttivo:	0
Complementari:	0
Decorativi:	0

Materiali utilizzati:

Copertura: tegola coppo
Edificio : intonaco
Spazi di pertinenza: cortile interno

Colore: mattone
Colore: grigio - sassi a vista
Tipologia: non pavimentato

Sopraelevazione ai sensi Art. 105 L.P. 15: POSSIBILE

Epoca di costruzione

6

4 =	posteriore al 1939
6 =	tra il 1860 e il 1939
8 =	anteriore al 1860

Spazi di pertinenza

B

A =	alta qualità
B =	media qualità
C =	bassa qualità

Grado di utilizzo

C

A =	utilizzato
B =	sottoutilizzato
C =	in stato di abbandono

Vincoli legislativi

N

N = no
S = D.Lgs n°42 /04

Permanenza caratteri formali	1 +
Tipologia architettonica storica	4 +
Epoca di costruzione	6 =
Punteggio	11
Categoria Piano	R3



Comune di Altopiano della Vigolana
VIGOLO VATTARO

SCHEDATURA EDIFICI DEL CENTRO STORICO
SETTEMBRE 2020

Numero scheda : V007

P.ED. : 494/1

Comune Catastale:

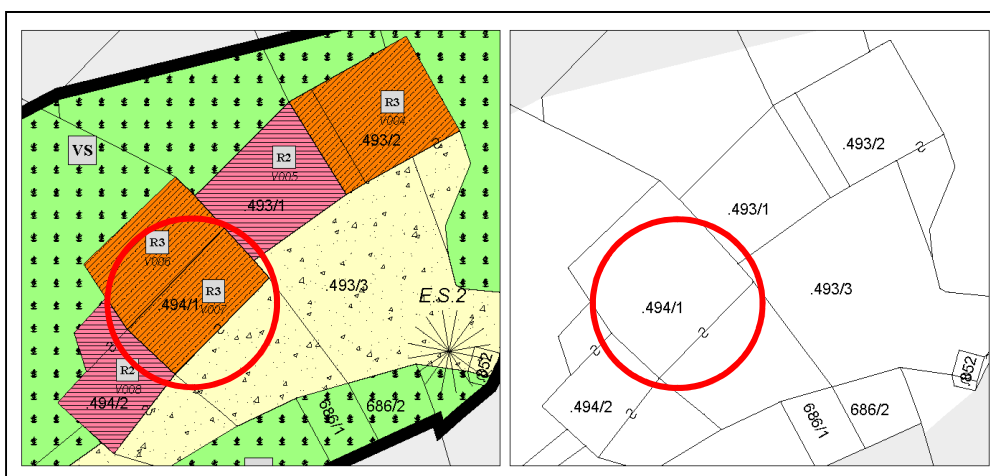
Vigolo Vattaro

Località:

Vigolo Vattaro

Categoria Piano:

R3



Estratto PRG – Scala 1:500

Estratto mappa – Scala 1:500



Comune di Altopiano della Vigolana
VIGOLO VATTARO

SCHEDATURA EDIFICI DEL CENTRO STORICO
SETTEMBRE 2020

Numero scheda : V007

P.ED. : 494/1

Data rilievo: 2017

Rilevatore: Arch. Fulvio Bertoluzza

Tipologia funzionale

A

A =	edificio prevalentemente residenziale
B =	edificio produttivo
C =	edificio speciale
D =	stalla
E =	baita
F =	malga
G =	chiesa
H =	rustico
I =	fontana
L =	legnaia
M =	municipio
N =	magazzino
O =	albergo
P =	cabina elettrica
Q =	edificio commerciale
R =	castello
S =	tettoia
T =	garage
U =	accesso

Tipologia
architettonica storica

4

0 =	Nessuna definizione
4 =	Bassa definizione
6 =	Media definizione
8 =	Alta definizione

Degrado

B

A =	Nulla
B =	Medio
C =	Elevato

Permanenza
caratteri formali

1

Volumetrici originali:	1
Costruttivo:	0
Complementari:	0
Decorativi:	0

Materiali utilizzati:

Copertura: tegola cotto

Colore: mattone

Edificio : intonaco

Colore: grigio - bianco

Spazi di pertinenza: cortile interno

Tipologia: non pavimentato

Sopraelevazione ai sensi Art. 105 L.P. 15: POSSIBILE

Epoca di costruzione

6

4 =	posteriore al 1939
6 =	tra il 1860 e il 1939
8 =	anteriore al 1860

Spazi di pertinenza

B

A =	alta qualità
B =	media qualità
C =	bassa qualità

Grado di utilizzo

B

A =	utilizzato
B =	sottoutilizzato
C =	in stato di abbandono

Vincoli legislativi

N

N =	no
S =	D.Lgs n°42 /04

Permanenza caratteri formali	1 +
Tipologia architettonica storica	4 +
Epoca di costruzione	6 =
Punteggio	11
Categoria Piano	R3



Comune di Altopiano della Vigolana
VIGOLO VATTARO

SCHEDATURA EDIFICI DEL CENTRO STORICO
SETTEMBRE 2020

Numero scheda : V008

P.ED. : 494/2

Comune Catastale:

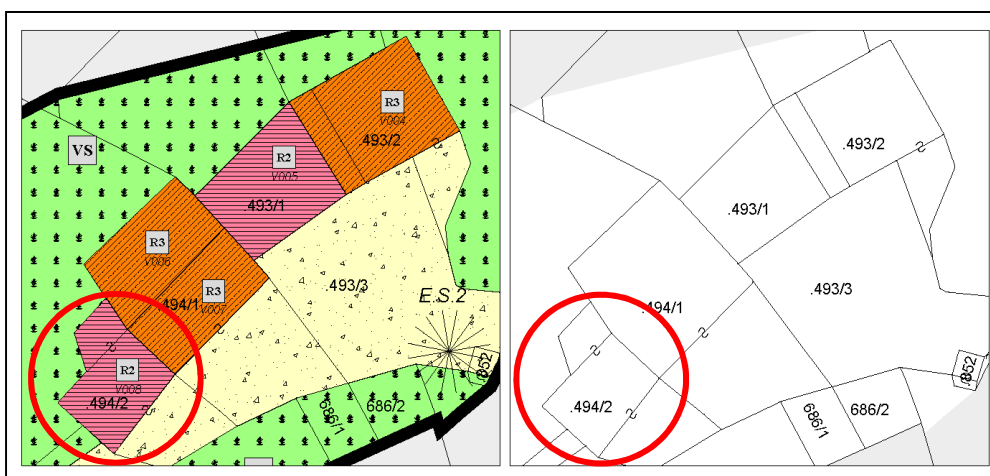
Vigolo Vattaro

Località:

Vigolo Vattaro

Categoria Piano:

R2



Estratto PRG – Scala 1:500

Estratto mappa – Scala 1:500



Comune di Altopiano della Vigolana
VIGOLO VATTARO

SCHEDATURA EDIFICI DEL CENTRO STORICO
SETTEMBRE 2020

Numero scheda : V008

P.ED. : 494/2

Data rilievo: 2017

Rilevatore: Arch. Fulvio Bertoluzza

Tipologia funzionale

A

A =	edificio prevalentemente residenziale
B =	edificio produttivo
C =	edificio speciale
D =	stalla
E =	baita
F =	malga
G =	chiesa
H =	rustico
I =	fontana
L =	legnaia
M =	municipio
N =	magazzino
O =	albergo
P =	cabina elettrica
Q =	edificio commerciale
R =	castello
S =	tettoia
T =	garage
U =	accesso

Tipologia
architettonica storica

6

0 =	Nessuna definizione
4 =	Bassa definizione
6 =	Media definizione
8 =	Alta definizione

Degrado

A

A =	Nulla
B =	Medio
C =	Elevato

Permanenza
caratteri formali

2

Volumetrici originali:	1
Costruttivo:	1
Complementari:	0
Decorativi:	0

Materiali utilizzati:

Copertura: tegola cemento
Edificio : intonaco
Spazi di pertinenza: cortile interno

Colore: grigio
Colore: bianco
Tipologia: pavimentato

Sopraelevazione ai sensi Art. 105 L.P. 15: POSSIBILE

Epoca di costruzione

8

4 =	posteriore al 1939
6 =	tra il 1860 e il 1939
8 =	anteriore al 1860

Spazi di pertinenza

B

A =	alta qualità
B =	media qualità
C =	bassa qualità

Grado di utilizzo

A

A =	utilizzato
B =	sottoutilizzato
C =	in stato di abbandono

Vincoli legislativi

N

N = no
S = D.Lgs n°42 /04

Permanenza caratteri formali	2 +
Tipologia architettonica storica	6 +
Epoca di costruzione	8 =
Punteggio	16
Categoria Piano	R2



Comune di Altopiano della Vigolana
VIGOLO VATTARO

SCHEDATURA EDIFICI DEL CENTRO STORICO
SETTEMBRE 2020

Numero scheda : V009

P.ED. : 472-1

Comune Catastale:

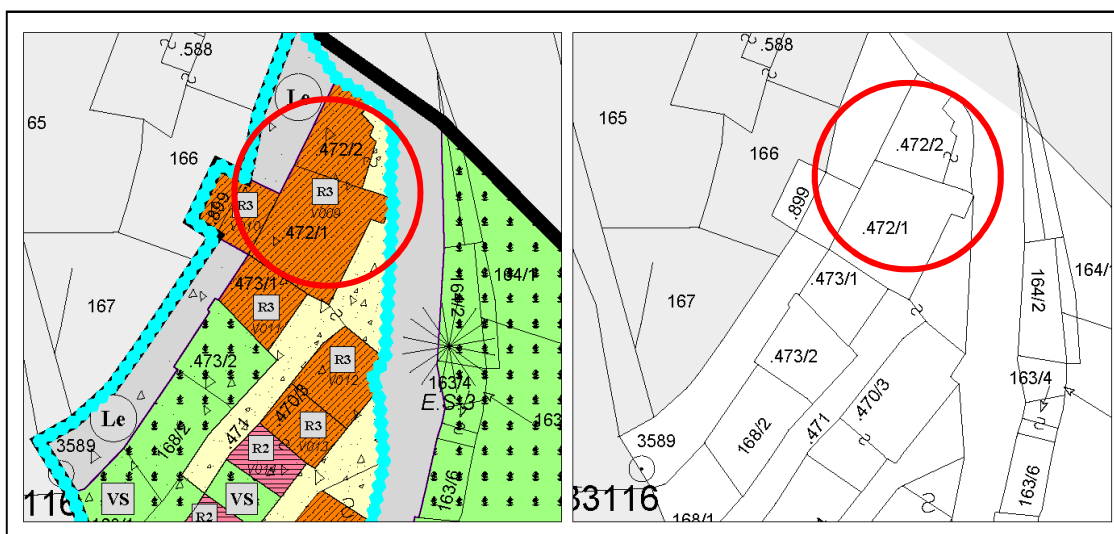
Vigolo Vattaro

Località:

Vigolo Vattaro

Categoria Piano:

R3



Estratto PRG – Scala 1:500

Estratto mappa – Scala 1:500

architettofulviobertoluzza

via s. Pietro, 10 - 38122 - Trento - studiobertoluzza@gmail.com



Comune di Altopiano della Vigolana
VIGOLO VATTARO

SCHEDATURA EDIFICI DEL CENTRO STORICO
SETTEMBRE 2020

Numero scheda : V009

P.ED. : 472-1

Data rilievo: 2017

Rilevatore: Arch. Fulvio Bertoluzza

Tipologia funzionale

A

A =	edificio prevalentemente residenziale
B =	edificio produttivo
C =	edificio speciale
D =	stalla
E =	baita
F =	malga
G =	chiesa
H =	rustico
I =	fontana
L =	legnaia
M =	municipio
N =	magazzino
O =	albergo
P =	cabina elettrica
Q =	edificio commerciale
R =	castello
S =	tettoia
T =	garage
U =	accesso

Tipologia
architettonica storica

4

0 =	Nessuna definizione
4 =	Bassa definizione
6 =	Media definizione
8 =	Alta definizione

Degrado

A

A =	Nulla
B =	Medio
C =	Elevato

Permanenza
caratteri formali

1

Volumetrici originali:	1
Costruttivo:	0
Complementari:	0
Decorativi:	0

Materiali utilizzati:

Copertura: tegola coppo
Edificio : intonaco

Colore: mattone
Colore: grigio

Sopraelevazione ai sensi Art. 105 L.P. 15: POSSIBILE

MANTENERE APPARATO LIGNEO

Epoca di costruzione

8

4 =	posteriore al 1939
6 =	tra il 1860 e il 1939
8 =	anteriore al 1860

Spazi di pertinenza

B

A =	alta qualità
B =	media qualità
C =	bassa qualità

Grado di utilizzo

A

A =	utilizzato
B =	sottoutilizzato
C =	in stato di abbandono

Vincoli legislativi

N

N =	no
S =	D.Lgs n°42 /04

<i>Permanenza caratteri formali</i>	1 +
<i>Tipologia architettonica storica</i>	4 +
<i>Epoca di costruzione</i>	8 =
Punteggio	13
Categoria Piano	R3



Comune di Altopiano della Vigolana
VIGOLO VATTARO

SCHEDATURA EDIFICI DEL CENTRO STORICO
SETTEMBRE 2020

Numero scheda : V010

P.ED. : 899

Comune Catastale:

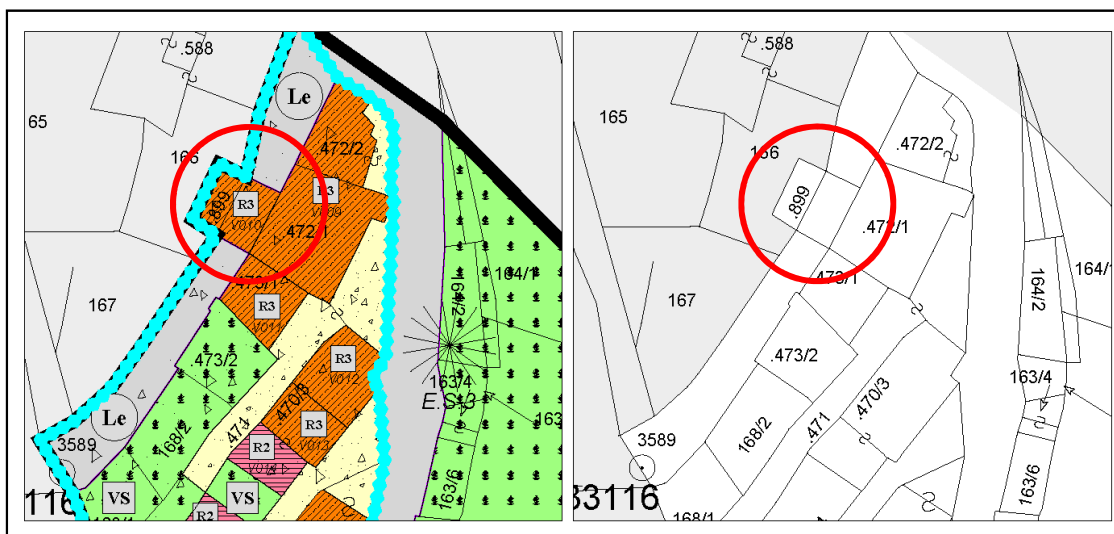
Vigolo Vattaro

Località:

Vigolo Vattaro

Categoria Piano:

R3



Estratto PRG – Scala 1:500

Estratto mappa – Scala 1:500

architettofulviobertoluzza

via s. Pietro, 10 - 38122 - Trento - studiobertoluzza@gmail.com



Comune di Altopiano della Vigolana
VIGOLO VATTARO

SCHEDATURA EDIFICI DEL CENTRO STORICO
SETTEMBRE 2020

Numero scheda : V010

P.ED. : 899

Data rilievo: 2017

Rilevatore: Arch. Fulvio Bertoluzza

Tipologia funzionale

S

A =	edificio prevalentemente residenziale
B =	edificio produttivo
C =	edificio speciale
D =	stalla
E =	baita
F =	malga
G =	chiesa
H =	rustico
I =	fontana
L =	legnaia
M =	municipio
N =	magazzino
O =	albergo
P =	cabina elettrica
Q =	edificio commerciale
R =	castello
S =	tettoia
T =	garage
U =	accesso

Tipologia
architettonica storica

4

0 =	Nessuna definizione
4 =	Bassa definizione
6 =	Media definizione
8 =	Alta definizione

Degrado

B

A =	Nulla
B =	Medio
C =	Elevato

Permanenza
caratteri formali

1

Volumetrici originali:	1
Costruttivo:	0
Complementari:	0
Decorativi:	0

Materiali utilizzati:

Copertura: tegola cotto
Spazi di pertinenza: strada

Colore: cotto
Tipologia: pavimentato

Epoca di costruzione

6

4 =	posteriore al 1939
6 =	tra il 1860 e il 1939
8 =	anteriore al 1860

Spazi di pertinenza

B

A =	alta qualità
B =	media qualità
C =	bassa qualità

Grado di utilizzo

C

A =	utilizzato
B =	sottoutilizzato
C =	in stato di abbandono

Vincoli legislativi

N

N =	no
S =	D.Lgs n°42 /04

<i>Permanenza caratteri formali</i>	1 +
<i>Tipologia architettonica storica</i>	4 +
<i>Epoca di costruzione</i>	6 =
Punteggio	11
Categoria Piano	R3



Comune di Altopiano della Vigolana
VIGOLO VATTARO

SCHEDATURA EDIFICI DEL CENTRO STORICO
SETTEMBRE 2020

Numero scheda : V011

P.ED. : 473/1

Comune Catastale:

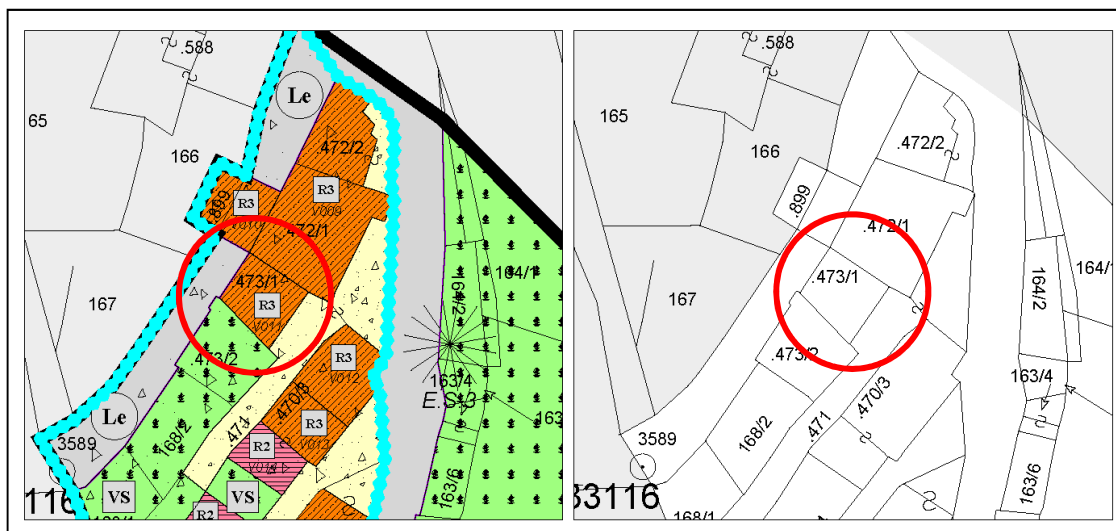
Vigolo Vattaro

Località:

Vigolo Vattaro

Categoria Piano:

R3



Estratto PRG – Scala 1:500

Estratto mappa – Scala 1:500

architettofulviobertoluzza

via s. Pietro, 10 - 38122 - Trento - studiobertoluzza@gmail.com



Comune di Altopiano della Vigolana
VIGOLO VATTARO

SCHEDATURA EDIFICI DEL CENTRO STORICO
SETTEMBRE 2020

Numero scheda : V011

P.ED. : 473/1

Data rilievo: 2017

Rilevatore: Arch. Fulvio Bertoluzza

Tipologia funzionale

A

A =	edificio prevalentemente residenziale
B =	edificio produttivo
C =	edificio speciale
D =	stalla
E =	baita
F =	malga
G =	chiesa
H =	rustico
I =	fontana
L =	legnaia
M =	municipio
N =	magazzino
O =	albergo
P =	cabina elettrica
Q =	edificio commerciale
R =	castello
S =	tettoia
T =	garage
U =	accesso

Tipologia
architettonica storica

4

0 =	Nessuna definizione
4 =	Bassa definizione
6 =	Media definizione
8 =	Alta definizione

Degrado

A

A =	Nulla
B =	Medio
C =	Elevato

Permanenza
caratteri formali

1

Volumetrici originali:	1
Costruttivo:	0
Complementari:	0
Decorativi:	0

Materiali utilizzati:

Copertura: tegola coppo
Edificio : intonaco

Colore: cotto
Colore: bianco

Sopraelevazione ai sensi Art. 105 L.P. 15: POSSIBILE

Epoca di costruzione

6

4 =	posteriore al 1939
6 =	tra il 1860 e il 1939
8 =	anteriore al 1860

Spazi di pertinenza

B

A =	alta qualità
B =	media qualità
C =	bassa qualità

Grado di utilizzo

A

A =	utilizzato
B =	sottoutilizzato
C =	in stato di abbandono

Vincoli legislativi

N

N =	no
S =	D.Lgs n°42 /04

<i>Permanenza caratteri formali</i>	1 +
<i>Tipologia architettonica storica</i>	4 +
<i>Epoca di costruzione</i>	6 =
Punteggio	11
Categoria Piano	R3



Comune di Altopiano della Vigolana
VIGOLO VATTARO

SCHEDATURA EDIFICI DEL CENTRO STORICO
SETTEMBRE 2020

Numero scheda : V012

P.ED. : 470/3

Comune Catastale:

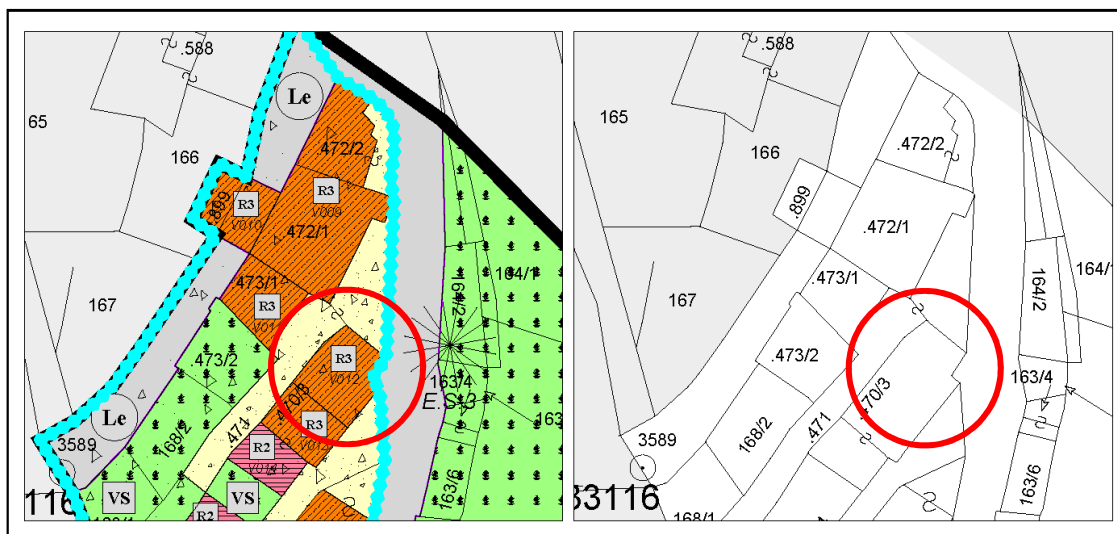
Vigolo Vattaro

Località:

Vigolo Vattaro

Categoria Piano:

R3



Estratto PRG – Scala 1:500

Estratto mappa – Scala 1:500

architettofulviobertoluzza

via s. Pietro, 10 - 38122 - Trento - studiobertoluzza@gmail.com



Comune di Altopiano della Vigolana
VIGOLO VATTARO

SCHEDATURA EDIFICI DEL CENTRO STORICO
SETTEMBRE 2020

Numero scheda : V012

P.ED. : 470/3

Data rilievo: 2017

Rilevatore: Arch. Fulvio Bertoluzza

Tipologia funzionale

A

A =	edificio prevalentemente residenziale
B =	edificio produttivo
C =	edificio speciale
D =	stalla
E =	baita
F =	malga
G =	chiesa
H =	rustico
I =	fontana
L =	legnaia
M =	municipio
N =	magazzino
O =	albergo
P =	cabina elettrica
Q =	edificio commerciale
R =	castello
S =	tettoia
T =	garage
U =	accesso

Tipologia
architettonica storica

4

0 =	Nessuna definizione
4 =	Bassa definizione
6 =	Media definizione
8 =	Alta definizione

Degrado

A

A =	Nulla
B =	Medio
C =	Elevato

Permanenza
caratteri formali

1

Volumetrici originali:	1
Costruttivo:	0
Complementari:	0
Decorativi:	0

Materiali utilizzati:

Copertura: tegola coppo
Edificio : intonaco

Colore: mattone
Colore: bianco

Sopraelevazione ai sensi Art. 105 L.P. 15: POSSIBILE

Epoca di costruzione

6

4 =	posteriore al 1939
6 =	tra il 1860 e il 1939
8 =	anteriore al 1860

Spazi di pertinenza

B

A =	alta qualità
B =	media qualità
C =	bassa qualità

Grado di utilizzo

A

A =	utilizzato
B =	sottoutilizzato
C =	in stato di abbandono

Vincoli legislativi

N

N =	no
S =	D.Lgs n°42 /04

Permanenza caratteri formali	1 +
Tipologia architettonica storica	4 +
Epoca di costruzione	6 =
Punteggio	11
Categoria Piano	R3



Comune di Altopiano della Vigolana
VIGOLO VATTARO

Numero scheda : V013

SCHEDATURA EDIFICI DEL CENTRO STORICO
SETTEMBRE 2020

P.ED. : 470/3

Comune Catastale:

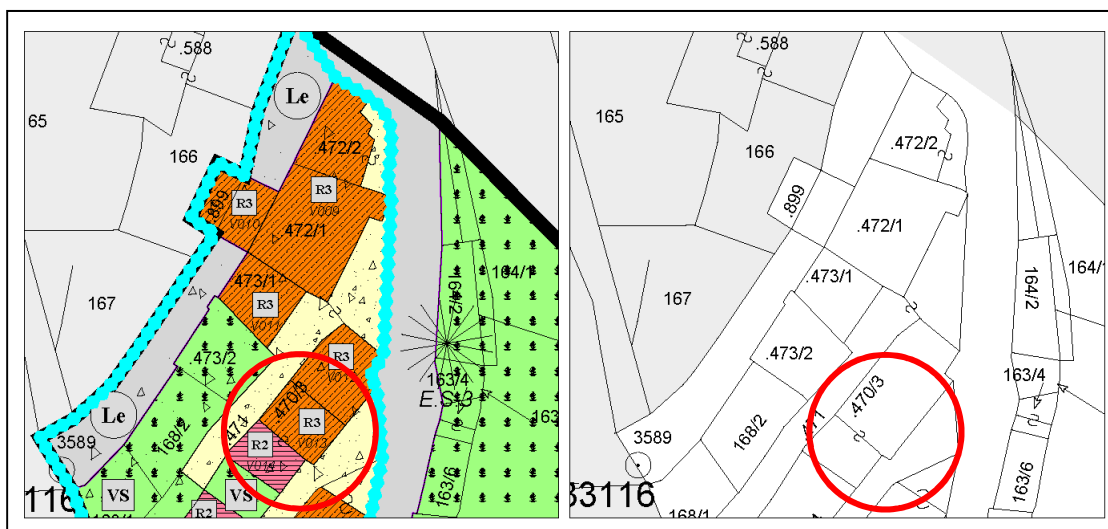
Vigolo Vattaro

Località:

Vigolo Vattaro

Categoria Piano:

R3



Estratto PRG – Scala 1:500

Estratto mappa – Scala 1:500

architettofulviobertoluzza

via s. Pietro, 10 – 38122 – Trento – studiobertoluzza@gmail.com



Comune di Altopiano della Vigolana
VIGOLO VATTARO

SCHEDATURA EDIFICI DEL CENTRO STORICO
SETTEMBRE 2020

Numero scheda : V013

P.ED. : 470/3

Data rilievo: 2017

Rilevatore: Arch. Fulvio Bertoluzza

Tipologia funzionale

A

A =	edificio prevalentemente residenziale
B =	edificio produttivo
C =	edificio speciale
D =	stalla
E =	baita
F =	malga
G =	chiesa
H =	rustico
I =	fontana
L =	legnaia
M =	municipio
N =	magazzino
O =	albergo
P =	cabina elettrica
Q =	edificio commerciale
R =	castello
S =	tettoia
T =	garage
U =	accesso

Tipologia
architettonica storica

4

0 =	Nessuna definizione
4 =	Bassa definizione
6 =	Media definizione
8 =	Alta definizione

Degrado

A

A =	Nulla
B =	Medio
C =	Elevato

Permanenza
caratteri formali

1

Volumetrici originali:	1
Costruttivo:	0
Complementari:	0
Decorativi:	0

Materiali utilizzati:

Copertura: tegola cotto
Edificio : intonaco

Colore: mattone
Colore: bianco

Sopraelevazione ai sensi Art. 105 L.P. 15: POSSIBILE

Epoca di costruzione

6

4 =	posteriore al 1939
6 =	tra il 1860 e il 1939
8 =	anteriore al 1860

Spazi di pertinenza

B

A =	alta qualità
B =	media qualità
C =	bassa qualità

Grado di utilizzo

A

A =	utilizzato
B =	sottoutilizzato
C =	in stato di abbandono

Vincoli legislativi

N

N =	no
S =	D.Lgs n°42 /04

<i>Permanenza caratteri formali</i>	1 +
<i>Tipologia architettonica storica</i>	4 +
<i>Epoca di costruzione</i>	6 =
Punteggio	11
Categoria Piano	R3



Comune di Altopiano della Vigolana
VIGOLO VATTARO

SCHEDATURA EDIFICI DEL CENTRO STORICO
SETTEMBRE 2020

Numero scheda : V014

P.ED. : 470/3

Comune Catastale:

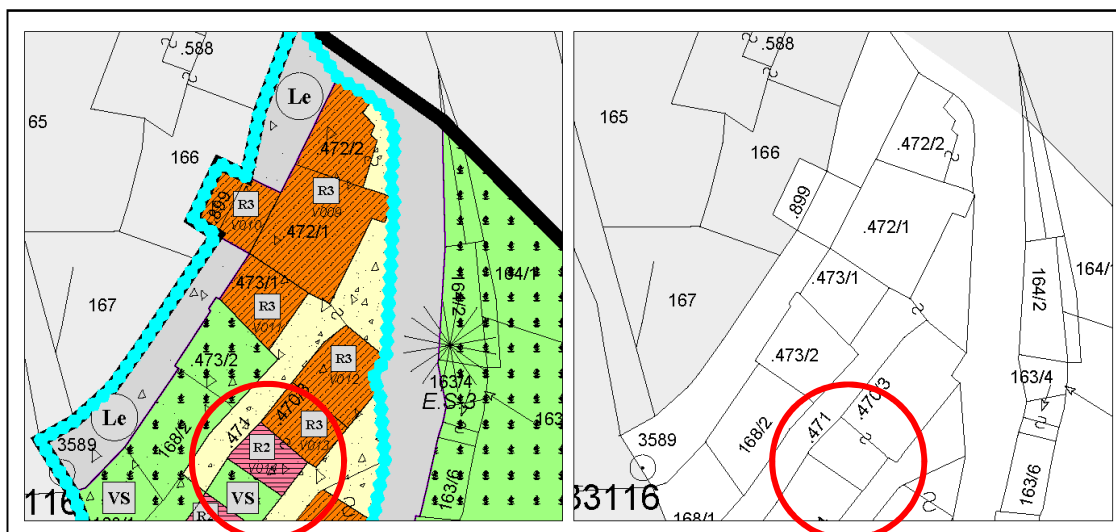
Vigolo Vattaro

Località:

Vigolo Vattaro

Categoria Piano:

R2



Estratto PRG – Scala 1:500

Estratto mappa – Scala 1:500

architettofulviobertoluzza

via s. Pietro, 10 – 38122 – Trento – studiobertoluzza@gmail.com



Comune di Altopiano della Vigolana
VIGOLO VATTARO

SCHEDATURA EDIFICI DEL CENTRO STORICO
SETTEMBRE 2020

Numero scheda : V014

P.ED. : 470/3

Data rilievo: 2017

Rilevatore: Arch. Fulvio Bertoluzza

Tipologia funzionale

H

A =	edificio prevalentemente residenziale
B =	edificio produttivo
C =	edificio speciale
D =	stalla
E =	baita
F =	malga
G =	chiesa
H =	rustico
I =	fontana
L =	legnaia
M =	municipio
N =	magazzino
O =	albergo
P =	cabina elettrica
Q =	edificio commerciale
R =	castello
S =	tettoia
T =	garage
U =	accesso

Tipologia
architettonica storica

6

0 =	Nessuna definizione
4 =	Bassa definizione
6 =	Media definizione
8 =	Alta definizione

Degrado

C

A =	Nulla
B =	Medio
C =	Elevato

Permanenza
caratteri formali

2

Volumetrici originali:	1
Costruttivo:	1
Complementari:	0
Decorativi:	0

Materiali utilizzati:

Copertura: tegola cotto

Edificio : intonaco

Spazi di pertinenza: cortile

Colore: cotto

Colore: grigio – sassi a vista

Tipologia: non pavimentato

Sopraelevazione ai sensi Art. 105 L.P. 15: POSSIBILE

Epoca di costruzione

8

4 =	posteriore al 1939
6 =	tra il 1860 e il 1939
8 =	anteriore al 1860

Spazi di pertinenza

B

A =	alta qualità
B =	media qualità
C =	bassa qualità

Grado di utilizzo

C

A =	utilizzato
B =	sottoutilizzato
C =	in stato di abbandono

Vincoli legislativi

N

N =	no
S =	D.Lgs n°42 /04

<i>Permanenza caratteri formali</i>	2 +
<i>Tipologia architettonica storica</i>	6 +
<i>Epoca di costruzione</i>	8 =
Punteggio	16
Categoria Piano	R2



Comune di Altopiano della Vigolana
VIGOLO VATTARO

SCHEDATURA EDIFICI DEL CENTRO STORICO
SETTEMBRE 2020

Numero scheda : V015

P.ED. : 470/4

Comune Catastale:

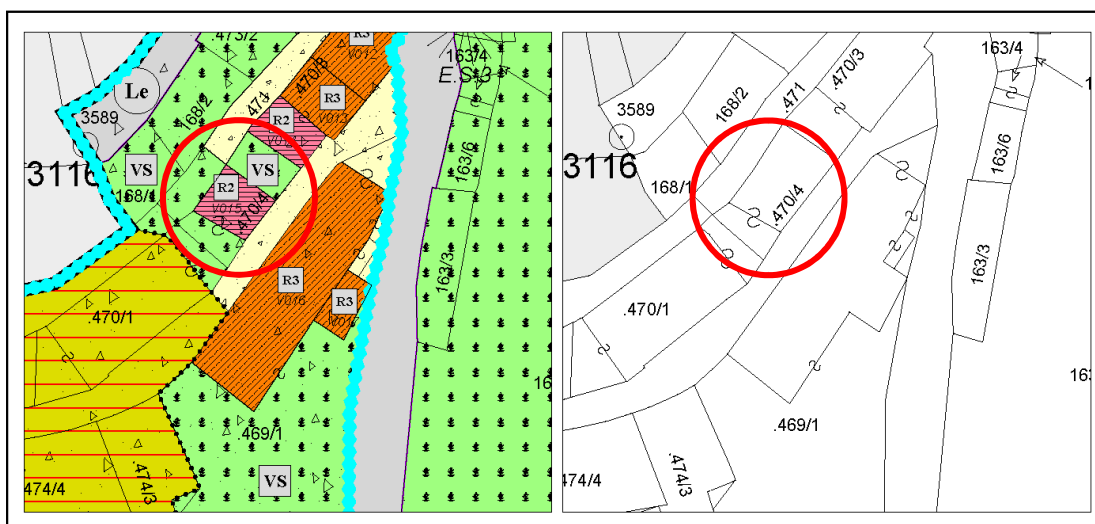
Vigolo Vattaro

Località:

Vigolo Vattaro

Categoria Piano:

R2



Estratto PRG – Scala 1:500

Estratto mappa – Scala 1:500

architettofulviobertoluzza

via s. Pietro, 10 – 38122 – Trento – studiobertoluzza@gmail.com



Comune di Altopiano della Vigolana
VIGOLO VATTARO

SCHEDATURA EDIFICI DEL CENTRO STORICO
SETTEMBRE 2020

Numero scheda : V015

P.ED. : 470/4

Data rilievo: 2017

Rilevatore: Arch. Fulvio Bertoluzza

Tipologia funzionale

A

A =	edificio prevalentemente residenziale
B =	edificio produttivo
C =	edificio speciale
D =	stalla
E =	baita
F =	malga
G =	chiesa
H =	rustico
I =	fontana
L =	legnaia
M =	municipio
N =	magazzino
O =	albergo
P =	cabina elettrica
Q =	edificio commerciale
R =	castello
S =	tettoia
T =	garage
U =	accesso

Tipologia
architettonica storica

6

0 =	Nessuna definizione
4 =	Bassa definizione
6 =	Media definizione
8 =	Alta definizione

Degrado

B

A =	Nulla
B =	Medio
C =	Elevato

Permanenza
caratteri formali

2

Volumetrici originali:	1
Costruttivo:	1
Complementari:	0
Decorativi:	0

Materiali utilizzati:

Copertura: tegola coppo

Edificio : intonaco

Spazi di pertinenza:cortile

Colore: cotto

Colore: grigio

Tipologia: non pavimentato

Sopraelevazione ai sensi Art. 105 L.P. 15: POSSIBILE

Epoca di costruzione

8

4 =	posteriore al 1939
6 =	tra il 1860 e il 1939
8 =	anteriore al 1860

Spazi di pertinenza

B

A =	alta qualità
B =	media qualità
C =	bassa qualità

Grado di utilizzo

B

A =	utilizzato
B =	sottoutilizzato
C =	in stato di abbandono

Vincoli legislativi

N

N =	no
S =	D.Lgs n°42 /04

Permanenza caratteri formali	2 +
Tipologia architettonica storica	6 +
Epoca di costruzione	8 =
Punteggio	16
Categoria Piano	R2



Comune di Altopiano della Vigolana
VIGOLO VATTARO

SCHEDATURA EDIFICI DEL CENTRO STORICO
SETTEMBRE 2020

Numero scheda : V016

P.ED. : 469/1

Comune Catastale:

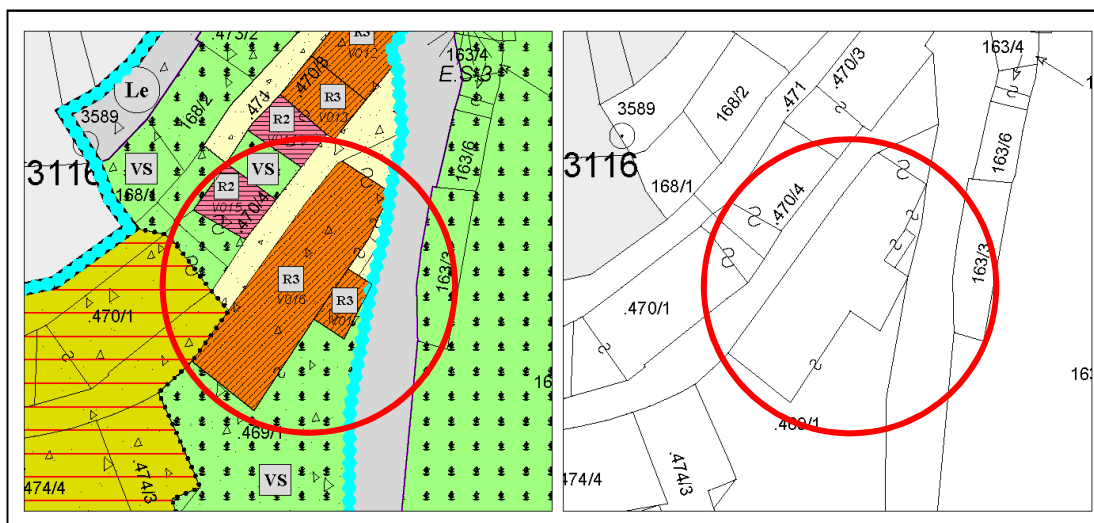
Vigolo Vattaro

Località:

Vigolo Vattaro

Categoria Piano:

R3



Estratto PRG – Scala 1:500

Estratto mappa – Scala 1:500

architettofulviobertoluzza

via s. Pietro, 10 – 38122 - Trento - studiobertoluzza@gmail.com



Comune di Altopiano della Vigolana
VIGOLO VATTARO

SCHEDATURA EDIFICI DEL CENTRO STORICO
SETTEMBRE 2020

Numero scheda : V016

P.ED. : 469/1

Data rilievo: 2017

Rilevatore: Arch. Fulvio Bertoluzza

Tipologia funzionale

A

A =	edificio prevalentemente residenziale
B =	edificio produttivo
C =	edificio speciale
D =	stalla
E =	baita
F =	malga
G =	chiesa
H =	rustico
I =	fontana
L =	legnaia
M =	municipio
N =	magazzino
O =	albergo
P =	cabina elettrica
Q =	edificio commerciale
R =	castello
S =	tettoia
T =	garage
U =	accesso

Tipologia
architettonica storica

6

0 =	Nessuna definizione
4 =	Bassa definizione
6 =	Media definizione
8 =	Alta definizione

Degrado

A

A =	Nulla
B =	Medio
C =	Elevato

Permanenza
caratteri formali

1

Volumetrici originali:	1
Costruttivo:	0
Complementari:	0
Decorativi:	0

Materiali utilizzati:

Copertura: tegola coppo

Colore: mattone

Edificio : rudere

Colore: grigio

Spazi di pertinenza:

Tipologia:

Sopraelevazione ai sensi Art. 105 L.P. 15: POSSIBILE

Epoca di costruzione

4

4 =	posteriore al 1939
6 =	tra il 1860 e il 1939
8 =	anteriore al 1860

Spazi di pertinenza

A

A =	alta qualità
B =	media qualità
C =	bassa qualità

Grado di utilizzo

A

A =	utilizzato
B =	sottoutilizzato
C =	in stato di abbandono

Vincoli legislativi

N

N =	no
S =	D.Lgs n°42 /04

<i>Permanenza caratteri formali</i>	1 +
<i>Tipologia architettonica storica</i>	6 +
<i>Epoca di costruzione</i>	4 =
Punteggio	11
Categoria Piano	R3



Comune di Altopiano della Vigolana
VIGOLO VATTARO

SCHEDATURA EDIFICI DEL CENTRO STORICO
SETTEMBRE 2020

Numero scheda : V017

P.ED. : 469/1

Comune Catastale:

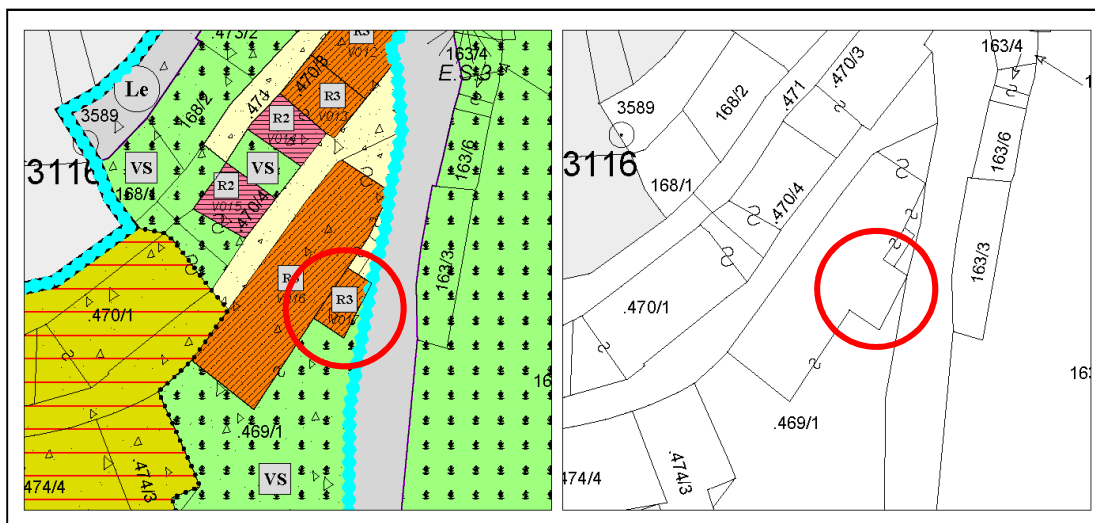
Vigolo Vattaro

Località:

Vigolo Vattaro

Categoria Piano:

R3



Estratto PRG – Scala 1:500

Estratto mappa – Scala 1:500

architettofulviobertoluzza

via s. Pietro, 10 – 38122 - Trento - studiobertoluzza@gmail.com



Comune di Altopiano della Vigolana
VIGOLO VATTARO

SCHEDATURA EDIFICI DEL CENTRO STORICO
SETTEMBRE 2020

Numero scheda : V017

P.ED. : 469/1

Data rilievo: 2017

Rilevatore: Arch. Fulvio Bertoluzza

Tipologia funzionale

S

A =	edificio prevalentemente residenziale
B =	edificio produttivo
C =	edificio speciale
D =	stalla
E =	baita
F =	malga
G =	chiesa
H =	rustico
I =	fontana
L =	legnaia
M =	municipio
N =	magazzino
O =	albergo
P =	cabina elettrica
Q =	edificio commerciale
R =	castello
S =	tettoia
T =	garage
U =	accesso

Tipologia
architettonica storica

4

0 =	Nessuna definizione
4 =	Bassa definizione
6 =	Media definizione
8 =	Alta definizione

Degrado

A

A =	Nulla
B =	Medio
C =	Elevato

Permanenza
caratteri formali

1

Volumetrici originali:	1
Costruttivo:	0
Complementari:	0
Decorativi:	0

Materiali utilizzati:

Copertura: tegola cotto
Edificio : intonaco

Colore: mattone
Colore: bianco

Sopraelevazione ai sensi Art. 105 L.P. 15: POSSIBILE

Epoca di costruzione

4

4 =	posteriore al 1939
6 =	tra il 1860 e il 1939
8 =	anteriore al 1860

Spazi di pertinenza

A

A =	alta qualità
B =	media qualità
C =	bassa qualità

Grado di utilizzo

A

A =	utilizzato
B =	sottoutilizzato
C =	in stato di abbandono

Vincoli legislativi

N

N =	no
S =	D.Lgs n°42 /04

Permanenza caratteri formali	1 +
Tipologia architettonica storica	4 +
Epoca di costruzione	4 =
Punteggio	9
Categoria Piano	R3



Comune di Altopiano della Vigolana
VIGOLO VATTARO

SCHEDATURA EDIFICI DEL CENTRO STORICO
SETTEMBRE 2020

Numero scheda : V018

P.ED. : 363

Comune Catastale:

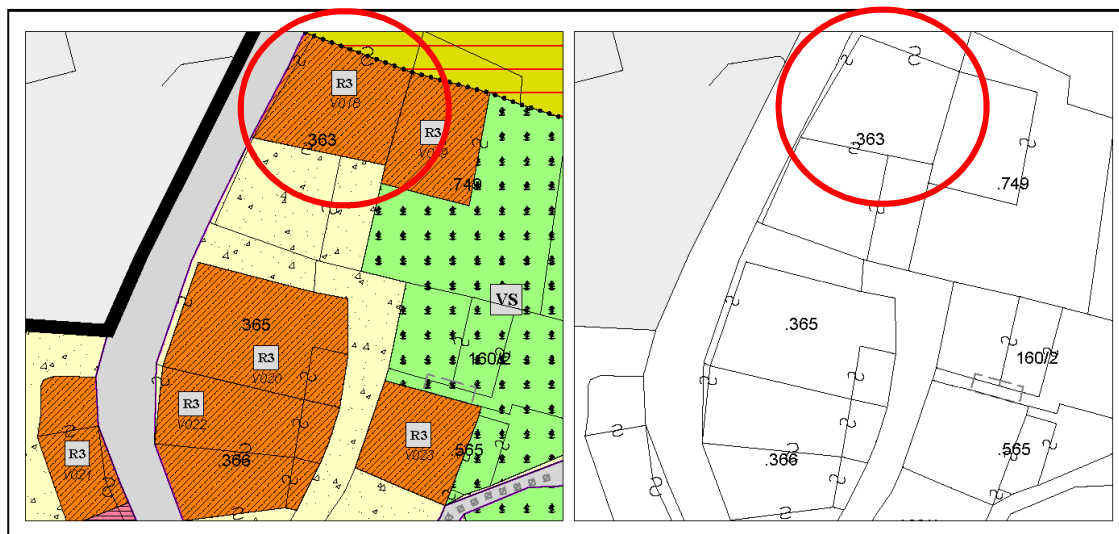
Vigolo Vattaro

Località:

Vigolo Vattaro

Categoria Piano:

R3



Estratto PRG – Scala 1:500

Estratto mappa – Scala 1:500

architettofulviobertoluzza

via s. Pietro, 10 – 38122 - Trento - studiobertoluzza@gmail.com



Comune di Altopiano della Vigolana
VIGOLO VATTARO

SCHEDATURA EDIFICI DEL CENTRO STORICO
SETTEMBRE 2020

Numero scheda : V018

P.ED. : 363

Data rilievo: 2017

Rilevatore: Arch. Fulvio Bertoluzza

Tipologia funzionale

A

A =	edificio prevalentemente residenziale
B =	edificio produttivo
C =	edificio speciale
D =	stalla
E =	baita
F =	malga
G =	chiesa
H =	rustico
I =	fontana
L =	legnaia
M =	municipio
N =	magazzino
O =	albergo
P =	cabina elettrica
Q =	edificio commerciale
R =	castello
S =	tettoia
T =	garage
U =	accesso

Tipologia
architettonica storica

4

0 =	Nessuna definizione
4 =	Bassa definizione
6 =	Media definizione
8 =	Alta definizione

Degrado

B

A =	Nulla
B =	Medio
C =	Elevato

Permanenza
caratteri formali

1

Volumetrici originali:	1
Costruttivo:	0
Complementari:	0
Decorativi:	0

Materiali utilizzati:

Copertura: tegola coppo

Colore: marrone scuro

Edificio : intonaco

Colore: rosa

Spazi di pertinenza: cortile interno

Tipologia: pavimentato

Sopraelevazione ai sensi Art. 105 L.P. 15: POSSIBILE

Epoca di costruzione

6

4 =	posteriore al 1939
6 =	tra il 1860 e il 1939
8 =	anteriore al 1860

Spazi di pertinenza

B

A =	alta qualità
B =	media qualità
C =	bassa qualità

Grado di utilizzo

A

A =	utilizzato
B =	sottoutilizzato
C =	in stato di abbandono

Vincoli legislativi

N

N =	no
S =	D.Lgs n°42 /04

Permanenza caratteri formali	1 +
Tipologia architettonica storica	4 +
Epoca di costruzione	6 =
Punteggio	11
Categoria Piano	R3



Comune di Altopiano della Vigolana
VIGOLO VATTARO

SCHEDATURA EDIFICI DEL CENTRO STORICO
SETTEMBRE 2020

Numero scheda : V019

P.ED. : 749

Comune Catastale:

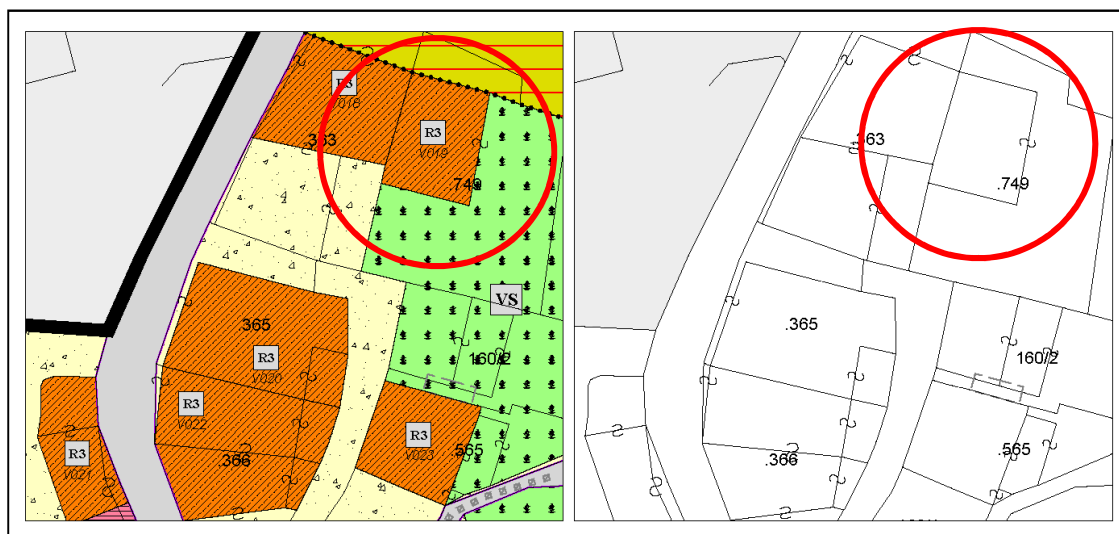
Vigolo Vattaro

Località:

Vigolo Vattaro

Categoria Piano:

R3



Estratto PRG – Scala 1:500

Estratto mappa – Scala 1:500

architettofulviobertoluzza

via s. Pietro, 10 – 38122 - Trento - studiobertoluzza@gmail.com



Comune di Altopiano della Vigolana
VIGOLO VATTARO

SCHEDATURA EDIFICI DEL CENTRO STORICO
SETTEMBRE 2020

Numero scheda : V019

P.ED. : 749

Data rilievo: 2017

Rilevatore: Arch. Fulvio Bertoluzza

Tipologia funzionale

A

A =	edificio prevalentemente residenziale
B =	edificio produttivo
C =	edificio speciale
D =	stalla
E =	baita
F =	malga
G =	chiesa
H =	rustico
I =	fontana
L =	legnaia
M =	municipio
N =	magazzino
O =	albergo
P =	cabina elettrica
Q =	edificio commerciale
R =	castello
S =	tettoia
T =	garage
U =	accesso

Tipologia
architettonica storica

4

0 =	Nessuna definizione
4 =	Bassa definizione
6 =	Media definizione
8 =	Alta definizione

Degrado

A

A =	Nulla
B =	Medio
C =	Elevato

Permanenza
caratteri formali

1

Volumetrici originali:	1
Costruttivo:	0
Complementari:	0
Decorativi:	0

Materiali utilizzati:

Copertura: tegola coppo
Edificio : intonaco
Spazi di pertinenza: cortile interno

Colore: marrone scuro
Colore: verde
Tipologia: giardino - pavimentato

Sopraelevazione ai sensi Art. 105 L.P. 15: POSSIBILE

Epoca di costruzione

6

4 =	posteriore al 1939
6 =	tra il 1860 e il 1939
8 =	anteriore al 1860

Spazi di pertinenza

B

A =	alta qualità
B =	media qualità
C =	bassa qualità

Grado di utilizzo

A

A =	utilizzato
B =	sottoutilizzato
C =	in stato di abbandono

Vincoli legislativi

N

N = no
S = D.Lgs n°42 /04

Permanenza caratteri formali	1 +
Tipologia architettonica storica	4 +
Epoca di costruzione	6 =
Punteggio	11
Categoria Piano	R3



Comune di Altopiano della Vigolana
VIGOLO VATTARO

SCHEDATURA EDIFICI DEL CENTRO STORICO
SETTEMBRE 2020

Numero scheda : V020

P.ED. : 365

Comune Catastale:

Vigolo Vattaro

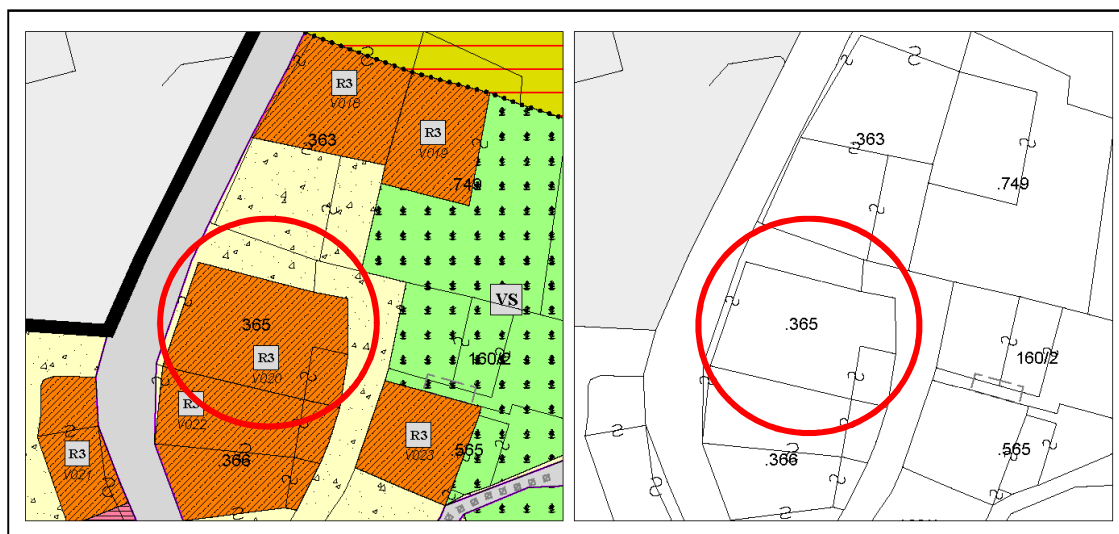
Località:

Vigolo Vattaro

Categoria Piano:

R3

b



Estratto PRG – Scala 1:500

Estratto mappa – Scala 1:500



Comune di Altopiano della Vigolana
VIGOLO VATTARO

SCHEDATURA EDIFICI DEL CENTRO STORICO
SETTEMBRE 2020

Numero scheda : V020

P.ED. : 365

Data rilievo: 2017

Rilevatore: Arch. Fulvio Bertoluzza

Tipologia funzionale

A

A =	edificio prevalentemente residenziale
B =	edificio produttivo
C =	edificio speciale
D =	stalla
E =	baita
F =	malga
G =	chiesa
H =	rustico
I =	fontana
L =	legnaia
M =	municipio
N =	magazzino
O =	albergo
P =	cabina elettrica
Q =	edificio commerciale
R =	castello
S =	tettoia
T =	garage
U =	accesso

Tipologia
architettonica storica

6

0 =	Nessuna definizione
4 =	Bassa definizione
6 =	Media definizione
8 =	Alta definizione

Degrado

A

A =	Nulla
B =	Medio
C =	Elevato

Permanenza
caratteri formali

1

Volumetrici originali:	1
Costruttivo:	0
Complementari:	0
Decorativi:	0

Materiali utilizzati:

Copertura: tegola coppo
Edificio : intonaco
Spazi di pertinenza: cortile interno

Colore: marrone scuro
Colore: bianco – sasso a vista
Tipologia: giardino - pavimentato

Sopraelevazione ai sensi Art. 105 L.P. 15: POSSIBILE

Epoca di costruzione

6

4 =	posteriore al 1939
6 =	tra il 1860 e il 1939
8 =	anteriore al 1860

Spazi di pertinenza

B

A =	alta qualità
B =	media qualità
C =	bassa qualità

Grado di utilizzo

A

A =	utilizzato
B =	sottoutilizzato
C =	in stato di abbandono

Vincoli legislativi

N

N = no
S = D.Lgs n°42 /04

Permanenza caratteri formali	1 +
Tipologia architettonica storica	6 +
Epoca di costruzione	6 =
Punteggio	13
Categoria Piano	R3



Comune di Altopiano della Vigolana
VIGOLO VATTARO

SCHEDATURA EDIFICI DEL CENTRO STORICO
SETTEMBRE 2020

Numero scheda : V021

P.ED. : 367

Comune Catastale:

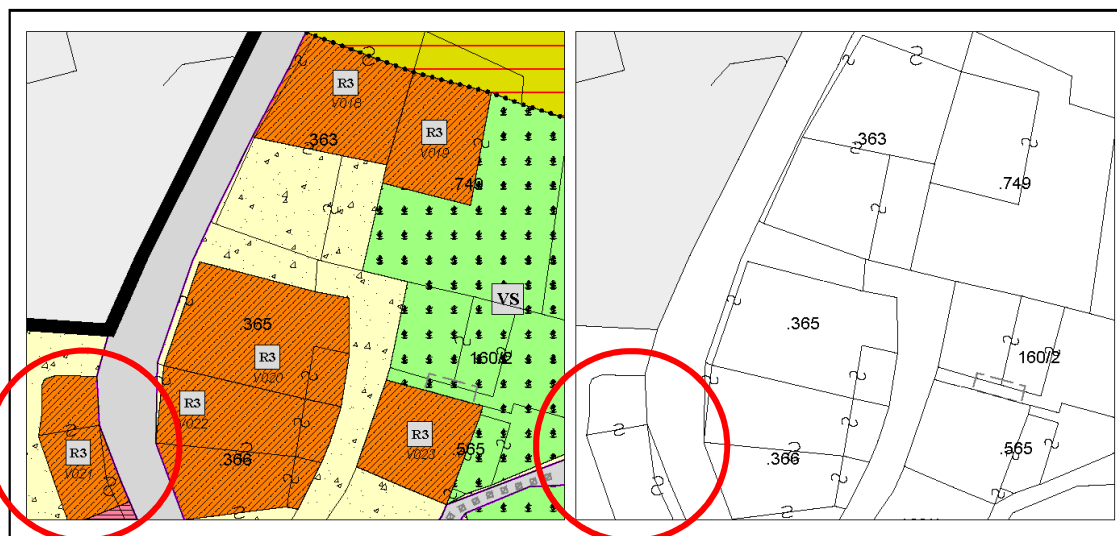
Vigolo Vattaro

Località:

Vigolo Vattaro

Categoria Piano:

R3



Estratto PRG – Scala 1:500

Estratto mappa – Scala 1:500



Comune di Altopiano della Vigolana
VIGOLO VATTARO

SCHEDATURA EDIFICI DEL CENTRO STORICO
SETTEMBRE 2020

Numero scheda : V021

P.ED. : 367

Data rilievo: 2017

Rilevatore: Arch. Fulvio Bertoluzza

Tipologia funzionale

T

A =	edificio prevalentemente residenziale
B =	edificio produttivo
C =	edificio speciale
D =	stalla
E =	baita
F =	malga
G =	chiesa
H =	rustico
I =	fontana
L =	legnaia
M =	municipio
N =	magazzino
O =	albergo
P =	cabina elettrica
Q =	edificio commerciale
R =	castello
S =	tettoia
T =	garage
U =	accesso

Tipologia
architettonica storica

4

0 =	Nessuna definizione
4 =	Bassa definizione
6 =	Media definizione
8 =	Alta definizione

Degrado

A

A =	Nulla
B =	Medio
C =	Elevato

Permanenza
caratteri formali

1

Volumetrici originali:	1
Costruttivo:	0
Complementari:	0
Decorativi:	0

Materiali utilizzati:

Copertura: piana
Edificio : sassi a vista
Spazi di pertinenza: cortile interno

Colore: rivestimento ceramico
Colore: grigio
Tipologia: pavimentato

Epoca di costruzione

6

4 =	posteriore al 1939
6 =	tra il 1860 e il 1939
8 =	anteriore al 1860

Spazi di pertinenza

B

A =	alta qualità
B =	media qualità
C =	bassa qualità

Grado di utilizzo

A

A =	utilizzato
B =	sottoutilizzato
C =	in stato di abbandono

Vincoli legislativi

N

N =	no
S =	D.Lgs n°42 /04

<i>Permanenza caratteri formali</i>	1 +
<i>Tipologia architettonica storica</i>	4 +
<i>Epoca di costruzione</i>	6 =
Punteggio	11
Categoria Piano	R3



Comune di Altopiano della Vigolana
VIGOLO VATTARO
SCHEDATURA EDIFICI DEL CENTRO STORICO
GIUGNO 2017

Numero scheda : V022

P.ED. : 366

Comune Catastale:

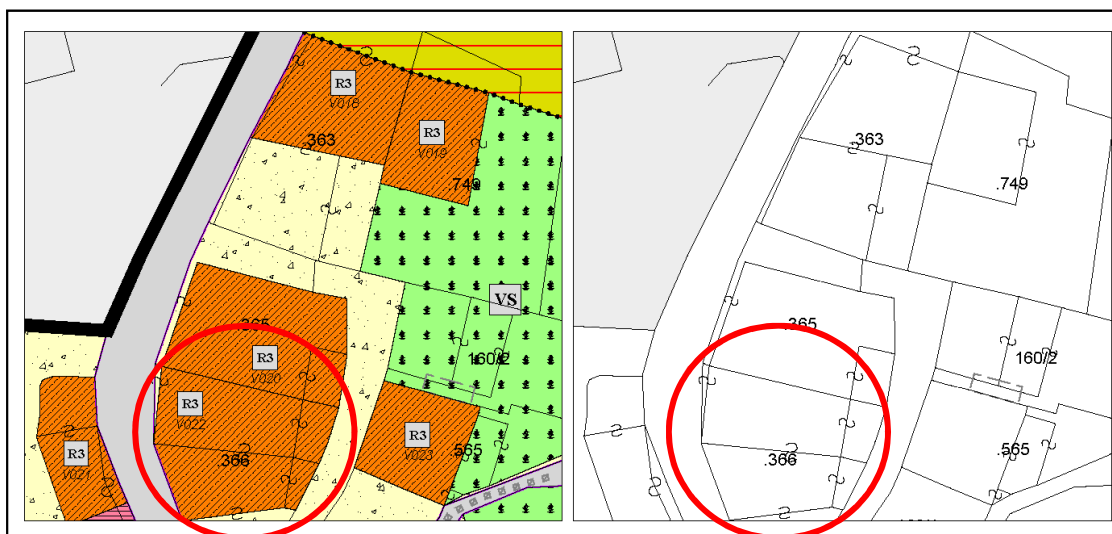
Vigolo Vattaro

Località:

Vigolo Vattaro

Categoria Piano:

R3



Estratto PRG – Scala 1:500

Estratto mappa – Scala 1:500



Comune di Altopiano della Vigolana
VIGOLO VATTARO

SCHEDATURA EDIFICI DEL CENTRO STORICO
GIUGNO 2017

Numero scheda : V022

P.ED. : 366

Data rilievo: 2017

Rilevatore: Arch. Fulvio Bertoluzza

Tipologia funzionale

A

A = edificio prevalentemente residenziale
B = edificio produttivo
C = edificio speciale
D = stalla
E = baita
F = malga
G = chiesa
H = rustico
I = fontana
L = legnaia
M = municipio
N = magazzino
O = albergo
P = cabina elettrica
Q = edificio commerciale
R = castello
S = tettoia
T = garage
U = accesso

Tipologia
architettonica storica

4

0 = Nessuna definizione
4 = Bassa definizione
6 = Media definizione
8 = Alta definizione

Degrado

A

A = Nullo
B = Medio
C = Elevato

Permanenza
caratteri formali

1

Volumetrici originali: 1
Costruttivo: 0
Complementari: 0
Decorativi: 0

Materiali utilizzati:

Copertura: tegola coppo
Edificio : intonaco
Spazi di pertinenza: cortile interno

Colore: mattone
Colore: nocciola chiaro
Tipologia: giardino - pavimentato

Sopraelevazione ai sensi Art. 105 L.P. 15: POSSIBILE

Epoca di costruzione

6

4 = posteriore al 1939
6 = tra il 1860 e il 1939
8 = anteriore al 1860

Spazi di pertinenza

B

A = alta qualità
B = media qualità
C = bassa qualità

Grado di utilizzo

C

A = utilizzato
B = sottoutilizzato
C = in stato di abbandono

Vincoli legislativi

N

N = no
S = D.Lgs n°42 /04

Permanenza caratteri formali 1 +
Tipologia architettonica storica 4 +
Epoca di costruzione 6 =
Punteggio 11
Categoria Piano R3



Comune di Altopiano della Vigolana
VIGOLO VATTARO

SCHEDATURA EDIFICI DEL CENTRO STORICO
SETTEMBRE 2020

Numero scheda : V023

P.ED. : 565

Comune Catastale:

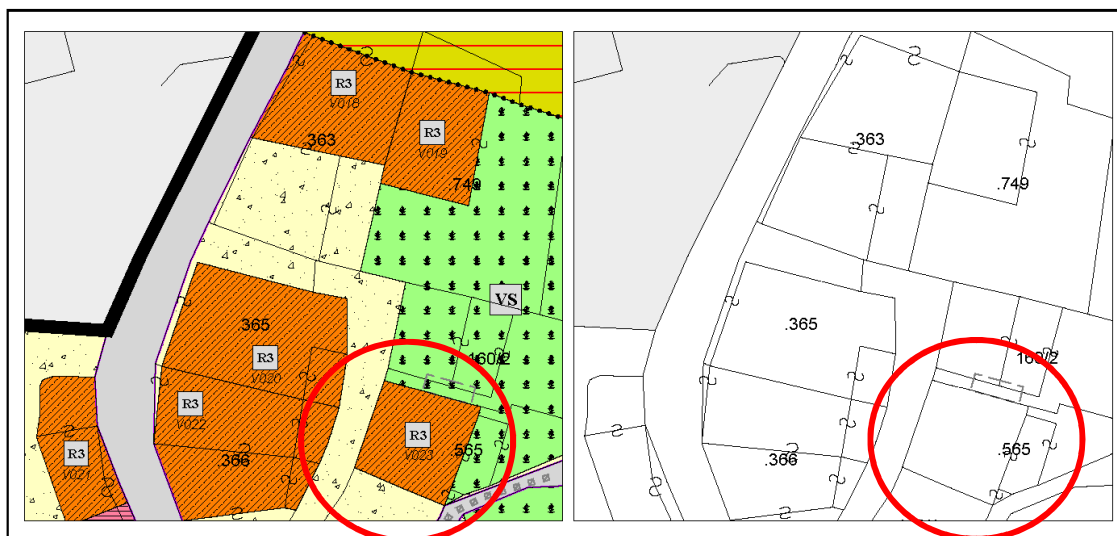
Vigolo Vattaro

Località:

Vigolo Vattaro

Categoria Piano:

R3



Estratto PRG – Scala 1:500

Estratto mappa – Scala 1:500



Comune di Altopiano della Vigolana
VIGOLO VATTARO

SCHEDATURA EDIFICI DEL CENTRO STORICO
SETTEMBRE 2020

Numero scheda : V023

P.ED. : 565

Data rilievo: 2017

Rilevatore: Arch. Fulvio Bertoluzza

Tipologia funzionale

A

A =	edificio prevalentemente residenziale
B =	edificio produttivo
C =	edificio speciale
D =	stalla
E =	baita
F =	malga
G =	chiesa
H =	rustico
I =	fontana
L =	legnaia
M =	municipio
N =	magazzino
O =	albergo
P =	cabina elettrica
Q =	edificio commerciale
R =	castello
S =	tettoia
T =	garage
U =	accesso

Tipologia
architettonica storica

4

0 =	Nessuna definizione
4 =	Bassa definizione
6 =	Media definizione
8 =	Alta definizione

Degrado

A

A =	Nulla
B =	Medio
C =	Elevato

Permanenza
caratteri formali

1

Volumetrici originali:	1
Costruttivo:	0
Complementari:	0
Decorativi:	0

Materiali utilizzati:

Copertura: tegola cemento
Edificio : intonaco
Spazi di pertinenza: cortile interno

Colore: grigio
Colore: bianco
Tipologia: pavimentato

Sopraelevazione ai sensi Art. 105 L.P. 15: POSSIBILE

Epoca di costruzione

4

4 =	posteriore al 1939
6 =	tra il 1860 e il 1939
8 =	anteriore al 1860

Spazi di pertinenza

B

A =	alta qualità
B =	media qualità
C =	bassa qualità

Grado di utilizzo

A

A =	utilizzato
B =	sottoutilizzato
C =	in stato di abbandono

Vincoli legislativi

N

N = no
S = D.Lgs n°42 /04

Permanenza caratteri formali	1 +
Tipologia architettonica storica	4 +
Epoca di costruzione	4 =
Punteggio	9
Categoria Piano	R3



Comune di Altopiano della Vigolana
VIGOLO VATTARO

Numero scheda : V024

SCHEDATURA EDIFICI DEL CENTRO STORICO
SETTEMBRE 2020

P.ED. : 367

Comune Catastale:

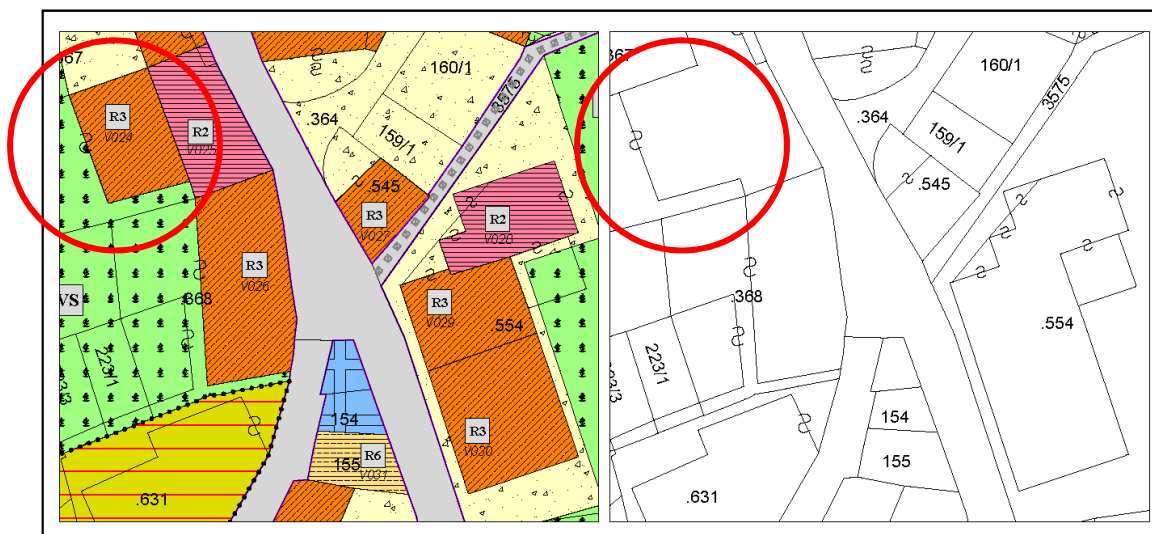
Vigolo Vattaro

Località:

Vigolo Vattaro

Categoria Piano:

R3



Estratto PRG – Scala 1:500

Estratto mappa – Scala 1:500

architettofulviobertoluzza

via s. Pietro, 10 – 38122 – Trento – studiobertoluzza@gmail.com



Comune di Altopiano della Vigolana
VIGOLO VATTARO

SCHEDATURA EDIFICI DEL CENTRO STORICO
SETTEMBRE 2020

Numero scheda : V024

P.ED. : 367

Data rilievo: 2017

Rilevatore: Arch. Fulvio Bertoluzza

Tipologia funzionale

A

A =	edificio prevalentemente residenziale
B =	edificio produttivo
C =	edificio speciale
D =	stalla
E =	baita
F =	malga
G =	chiesa
H =	rustico
I =	fontana
L =	legnaia
M =	municipio
N =	magazzino
O =	albergo
P =	cabina elettrica
Q =	edificio commerciale
R =	castello
S =	tettoia
T =	garage
U =	accesso

Tipologia
architettonica storica

4

0 =	Nessuna definizione
4 =	Bassa definizione
6 =	Media definizione
8 =	Alta definizione

Degrado

B

A =	Nulla
B =	Medio
C =	Elevato

Permanenza
caratteri formali

1

Volumetrici originali:	1
Costruttivo:	0
Complementari:	0
Decorativi:	0

Materiali utilizzati:

Copertura: tegola coppo
Edificio : intonaco
Spazi di pertinenza: cortile interno

Colore: marrone scuro
Colore: grigio
Tipologia: giardino

Sopraelevazione ai sensi Art. 105 L.P. 15: POSSIBILE

Epoca di costruzione

4

4 =	posteriore al 1939
6 =	tra il 1860 e il 1939
8 =	anteriore al 1860

Spazi di pertinenza

B

A =	alta qualità
B =	media qualità
C =	bassa qualità

Grado di utilizzo

A

A =	utilizzato
B =	sottoutilizzato
C =	in stato di abbandono

Vincoli legislativi

N

N =	no
S =	D.Lgs n°42 /04

<i>Permanenza caratteri formali</i>	1 +
<i>Tipologia architettonica storica</i>	4 +
<i>Epoca di costruzione</i>	4 =
Punteggio	9
Categoria Piano	R3



Comune di Altopiano della Vigolana
VIGOLO VATTARO

Numero scheda : V025

SCHEDATURA EDIFICI DEL CENTRO STORICO
SETTEMBRE 2020

P.ED. : 367

Comune Catastale:

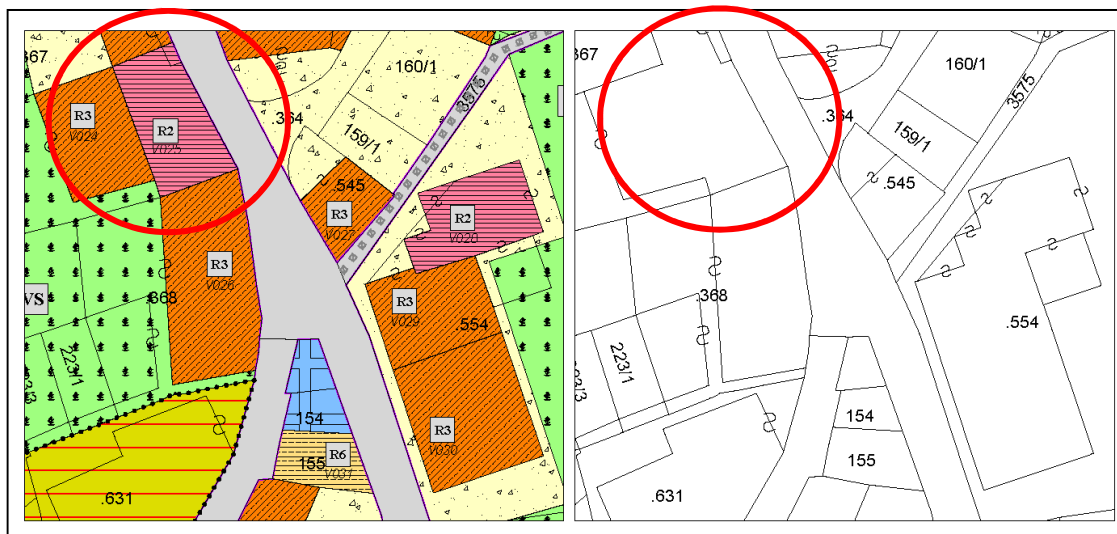
Vigolo Vattaro

Località:

Vigolo Vattaro

Categoria Piano:

R2



Estratto PRG – Scala 1:500

Estratto mappa – Scala 1:500



Comune di Altopiano della Vigolana
VIGOLO VATTARO

SCHEDATURA EDIFICI DEL CENTRO STORICO
SETTEMBRE 2020

Numero scheda : V025

P.ED. : 367

Data rilievo: 2017

Rilevatore: Arch. Fulvio Bertoluzza

Tipologia funzionale

A

A =	edificio prevalentemente residenziale
B =	edificio produttivo
C =	edificio speciale
D =	stalla
E =	baita
F =	malga
G =	chiesa
H =	rustico
I =	fontana
L =	legnaia
M =	municipio
N =	magazzino
O =	albergo
P =	cabina elettrica
Q =	edificio commerciale
R =	castello
S =	tettoia
T =	garage
U =	accesso

Tipologia
architettonica storica

6

0 =	Nessuna definizione
4 =	Bassa definizione
6 =	Media definizione
8 =	Alta definizione

Degrado

A

A =	Nulla
B =	Medio
C =	Elevato

Permanenza
caratteri formali

3

Volumetrici originali:	1
Costruttivo:	1
Complementari:	1
Decorativi:	0

Materiali utilizzati:

Copertura: tegola coppo
Edificio : intonaco

Colore: marrone scuro
Colore: grigio

Sopraelevazione ai sensi Art. 105 L.P. 15: POSSIBILE

Epoca di costruzione

8

4 =	posteriore al 1939
6 =	tra il 1860 e il 1939
8 =	anteriore al 1860

Spazi di pertinenza

B

A =	alta qualità
B =	media qualità
C =	bassa qualità

Grado di utilizzo

A

A =	utilizzato
B =	sottoutilizzato
C =	in stato di abbandono

Vincoli legislativi

N

N = no
S = D.Lgs n°42 /04

<i>Permanenza caratteri formali</i>	3 +
<i>Tipologia architettonica storica</i>	6 +
<i>Epoca di costruzione</i>	8 =
Punteggio	17
Categoria Piano	R2



Comune di Altopiano della Vigolana
VIGOLO VATTARO

SCHEDATURA EDIFICI DEL CENTRO STORICO
GIUGNO 2017

Numero scheda : V026

P.ED. : 368

Comune Catastale:

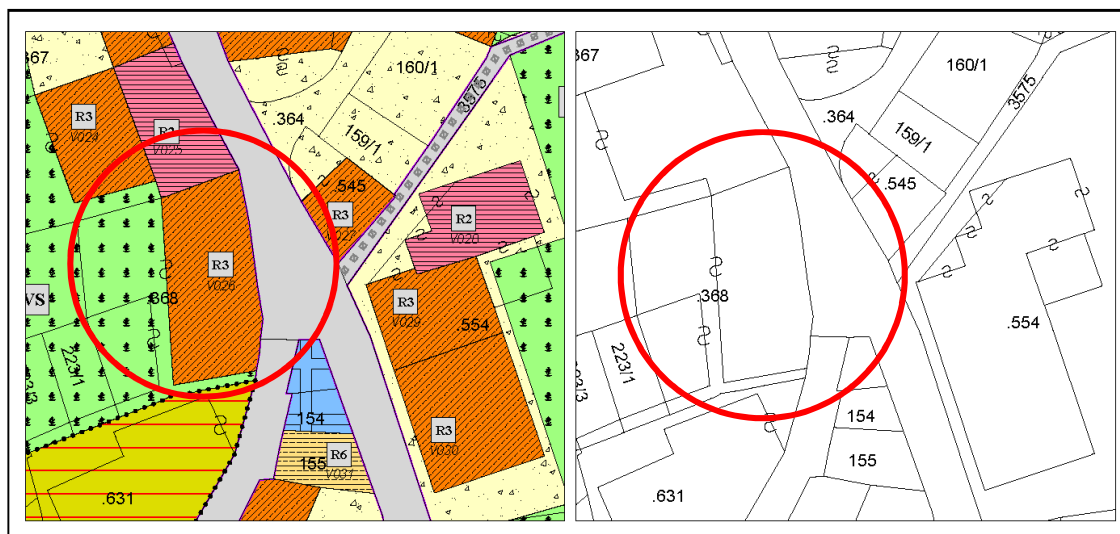
Vigolo Vattaro

Località:

Vigolo Vattaro

Categoria Piano:

R3



Estratto PRG – Scala 1:500

Estratto mappa – Scala 1:500

architettofulviobertoluzza

via s. Pietro, 10 – 38122 – Trento – studiobertoluzza@gmail.com



Comune di Altopiano della Vigolana
VIGOLO VATTARO

SCHEDATURA EDIFICI DEL CENTRO STORICO
GIUGNO 2017

Numero scheda : V026

P.ED. : 368

Data rilievo: 2017

Rilevatore: Arch. Fulvio Bertoluzza

Tipologia funzionale

A

- A = edificio prevalentemente residenziale
B = edificio produttivo
C = edificio speciale
D = stalla
E = baita
F = malga
G = chiesa
H = rustico
I = fontana
L = legnaia
M = municipio
N = magazzino
O = albergo
P = cabina elettrica
Q = edificio commerciale
R = castello
S = tettoia
T = garage
U = accesso

Tipologia
architettonica storica

4

- 0 = Nessuna definizione
4 = Bassa definizione
6 = Media definizione
8 = Alta definizione

Degrado

B

- A = Nullo
B = Medio
C = Elevato

Permanenza
caratteri formali

1

- Volumetrici originali: 1
Costruttivo: 0
Complementari: 0
Decorativi: 0

Materiali utilizzati:

Copertura: tegola cotto
Edificio : intonaco

Colore: cotto
Colore: bianco

Sopraelevazione ai sensi Art. 105 L.P. 15: POSSIBILE

Epoca di costruzione

6

- 4 = posteriore al 1939
6 = tra il 1860 e il 1939
8 = anteriore al 1860

Spazi di pertinenza

B

- A = alta qualità
B = media qualità
C = bassa qualità

Grado di utilizzo

B

- A = utilizzato
B = sottoutilizzato
C = in stato di abbandono

Vincoli legislativi

N

- N = no
S = D.Lgs n°42 /04

Permanenza caratteri formali 1 +
Tipologia architettonica storica 4 +
Epoca di costruzione 6 =
Punteggio 11
Categoria Piano R3



Comune di Altopiano della Vigolana
VIGOLO VATTARO

SCHEDATURA EDIFICI DEL CENTRO STORICO
SETTEMBRE 2020

Numero scheda : V027

P.ED. : 545

Comune Catastale:

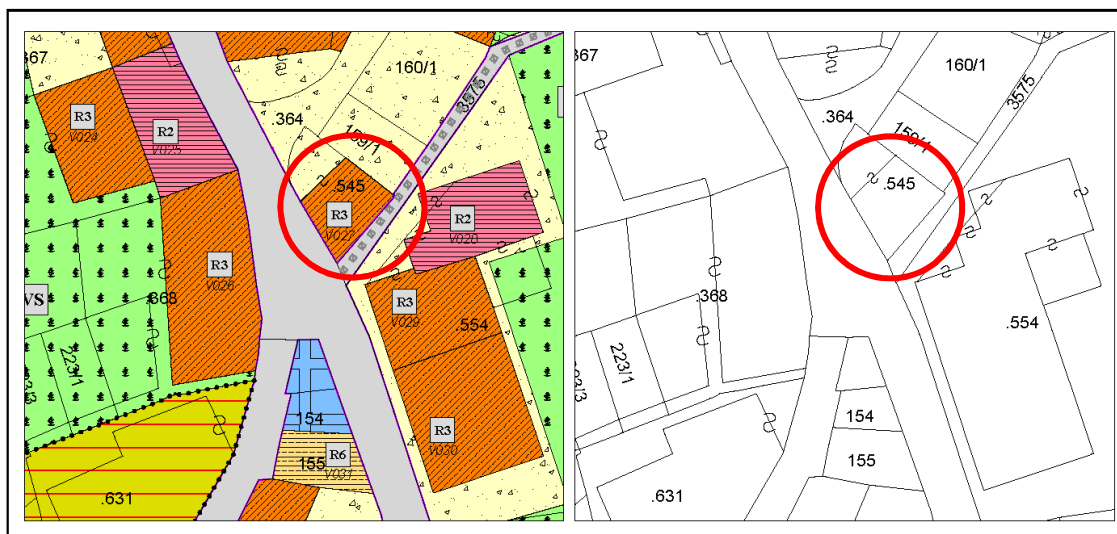
Vigolo Vattaro

Località:

Vigolo Vattaro

Categoria Piano:

R3



Estratto PRG – Scala 1:500

Estratto mappa – Scala 1:500



Comune di Altopiano della Vigolana
VIGOLO VATTARO

SCHEDATURA EDIFICI DEL CENTRO STORICO
SETTEMBRE 2020

Numero scheda : V027

P.ED. : 545

Data rilievo: 2017

Rilevatore: Arch. Fulvio Bertoluzza

Tipologia funzionale

H

A =	edificio prevalentemente residenziale
B =	edificio produttivo
C =	edificio speciale
D =	stalla
E =	baita
F =	malga
G =	chiesa
H =	rustico
I =	fontana
L =	legnaia
M =	municipio
N =	magazzino
O =	albergo
P =	cabina elettrica
Q =	edificio commerciale
R =	castello
S =	tettoia
T =	garage
U =	accesso

Tipologia
architettonica storica

6

0 =	Nessuna definizione
4 =	Bassa definizione
6 =	Media definizione
8 =	Alta definizione

Degrado

B

A =	Nulla
B =	Medio
C =	Elevato

Permanenza
caratteri formali

2

Volumetrici originali:	1
Costruttivo:	1
Complementari:	0
Decorativi:	0

Materiali utilizzati:

Copertura: tegola coppo
Edificio : intonaco
Spazi di pertinenza: cortile interno

Colore: marrone scuro
Colore: grigio – sasso a vista
Tipologia: giardino - non pavimentato

Sopraelevazione ai sensi Art. 105 L.P. 15: POSSIBILE

Epoca di costruzione

6

4 =	posteriore al 1939
6 =	tra il 1860 e il 1939
8 =	anteriore al 1860

Spazi di pertinenza

B

A =	alta qualità
B =	media qualità
C =	bassa qualità

Grado di utilizzo

C

A =	utilizzato
B =	sottoutilizzato
C =	in stato di abbandono

Vincoli legislativi

N

N = no
S = D.Lgs n°42 /04

Permanenza caratteri formali	2 +
Tipologia architettonica storica	4 +
Epoca di costruzione	6 =
Punteggio	12
Categoria Piano	R3



Comune di Altopiano della Vigolana
VIGOLO VATTARO

SCHEDATURA EDIFICI DEL CENTRO STORICO
SETTEMBRE 2020

Numero scheda : V028

P.ED. : 554

Comune Catastale:

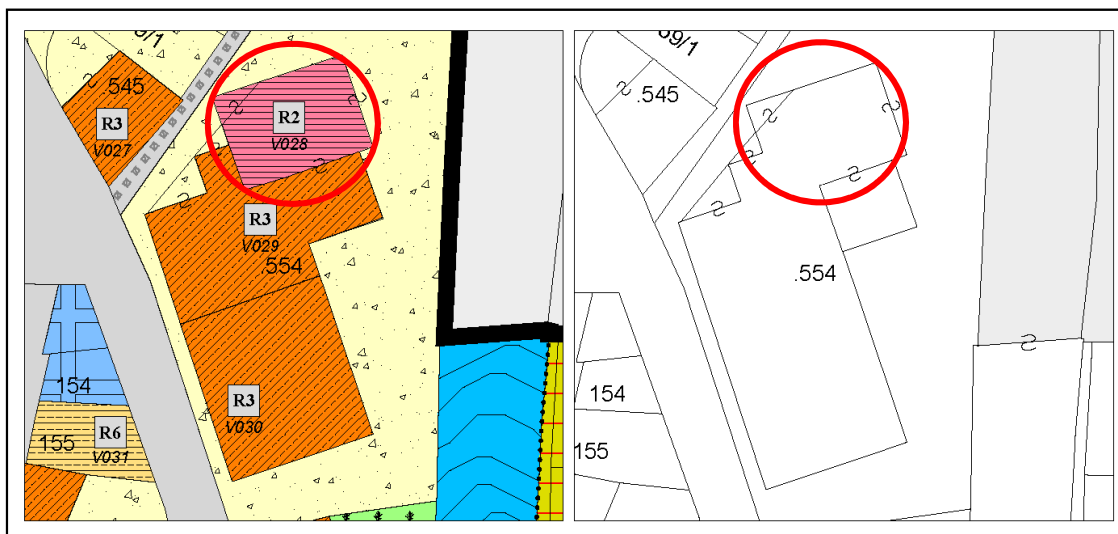
Vigolo Vattaro

Località:

Vigolo Vattaro

Categoria Piano:

R2



Estratto PRG – Scala 1:500

Estratto mappa – Scala 1:500



Comune di Altopiano della Vigolana
VIGOLO VATTARO

SCHEDATURA EDIFICI DEL CENTRO STORICO
SETTEMBRE 2020

Numero scheda : V028

P.ED. : 554

Data rilievo: 2017

Rilevatore: Arch. Fulvio Bertoluzza

Tipologia funzionale

H

A =	edificio prevalentemente residenziale
B =	edificio produttivo
C =	edificio speciale
D =	stalla
E =	baita
F =	malga
G =	chiesa
H =	rustico
I =	fontana
L =	legnaia
M =	municipio
N =	magazzino
O =	albergo
P =	cabina elettrica
Q =	edificio commerciale
R =	castello
S =	tettoia
T =	garage
U =	accesso

Tipologia
architettonica storica

8

0 =	Nessuna definizione
4 =	Bassa definizione
6 =	Media definizione
8 =	Alta definizione

Degrado

B

A =	Nulla
B =	Medio
C =	Elevato

Permanenza
caratteri formali

2

Volumetrici originali:	1
Costruttivo:	1
Complementari:	0
Decorativi:	0

Materiali utilizzati:

Copertura: tegola coppo

Colore: marrone scuro

Edificio : sasso a vista

Colore: grigio

Spazi di pertinenza: cortile interno

Tipologia: non pavimentato

Sopraelevazione ai sensi Art. 105 L.P. 15: POSSIBILE

Epoca di costruzione

8

4 =	posteriore al 1939
6 =	tra il 1860 e il 1939
8 =	anteriore al 1860

Spazi di pertinenza

B

A =	alta qualità
B =	media qualità
C =	bassa qualità

Grado di utilizzo

B

A =	utilizzato
B =	sottoutilizzato
C =	in stato di abbandono

Vincoli legislativi

N

N =	no
S =	D.Lgs n°42 /04

Permanenza caratteri formali	2 +
Tipologia architettonica storica	8 +
Epoca di costruzione	8 =
Punteggio	18
Categoria Piano	R2



Comune di Altopiano della Vigolana
VIGOLO VATTARO

SCHEDATURA EDIFICI DEL CENTRO STORICO
SETTEMBRE 2020

Numero scheda : V029

P.ED. : 554

Comune Catastale:

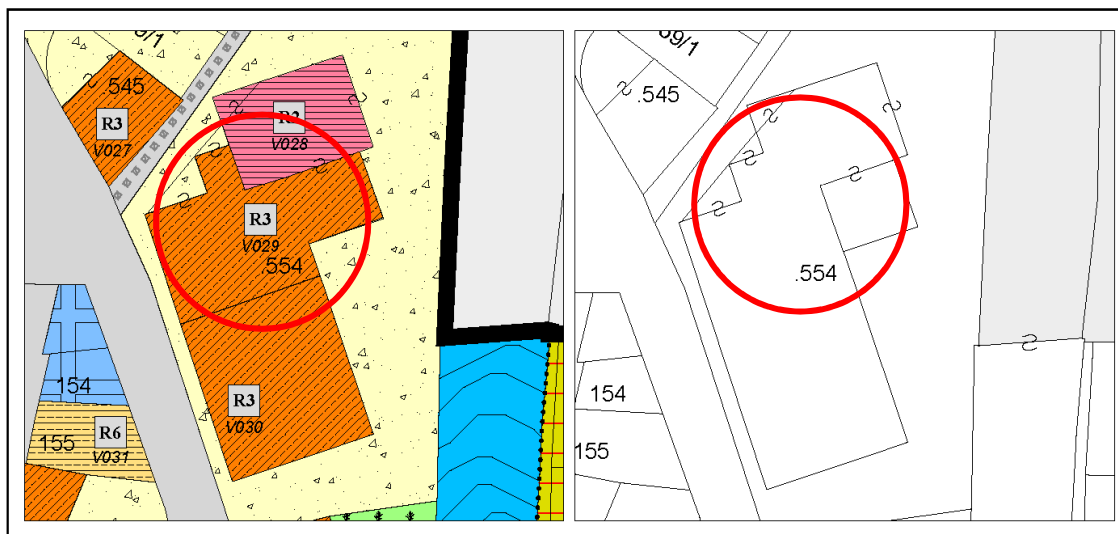
Vigolo Vattaro

Località:

Vigolo Vattaro

Categoria Piano:

R3



Estratto PRG – Scala 1:500

Estratto mappa – Scala 1:500



Comune di Altopiano della Vigolana
VIGOLO VATTARO

SCHEDATURA EDIFICI DEL CENTRO STORICO
SETTEMBRE 2020

Numero scheda : V029

P.ED. : 554

Data rilievo: 2017

Rilevatore: Arch. Fulvio Bertoluzza

Tipologia funzionale

A

A =	edificio prevalentemente residenziale
B =	edificio produttivo
C =	edificio speciale
D =	stalla
E =	baita
F =	malga
G =	chiesa
H =	rustico
I =	fontana
L =	legnaia
M =	municipio
N =	magazzino
O =	albergo
P =	cabina elettrica
Q =	edificio commerciale
R =	castello
S =	tettoia
T =	garage
U =	accesso

Tipologia
architettonica storica

6

0 =	Nessuna definizione
4 =	Bassa definizione
6 =	Media definizione
8 =	Alta definizione

Degrado

A

A =	Nulla
B =	Medio
C =	Elevato

Permanenza
caratteri formali

1

Volumetrici originali:	1
Costruttivo:	0
Complementari:	0
Decorativi:	0

Materiali utilizzati:

Copertura: tegola coppo
Edificio : intonaco
Spazi di pertinenza: cortile interno

Colore: cotto
Colore: grigio – sassi a vista
Tipologia: non pavimentato

Sopraelevazione ai sensi Art. 105 L.P. 15: POSSIBILE

Epoca di costruzione

6

4 =	posteriore al 1939
6 =	tra il 1860 e il 1939
8 =	anteriore al 1860

Spazi di pertinenza

B

A =	alta qualità
B =	media qualità
C =	bassa qualità

Grado di utilizzo

A

A =	utilizzato
B =	sottoutilizzato
C =	in stato di abbandono

Vincoli legislativi

N

N = no
S = D.Lgs n°42 /04

Permanenza caratteri formali	1 +
Tipologia architettonica storica	6 +
Epoca di costruzione	6 =
Punteggio	13
Categoria Piano	R3



Comune di Altopiano della Vigolana
VIGOLO VATTARO

SCHEDATURA EDIFICI DEL CENTRO STORICO
SETTEMBRE 2020

Numero scheda : V030

P.ED. : 554

Comune Catastale:

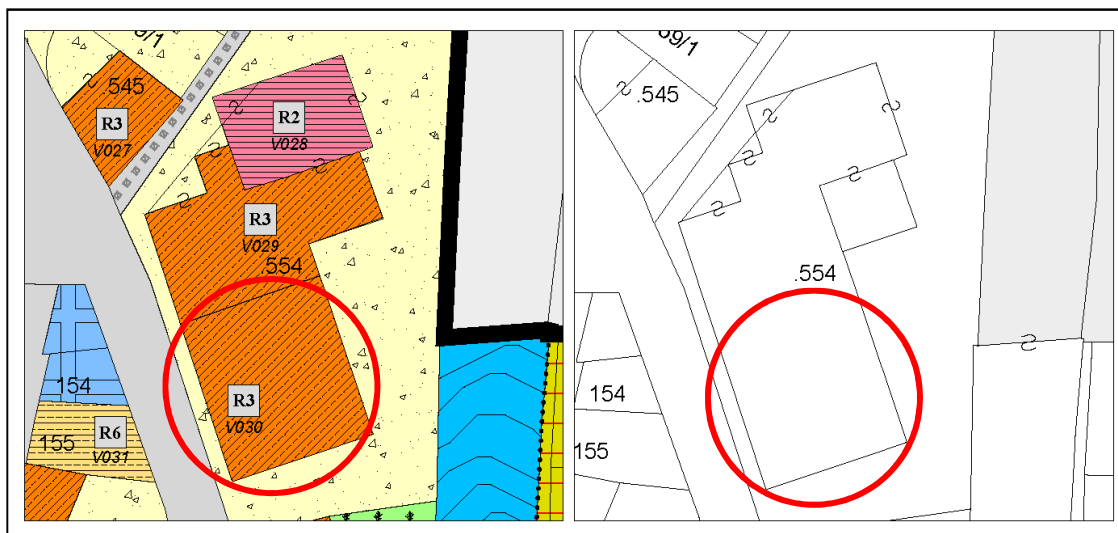
Vigolo Vattaro

Località:

Vigolo Vattaro

Categoria Piano:

R3



Estratto PRG – Scala 1:500

Estratto mappa – Scala 1:500

architettofulviobertoluzza

via s. Pietro, 10 – 38122 - Trento - studiobertoluzza@gmail.com



Comune di Altopiano della Vigolana
VIGOLO VATTARO

SCHEDATURA EDIFICI DEL CENTRO STORICO
SETTEMBRE 2020

Numero scheda : V030

P.ED. : 554

Data rilievo: 2017

Rilevatore: Arch. Fulvio Bertoluzza

Tipologia funzionale

A

A =	edificio prevalentemente residenziale
B =	edificio produttivo
C =	edificio speciale
D =	stalla
E =	baita
F =	malga
G =	chiesa
H =	rustico
I =	fontana
L =	legnaia
M =	municipio
N =	magazzino
O =	albergo
P =	cabina elettrica
Q =	edificio commerciale
R =	castello
S =	tettoia
T =	garage
U =	accesso

Tipologia
architettonica storica

6

0 =	Nessuna definizione
4 =	Bassa definizione
6 =	Media definizione
8 =	Alta definizione

Degrado

A

A =	Nulla
B =	Medio
C =	Elevato

Permanenza
caratteri formali

1

Volumetrici originali:	1
Costruttivo:	0
Complementari:	0
Decorativi:	0

Materiali utilizzati:

Copertura: tegola cotto
Edificio : intonaco

Colore: mattone
Colore: bianco

Sopraelevazione ai sensi Art. 105 L.P. 15: POSSIBILE

Epoca di costruzione

4

4 =	posteriore al 1939
6 =	tra il 1860 e il 1939
8 =	anteriore al 1860

Spazi di pertinenza

B

A =	alta qualità
B =	media qualità
C =	bassa qualità

Grado di utilizzo

A

A =	utilizzato
B =	sottoutilizzato
C =	in stato di abbandono

Vincoli legislativi

N

N =	no
S =	D.Lgs n°42 /04

Permanenza caratteri formali	1 +
Tipologia architettonica storica	6 +
Epoca di costruzione	4 =
Punteggio	11
Categoria Piano	R3



Comune di Altopiano della Vigolana
VIGOLO VATTARO

Numero scheda : V031

SCHEDATURA EDIFICI DEL CENTRO STORICO
SETTEMBRE 2020

P.ED. : 155

Comune Catastale:

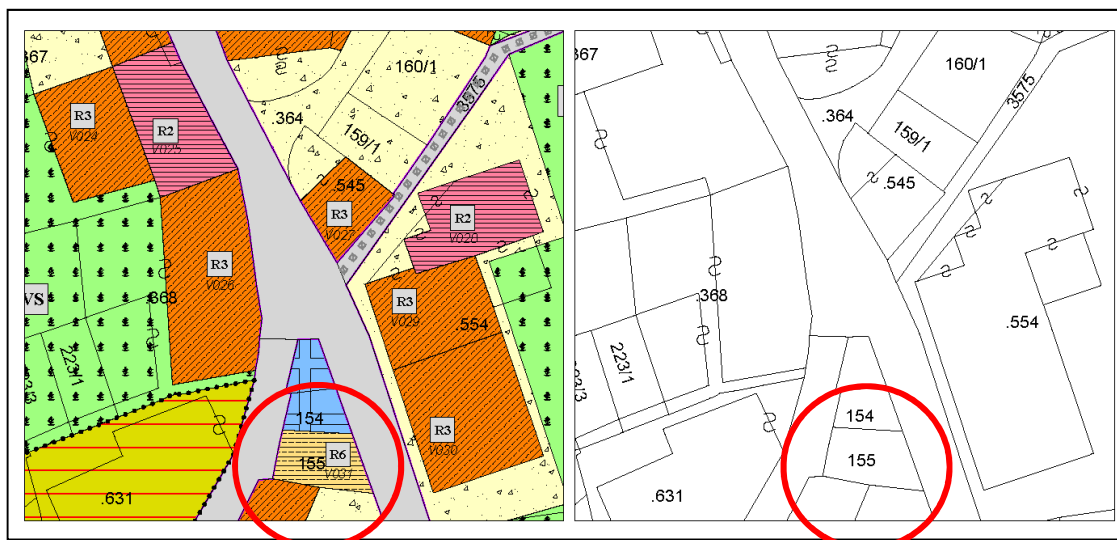
Vigolo Vattaro

Località:

Vigolo Vattaro

Categoria Piano:

R6



Estratto PRG – Scala 1:500

Estratto mappa – Scala 1:500

architettofulviobertoluzza

via s. Pietro, 10 – 38122 – Trento – studiobertoluzza@gmail.com



Comune di Altopiano della Vigolana
VIGOLO VATTARO

SCHEDATURA EDIFICI DEL CENTRO STORICO
SETTEMBRE 2020

Numero scheda : V031

P.ED. : 155

Data rilievo: 2017

Rilevatore: Arch. Fulvio Bertoluzza

Tipologia funzionale

L

A =	edificio prevalentemente residenziale
B =	edificio produttivo
C =	edificio speciale
D =	stalla
E =	baita
F =	malga
G =	chiesa
H =	rustico
I =	fontana
L =	legnaia
M =	municipio
N =	magazzino
O =	albergo
P =	cabina elettrica
Q =	edificio commerciale
R =	castello
S =	tettoia
T =	garage
U =	accesso

Tipologia
architettonica storica

0

0 =	Nessuna definizione
4 =	Bassa definizione
6 =	Media definizione
8 =	Alta definizione

Degrado

C

A =	Nulla
B =	Medio
C =	Elevato

Permanenza
caratteri formali

1

Volumetrici originali:	1
Costruttivo:	0
Complementari:	0
Decorativi:	0

Materiali utilizzati:

Copertura: tegola coppo
Spazi di pertinenza: cortile interno

Colore: cotto
Tipologia: non pavimentato

Epoca di costruzione

4

4 =	posteriore al 1939
6 =	tra il 1860 e il 1939
8 =	anteriore al 1860

Spazi di pertinenza

C

A =	alta qualità
B =	media qualità
C =	bassa qualità

Grado di utilizzo

C

A =	utilizzato
B =	sottoutilizzato
C =	in stato di abbandono

Vincoli legislativi

N

N =	no
S =	D.Lgs n°42 /04

Permanenza caratteri formali	1 +
Tipologia architettonica storica	0 +
Epoca di costruzione	4 =
Punteggio	5
Categoria Piano	R6



Comune di Altopiano della Vigolana
VIGOLO VATTARO

SCHEDATURA EDIFICI DEL CENTRO STORICO
SETTEMBRE 2020

Numero scheda : V032

P.ED. : 369

Comune Catastale:

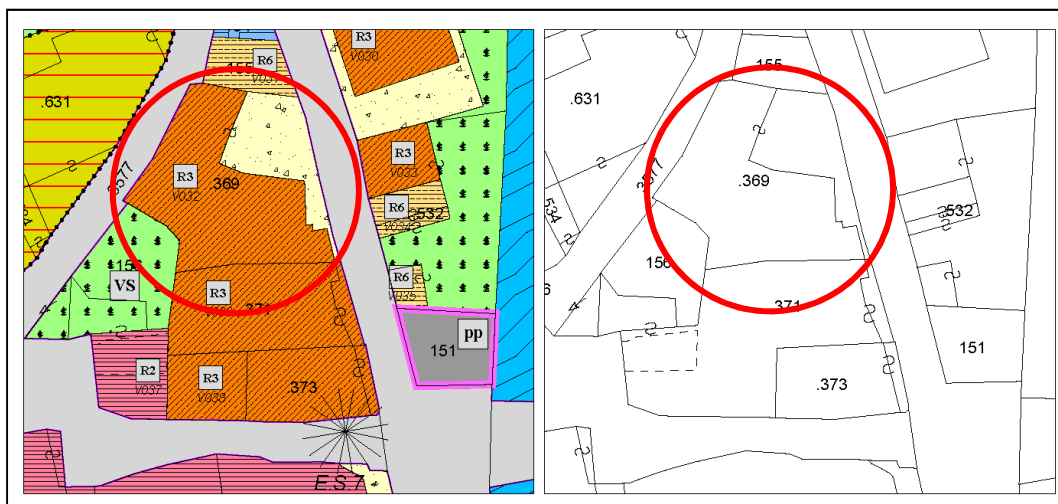
Vigolo Vattaro

Località:

Vigolo Vattaro

Categoria Piano:

R3



Estratto PRG – Scala 1:500

Estratto mappa – Scala 1:500

architettofulviobertoluzza

via s. Pietro, 10 – 38122 - Trento - studiobertoluzza@gmail.com



Comune di Altopiano della Vigolana
VIGOLO VATTARO

SCHEDATURA EDIFICI DEL CENTRO STORICO
SETTEMBRE 2020

Numero scheda : V032

P.ED. : 369

Data rilievo: 2017

Rilevatore: Arch. Fulvio Bertoluzza

Tipologia funzionale

A

A =	edificio prevalentemente residenziale
B =	edificio produttivo
C =	edificio speciale
D =	stalla
E =	baita
F =	malga
G =	chiesa
H =	rustico
I =	fontana
L =	legnaia
M =	municipio
N =	magazzino
O =	albergo
P =	cabina elettrica
Q =	edificio commerciale
R =	castello
S =	tettoia
T =	garage
U =	accesso

Tipologia
architettonica storica

4

0 =	Nessuna definizione
4 =	Bassa definizione
6 =	Media definizione
8 =	Alta definizione

Degrado

A

A =	Nulla
B =	Medio
C =	Elevato

Permanenza
caratteri formali

1

Volumetrici originali:	1
Costruttivo:	0
Complementari:	0
Decorativi:	0

Materiali utilizzati:

Copertura: tegola cotto
Edificio : intonaco
Spazi di pertinenza: cortile interno

Colore: cotto
Colore: bianco – mattoni a vista
Tipologia: non pavimentato

Sopraelevazione ai sensi Art. 105 L.P. 15: POSSIBILE

Epoca di costruzione

4

4 =	posteriore al 1939
6 =	tra il 1860 e il 1939
8 =	anteriore al 1860

Spazi di pertinenza

B

A =	alta qualità
B =	media qualità
C =	bassa qualità

Grado di utilizzo

B

A =	utilizzato
B =	sottoutilizzato
C =	in stato di abbandono

Vincoli legislativi

N

N =	no
S =	D.Lgs n°42 /04

<i>Permanenza caratteri formali</i>	1 +
<i>Tipologia architettonica storica</i>	4 +
<i>Epoca di costruzione</i>	4 =
Punteggio	9
Categoria Piano	R3



Comune di Altopiano della Vigolana
VIGOLO VATTARO

SCHEDATURA EDIFICI DEL CENTRO STORICO
SETTEMBRE 2020

Numero scheda : V033

P.ED. : 532

Comune Catastale:

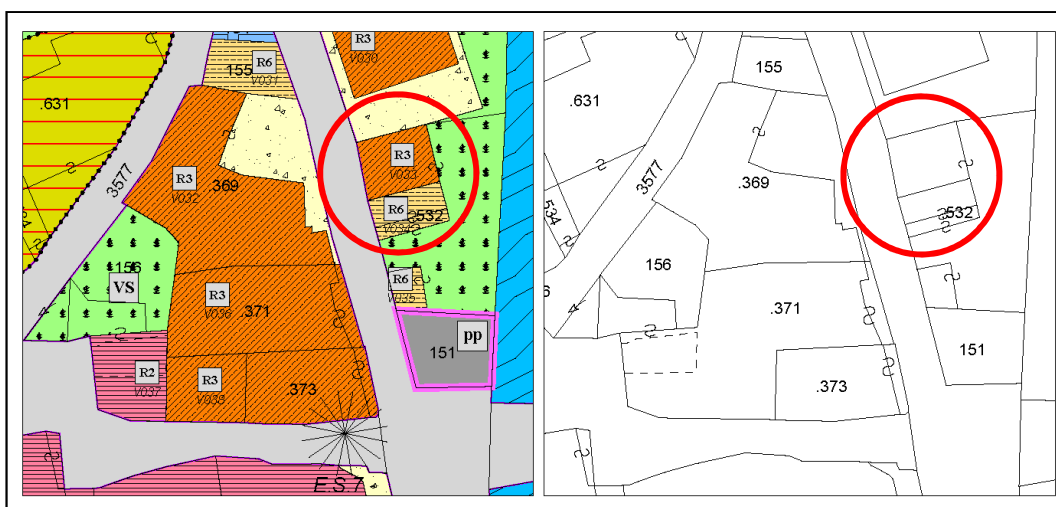
Vigolo Vattaro

Località:

Vigolo Vattaro

Categoria Piano:

R3



Estratto PRG – Scala 1:500

Estratto mappa – Scala 1:500

architettofulviobertoluzza

via s. Pietro, 10 – 38122 - Trento - studiobertoluzza@gmail.com



Comune di Altopiano della Vigolana
VIGOLO VATTARO

SCHEDATURA EDIFICI DEL CENTRO STORICO
SETTEMBRE 2020

Numero scheda : V033

P.ED. : 532

Data rilievo: 2017

Rilevatore: Arch. Fulvio Bertoluzza

Tipologia funzionale

A

A = edificio prevalentemente residenziale
B = edificio produttivo
C = edificio speciale
D = stalla
E = baita
F = malga
G = chiesa
H = rustico
I = fontana
L = legnaia
M = municipio
N = magazzino
O = albergo
P = cabina elettrica
Q = edificio commerciale
R = castello
S = tettoia
T = garage
U = accesso

Tipologia architettonica storica

6

0 = Nessuna definizione
4 = Bassa definizione
6 = Media definizione
8 = Alta definizione

Degrado

A

A = Nullo
B = Medio
C = Elevato

Permanenza caratteri formali

1

Volumetrici originali: 1
Costruttivo: 0
Complementari: 0
Decorativi: 0

Materiali utilizzati:

Copertura: tegola coppo
Edificio : intonaco
Spazi di pertinenza: cortile interno

Colore: marrone scuro
Colore: bianco
Tipologia: giardino

Sopraelevazione ai sensi Art. 105 L.P. 15: POSSIBILE

Epoca di costruzione

4

4 = posteriore al 1939
6 = tra il 1860 e il 1939
8 = anteriore al 1860

Spazi di pertinenza

A

A = alta qualità
B = media qualità
C = bassa qualità

Grado di utilizzo

A

A = utilizzato
B = sottoutilizzato
C = in stato di abbandono

Vincoli legislativi

N

N = no
S = D.Lgs n°42 /04

Permanenza caratteri formali 1 +
Tipologia architettonica storica 6 +
Epoca di costruzione 4 =
Punteggio 11
Categoria Piano R3



Comune di Altopiano della Vigolana
VIGOLO VATTARO

SCHEDATURA EDIFICI DEL CENTRO STORICO
SETTEMBRE 2020

Numero scheda : V034

P.ED. : 532

Comune Catastale:

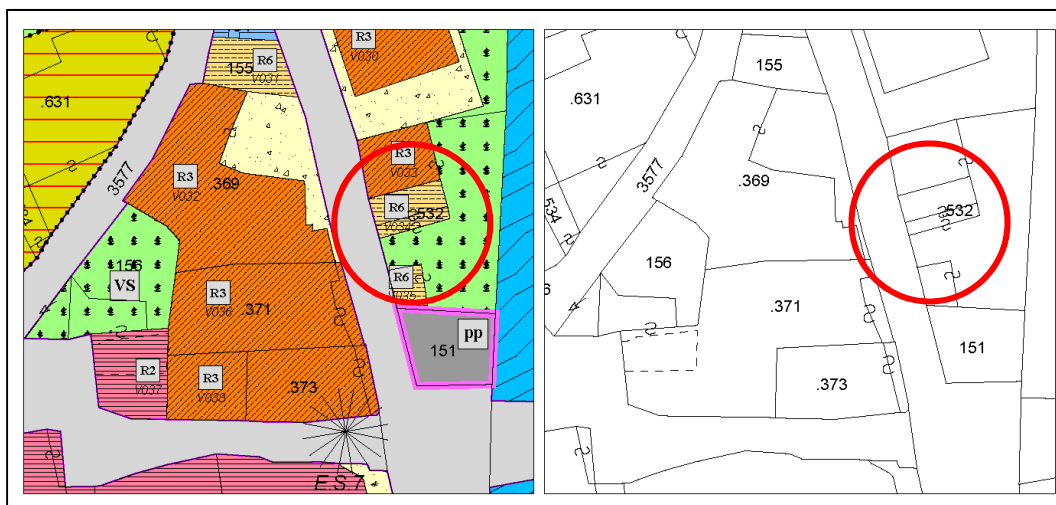
Vigolo Vattaro

Località:

Vigolo Vattaro

Categoria Piano:

R6



Estratto PRG – Scala 1:500

Estratto mappa – Scala 1:500

architettofulviobertoluzza

via s. Pietro, 10 – 38122 - Trento - studiobertoluzza@gmail.com



Comune di Altopiano della Vigolana
VIGOLO VATTARO

SCHEDATURA EDIFICI DEL CENTRO STORICO
SETTEMBRE 2020

Numero scheda : V034

P.ED. : 532

Data rilievo: 2017

Rilevatore: Arch. Fulvio Bertoluzza

Tipologia funzionale

N

A =	edificio prevalentemente residenziale
B =	edificio produttivo
C =	edificio speciale
D =	stalla
E =	baita
F =	malga
G =	chiesa
H =	rustico
I =	fontana
L =	legnaia
M =	municipio
N =	magazzino
O =	albergo
P =	cabina elettrica
Q =	edificio commerciale
R =	castello
S =	tettoia
T =	garage
U =	accesso

Tipologia
architettonica storica

0

0 =	Nessuna definizione
4 =	Bassa definizione
6 =	Media definizione
8 =	Alta definizione

Degrado

B

A =	Nulla
B =	Medio
C =	Elevato

Permanenza
caratteri formali

1

Volumetrici originali:	1
Costruttivo:	0
Complementari:	0
Decorativi:	0

Materiali utilizzati:

Copertura: piana
Edificio : intonaco

Colore: legno
Colore: grigio

Epoca di costruzione

4

4 =	posteriore al 1939
6 =	tra il 1860 e il 1939
8 =	anteriore al 1860

Spazi di pertinenza

C

A =	alta qualità
B =	media qualità
C =	bassa qualità

Grado di utilizzo

B

A =	utilizzato
B =	sottoutilizzato
C =	in stato di abbandono

Vincoli legislativi

N

N =	no
S =	D.Lgs n°42 /04

Permanenza caratteri formali	1 +
Tipologia architettonica storica	0 +
Epoca di costruzione	4 =
Punteggio	5
Categoria Piano	R6



Comune di Altopiano della Vigolana
VIGOLO VATTARO

SCHEDATURA EDIFICI DEL CENTRO STORICO
SETTEMBRE 2020

Numero scheda : V035

P.ED. : 532

Comune Catastale:

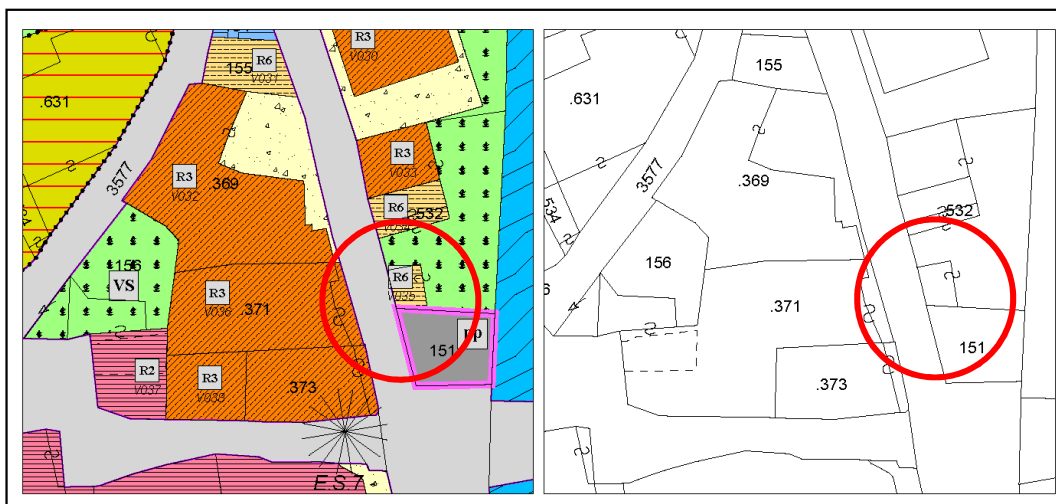
Vigolo Vattaro

Località:

Vigolo Vattaro

Categoria Piano:

R6



Estratto PRG – Scala 1:500

Estratto mappa – Scala 1:500



Comune di Altopiano della Vigolana
VIGOLO VATTARO

SCHEDATURA EDIFICI DEL CENTRO STORICO
SETTEMBRE 2020

Numero scheda : V035

P.ED. : 532

Data rilievo: 2017

Rilevatore: Arch. Fulvio Bertoluzza

Tipologia funzionale

N

A =	edificio prevalentemente residenziale
B =	edificio produttivo
C =	edificio speciale
D =	stalla
E =	baita
F =	malga
G =	chiesa
H =	rustico
I =	fontana
L =	legnaia
M =	municipio
N =	magazzino
O =	albergo
P =	cabina elettrica
Q =	edificio commerciale
R =	castello
S =	tettoia
T =	garage
U =	accesso

Tipologia
architettonica storica

0

0 =	Nessuna definizione
4 =	Bassa definizione
6 =	Media definizione
8 =	Alta definizione

Degrado

B

A =	Nulla
B =	Medio
C =	Elevato

Permanenza
caratteri formali

1

Volumetrici originali:	1
Costruttivo:	0
Complementari:	0
Decorativi:	0

Materiali utilizzati:

Edificio : intonaco

Colore: grigio

Epoca di costruzione

4

4 =	posteriore al 1939
6 =	tra il 1860 e il 1939
8 =	anteriore al 1860

Spazi di pertinenza

C

A =	alta qualità
B =	media qualità
C =	bassa qualità

Grado di utilizzo

B

A =	utilizzato
B =	sottoutilizzato
C =	in stato di abbandono

Vincoli legislativi

N

N =	no
S =	D.Lgs n°42 /04

<i>Permanenza caratteri formali</i>	1 +
<i>Tipologia architettonica storica</i>	0 +
<i>Epoca di costruzione</i>	4 =
Punteggio	5
Categoria Piano	R6



Comune di Altopiano della Vigolana
VIGOLO VATTARO

SCHEDATURA EDIFICI DEL CENTRO STORICO
SETTEMBRE 2020

Numero scheda : V036

P.ED. : 371

Comune Catastale:

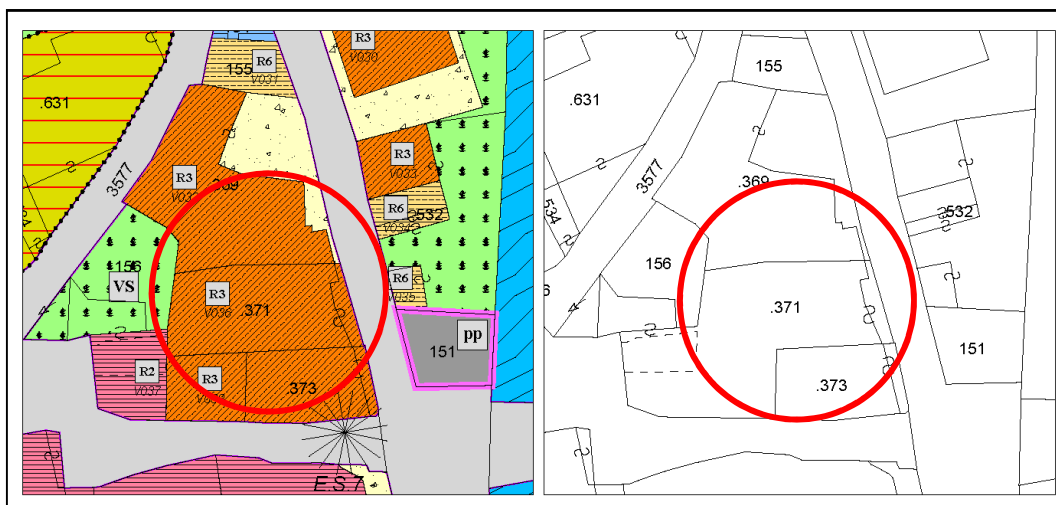
Vigolo Vattaro

Località:

Vigolo Vattaro

Categoria Piano:

R3



Estratto PRG – Scala 1:500

Estratto mappa – Scala 1:500



Comune di Altopiano della Vigolana
VIGOLO VATTARO

SCHEDATURA EDIFICI DEL CENTRO STORICO
SETTEMBRE 2020

Numero scheda : V036

P.ED. : 371

Data rilievo: 2017

Rilevatore: Arch. Fulvio Bertoluzza

Tipologia funzionale

A

- A = edificio prevalentemente residenziale
B = edificio produttivo
C = edificio speciale
D = stalla
E = baita
F = malga
G = chiesa
H = rustico
I = fontana
L = legnaia
M = municipio
N = magazzino
O = albergo
P = cabina elettrica
Q = edificio commerciale
R = castello
S = tettoia
T = garage
U = accesso

Tipologia
architettonica storica

4

- 0 = Nessuna definizione
4 = Bassa definizione
6 = Media definizione
8 = Alta definizione

Degrado

B

- A = Nullo
B = Medio
C = Elevato

Permanenza
caratteri formali

1

- Volumetrici originali: 1
Costruttivo: 0
Complementari: 0
Decorativi: 0

Materiali utilizzati:

Copertura: tegola coppo
Edificio : intonaco

Colore: marrone scuro
Colore: bianco

Sopraelevazione ai sensi Art. 105 L.P. 15: POSSIBILE

Epoca di costruzione

4

- 4 = posteriore al 1939
6 = tra il 1860 e il 1939
8 = anteriore al 1860

Spazi di pertinenza

B

- A = alta qualità
B = media qualità
C = bassa qualità

Grado di utilizzo

B

- A = utilizzato
B = sottoutilizzato
C = in stato di abbandono

Vincoli legislativi

N

- N = no
S = D.Lgs n°42 /04

Permanenza caratteri formali 1 +
Tipologia architettonica storica 4 +
Epoca di costruzione 4 =
Punteggio 9
Categoria Piano R3



Comune di Altopiano della Vigolana
VIGOLO VATTARO

Numero scheda : V037

SCHEDATURA EDIFICI DEL CENTRO STORICO
SETTEMBRE 2020

P.ED. : 371

Comune Catastale:

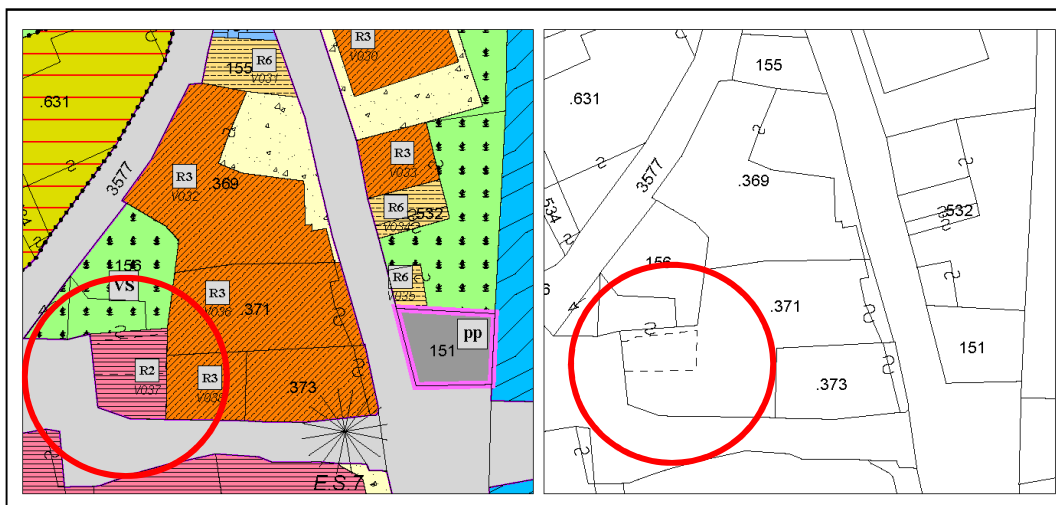
Vigolo Vattaro

Località:

Vigolo Vattaro

Categoria Piano:

R2



Estratto PRG – Scala 1:500

Estratto mappa – Scala 1:500



Comune di Altopiano della Vigolana
VIGOLO VATTARO

SCHEDATURA EDIFICI DEL CENTRO STORICO
SETTEMBRE 2020

Numero scheda : V037

P.ED. : 371

Data rilievo: 2017

Rilevatore: Arch. Fulvio Bertoluzza

Tipologia funzionale

A

A =	edificio prevalentemente residenziale
B =	edificio produttivo
C =	edificio speciale
D =	stalla
E =	baita
F =	malga
G =	chiesa
H =	rustico
I =	fontana
L =	legnaia
M =	municipio
N =	magazzino
O =	albergo
P =	cabina elettrica
Q =	edificio commerciale
R =	castello
S =	tettoia
T =	garage
U =	accesso

Tipologia
architettonica storica

6

0 =	Nessuna definizione
4 =	Bassa definizione
6 =	Media definizione
8 =	Alta definizione

Degrado

A

A =	Nulla
B =	Medio
C =	Elevato

Permanenza
caratteri formali

2

Volumetrici originali:	1
Costruttivo:	0
Complementari:	0
Decorativi:	1

Materiali utilizzati:

Copertura: tegola coppo

Colore: mattone

Edificio : intonaco

Colore: giallo

Spazi di pertinenza: cortile

Tipologia: pavimentato

Sopraelevazione ai sensi Art. 105 L.P. 15: POSSIBILE

Epoca di costruzione

6

4 =	posteriore al 1939
6 =	tra il 1860 e il 1939
8 =	anteriore al 1860

Spazi di pertinenza

B

A =	alta qualità
B =	media qualità
C =	bassa qualità

Grado di utilizzo

A

A =	utilizzato
B =	sottoutilizzato
C =	in stato di abbandono

Vincoli legislativi

N

N =	no
S =	D.Lgs n°42 /04

<i>Permanenza caratteri formali</i>	2 +
<i>Tipologia architettonica storica</i>	6 +
<i>Epoca di costruzione</i>	6 =
Punteggio	14
Categoria Piano	R2



Comune di Altopiano della Vigolana
VIGOLO VATTARO

SCHEDATURA EDIFICI DEL CENTRO STORICO
SETTEMBRE 2020

Numero scheda : V038

P.ED. : 371 - 373

Comune Catastale:

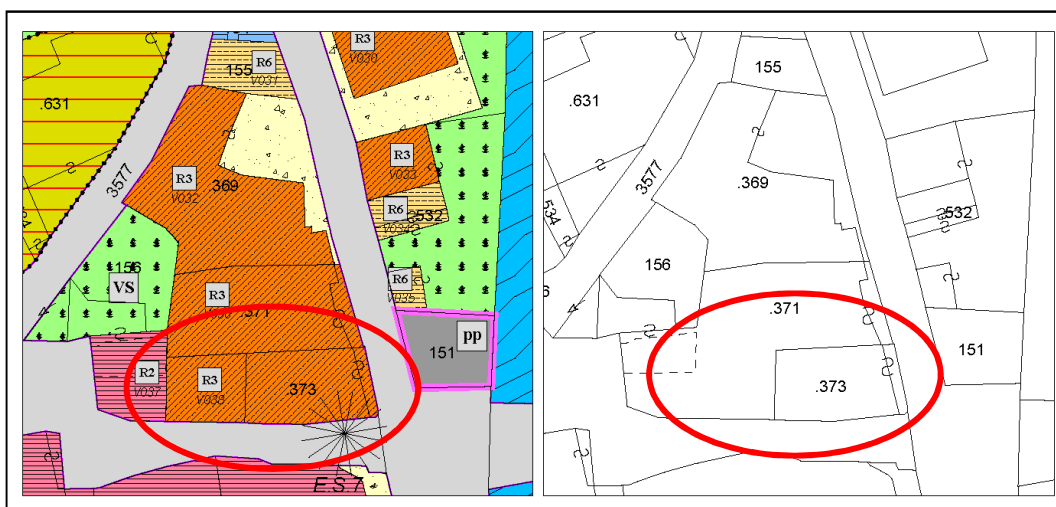
Vigolo Vattaro

Località:

Vigolo Vattaro

Categoria Piano:

R3



Estratto PRG – Scala 1:500

Estratto mappa – Scala 1:500

architettofulviobertoluzza

via s. Pietro, 10 - 38122 - Trento - studiobertoluzza@gmail.com



Comune di Altopiano della Vigolana
VIGOLO VATTARO

SCHEDATURA EDIFICI DEL CENTRO STORICO
SETTEMBRE 2020

Numero scheda : V038

P.ED. : 371 - 373

Data rilievo: 2017

Rilevatore: Arch. Fulvio Bertoluzza

Tipologia funzionale

A

A =	edificio prevalentemente residenziale
B =	edificio produttivo
C =	edificio speciale
D =	stalla
E =	baita
F =	malga
G =	chiesa
H =	rustico
I =	fontana
L =	legnaia
M =	municipio
N =	magazzino
O =	albergo
P =	cabina elettrica
Q =	edificio commerciale
R =	castello
S =	tettoia
T =	garage
U =	accesso

Tipologia
architettonica storica

4

0 =	Nessuna definizione
4 =	Bassa definizione
6 =	Media definizione
8 =	Alta definizione

Degrado

B

A =	Nulla
B =	Medio
C =	Elevato

Permanenza
caratteri formali

1

Volumetrici originali:	1
Costruttivo:	0
Complementari:	0
Decorativi:	0

Materiali utilizzati:

Copertura: tegola coppo
Edificio : intonaco

Colore: mattone
Colore: bianco – nocciola chiaro

Sopraelevazione ai sensi Art. 105 L.P. 15: POSSIBILE

Epoca di costruzione

6

4 =	posteriore al 1939
6 =	tra il 1860 e il 1939
8 =	anteriore al 1860

Spazi di pertinenza

B

A =	alta qualità
B =	media qualità
C =	bassa qualità

Grado di utilizzo

B

A =	utilizzato
B =	sottoutilizzato
C =	in stato di abbandono

Vincoli legislativi

N

N =	no
S =	D.Lgs n°42 /04

Permanenza caratteri formali	1 +
Tipologia architettonica storica	4 +
Epoca di costruzione	6 =
Punteggio	11
Categoria Piano	R3



Comune di Altopiano della Vigolana
VIGOLO VATTARO

SCHEDATURA EDIFICI DEL CENTRO STORICO
SETTEMBRE 2020

Numero scheda : V039

P.ED. : 383/2

Comune Catastale:

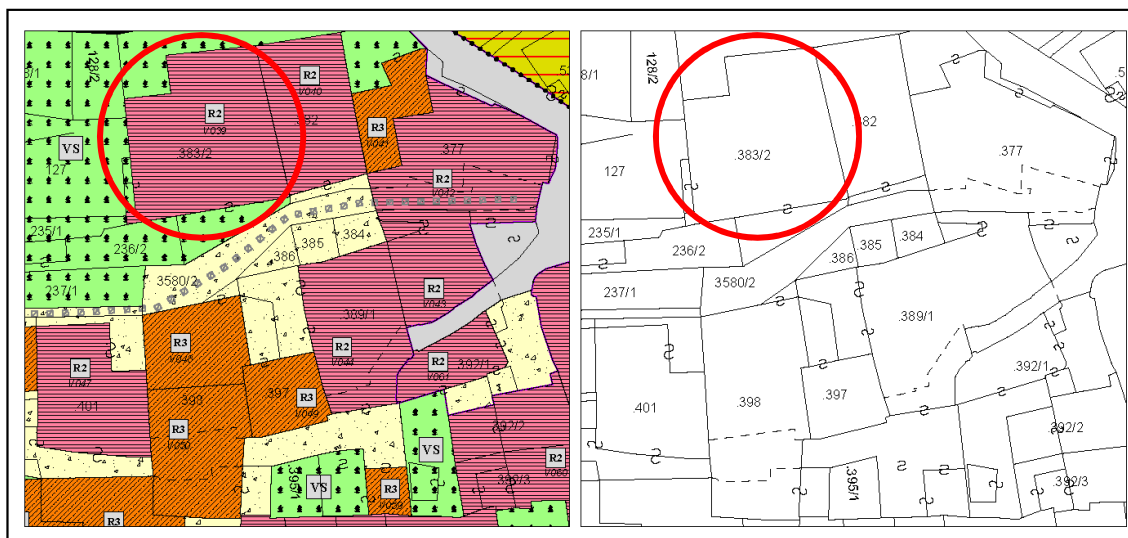
Vigolo Vattaro

Località:

Vigolo Vattaro

Categoria Piano:

R2



Estratto PRG – Scala 1:500

Estratto mappa – Scala 1:500

architettofulviobertoluzza

via s. Pietro, 10 – 38122 - Trento - studiobertoluzza@gmail.com



Comune di Altopiano della Vigolana
VIGOLO VATTARO

SCHEDATURA EDIFICI DEL CENTRO STORICO
SETTEMBRE 2020

Numero scheda : V039

P.ED. : 383/2

Data rilievo: 2017

Rilevatore: Arch. Fulvio Bertoluzza

Tipologia funzionale

A

A =	edificio prevalentemente residenziale
B =	edificio produttivo
C =	edificio speciale
D =	stalla
E =	baita
F =	malga
G =	chiesa
H =	rustico
I =	fontana
L =	legnaia
M =	municipio
N =	magazzino
O =	albergo
P =	cabina elettrica
Q =	edificio commerciale
R =	castello
S =	tettoia
T =	garage
U =	accesso

Tipologia
architettonica storica

6

0 =	Nessuna definizione
4 =	Bassa definizione
6 =	Media definizione
8 =	Alta definizione

Degrado

C

A =	Nulla
B =	Medio
C =	Elevato

Permanenza
caratteri formali

2

Volumetrici originali:	1
Costruttivo:	1
Complementari:	0
Decorativi:	0

Materiali utilizzati:

Copertura: tegola coppo
Edificio : intonaco
Spazi di pertinenza: cortile interno

Colore: marrone scuro
Colore: bianco - degradato
Tipologia: non pavimentato

Sopraelevazione ai sensi Art. 105 L.P. 15: POSSIBILE

Epoca di costruzione

6

4 =	posteriore al 1939
6 =	tra il 1860 e il 1939
8 =	anteriore al 1860

Spazi di pertinenza

B

A =	alta qualità
B =	media qualità
C =	bassa qualità

Grado di utilizzo

C

A =	utilizzato
B =	sottoutilizzato
C =	in stato di abbandono

Vincoli legislativi

N

N = no
S = D.Lgs n°42 /04

<i>Permanenza caratteri formali</i>	2 +
<i>Tipologia architettonica storica</i>	6 +
<i>Epoca di costruzione</i>	6 =
Punteggio	14
Categoria Piano	R2



Comune di Altopiano della Vigolana
VIGOLO VATTARO

Numero scheda : V040

SCHEDATURA EDIFICI DEL CENTRO STORICO
SETTEMBRE 2020

P.ED. : 382

Comune Catastale:

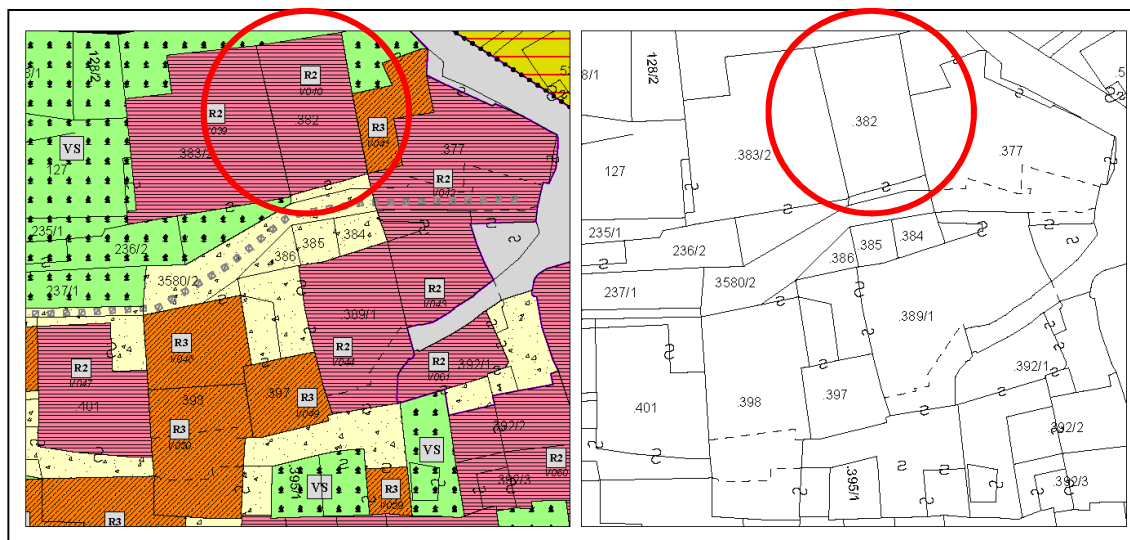
Vigolo Vattaro

Località:

Vigolo Vattaro

Categoria Piano:

R2



Estratto PRG – Scala 1:500

Estratto mappa – Scala 1:500

architettofulviobertoluzza

via s. Pietro, 10 – 38122 – Trento – studiobertoluzza@gmail.com



Comune di Altopiano della Vigolana
VIGOLO VATTARO

SCHEDATURA EDIFICI DEL CENTRO STORICO
SETTEMBRE 2020

Numero scheda : V040

P.ED. : 382

Data rilievo: 2017

Rilevatore: Arch. Fulvio Bertoluzza

Tipologia funzionale

A

A =	edificio prevalentemente residenziale
B =	edificio produttivo
C =	edificio speciale
D =	stalla
E =	baita
F =	malga
G =	chiesa
H =	rustico
I =	fontana
L =	legnaia
M =	municipio
N =	magazzino
O =	albergo
P =	cabina elettrica
Q =	edificio commerciale
R =	castello
S =	tettoia
T =	garage
U =	accesso

Tipologia
architettonica storica

6

0 =	Nessuna definizione
4 =	Bassa definizione
6 =	Media definizione
8 =	Alta definizione

Degrado

A

A =	Nulla
B =	Medio
C =	Elevato

Permanenza
caratteri formali

2

Volumetrici originali:	1
Costruttivo:	1
Complementari:	0
Decorativi:	0

Materiali utilizzati:

Copertura: tegola coppo
Edificio : intonaco
Spazi di pertinenza: cortile interno

Colore: marrone scuro
Colore: nocciola chiaro
Tipologia: giardino

Sopraelevazione ai sensi Art. 105 L.P. 15: POSSIBILE

Epoca di costruzione

6

4 =	posteriore al 1939
6 =	tra il 1860 e il 1939
8 =	anteriore al 1860

Spazi di pertinenza

B

A =	alta qualità
B =	media qualità
C =	bassa qualità

Grado di utilizzo

C

A =	utilizzato
B =	sottoutilizzato
C =	in stato di abbandono

Vincoli legislativi

N

N = no
S = D.Lgs n°42 /04

Permanenza caratteri formali	2 +
Tipologia architettonica storica	6 +
Epoca di costruzione	6 =
Punteggio	14
Categoria Piano	R2



Comune di Altopiano della Vigolana
VIGOLO VATTARO

SCHEDATURA EDIFICI DEL CENTRO STORICO
SETTEMBRE 2020

Numero scheda : V041

P.ED. : 377

Comune Catastale:

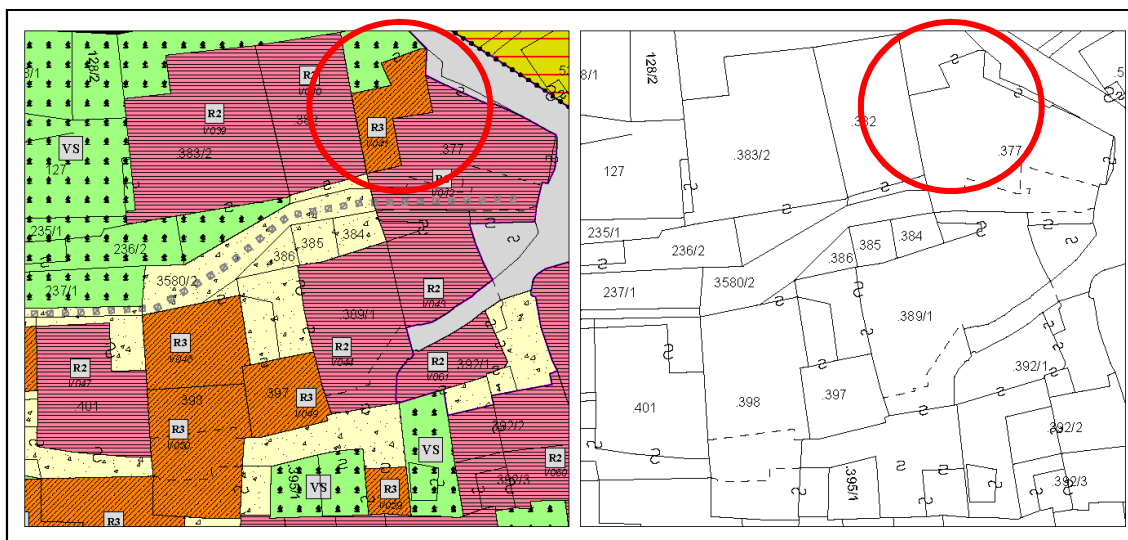
Vigolo Vattaro

Località:

Vigolo Vattaro

Categoria Piano:

R3



Estratto PRG – Scala 1:500

Estratto mappa – Scala 1:500

architettodulviobertoluzza

via s. Pietro, 10 - 38122 - Trento - studiobertoluzza@gmail.com



Comune di Altopiano della Vigolana
VIGOLO VATTARO

SCHEDATURA EDIFICI DEL CENTRO STORICO
SETTEMBRE 2020

Numero scheda : V041

P.ED. : 377

Data rilievo: 2017

Rilevatore: Arch. Fulvio Bertoluzza

Tipologia funzionale

A

A =	edificio prevalentemente residenziale
B =	edificio produttivo
C =	edificio speciale
D =	stalla
E =	baita
F =	malga
G =	chiesa
H =	rustico
I =	fontana
L =	legnaia
M =	municipio
N =	magazzino
O =	albergo
P =	cabina elettrica
Q =	edificio commerciale
R =	castello
S =	tettoia
T =	garage
U =	accesso

Tipologia
architettonica storica

4

0 =	Nessuna definizione
4 =	Bassa definizione
6 =	Media definizione
8 =	Alta definizione

Degrado

A

A =	Nulla
B =	Medio
C =	Elevato

Permanenza
caratteri formali

1

Volumetrici originali:	1
Costruttivo:	0
Complementari:	0
Decorativi:	0

Materiali utilizzati:

Copertura: tegola cemento
Edificio : intonaco

Colore: grigio
Colore: giallo

Sopraelevazione ai sensi Art. 105 L.P. 15: POSSIBILE

Epoca di costruzione

6

4 =	posteriore al 1939
6 =	tra il 1860 e il 1939
8 =	anteriore al 1860

Spazi di pertinenza

B

A =	alta qualità
B =	media qualità
C =	bassa qualità

Grado di utilizzo

B

A =	utilizzato
B =	sottoutilizzato
C =	in stato di abbandono

Vincoli legislativi

N

N =	no
S =	D.Lgs n°42 /04

Permanenza caratteri formali	1 +
Tipologia architettonica storica	4 +
Epoca di costruzione	6 =
Punteggio	11
Categoria Piano	R3



Comune di Altopiano della Vigolana
VIGOLO VATTARO

Numero scheda : V042

SCHEDATURA EDIFICI DEL CENTRO STORICO
SETTEMBRE 2020

P.ED. : 377

Comune Catastale:

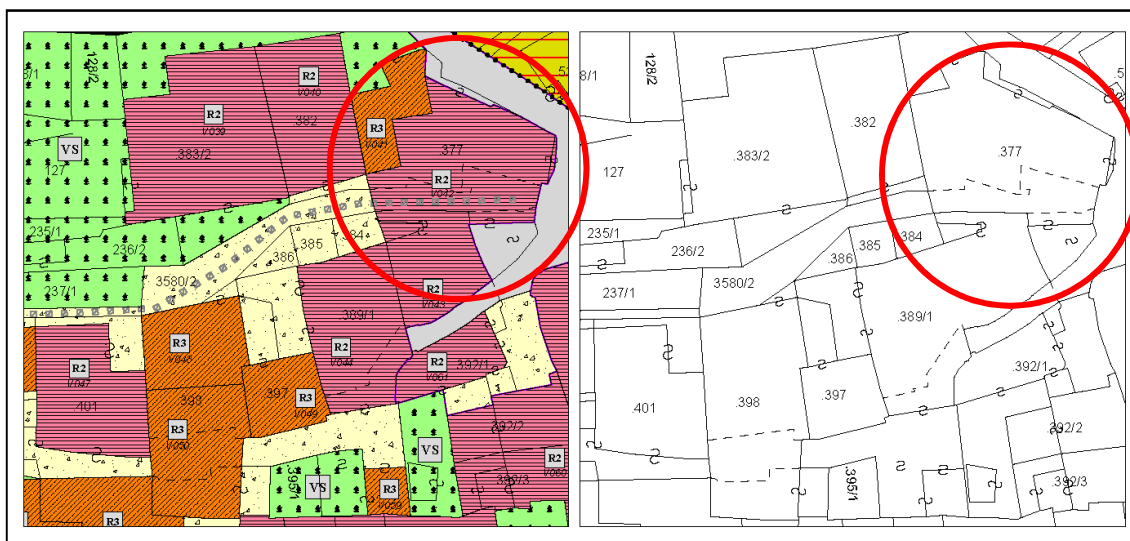
Vigolo Vattaro

Località:

Vigolo Vattaro

Categoria Piano:

R2



Estratto PRG – Scala 1:500

Estratto mappa – Scala 1:500

architettofulviobertoluzza

via s. Pietro, 10 – 38122 - Trento - studiobertoluzza@gmail.com



Comune di Altopiano della Vigolana
VIGOLO VATTARO

SCHEDATURA EDIFICI DEL CENTRO STORICO
SETTEMBRE 2020

Numero scheda : V042

P.ED. : 377

Data rilievo: 2017

Rilevatore: Arch. Fulvio Bertoluzza

Tipologia funzionale

A

A =	edificio prevalentemente residenziale
B =	edificio produttivo
C =	edificio speciale
D =	stalla
E =	baita
F =	malga
G =	chiesa
H =	rustico
I =	fontana
L =	legnaia
M =	municipio
N =	magazzino
O =	albergo
P =	cabina elettrica
Q =	edificio commerciale
R =	castello
S =	tettoia
T =	garage
U =	accesso

Tipologia
architettonica storica

8

0 =	Nessuna definizione
4 =	Bassa definizione
6 =	Media definizione
8 =	Alta definizione

Degrado

A

A =	Nulla
B =	Medio
C =	Elevato

Permanenza
caratteri formali

3

Volumetrici originali:	1
Costruttivo:	1
Complementari:	0
Decorativi:	1

Materiali utilizzati:

Copertura: tegola coppo

Colore: marrone scuro

Edificio : intonaco

Colore: bianco

Spazi di pertinenza: cortile interno

Tipologia: pavimentato

Sopraelevazione ai sensi Art. 105 L.P. 15: POSSIBILE

Epoca di costruzione

8

4 =	posteriore al 1939
6 =	tra il 1860 e il 1939
8 =	anteriore al 1860

Spazi di pertinenza

B

A =	alta qualità
B =	media qualità
C =	bassa qualità

Grado di utilizzo

A

A =	utilizzato
B =	sottoutilizzato
C =	in stato di abbandono

Vincoli legislativi

N

N =	no
S =	D.Lgs n°42 /04

Permanenza caratteri formali	3 +
Tipologia architettonica storica	8 +
Epoca di costruzione	8 =
Punteggio	19
Categoria Piano	R2



Comune di Altopiano della Vigolana
VIGOLO VATTARO

SCHEDATURA EDIFICI DEL CENTRO STORICO
SETTEMBRE 2020

Numero scheda : V043

P.ED. : 389/1

Comune Catastale:

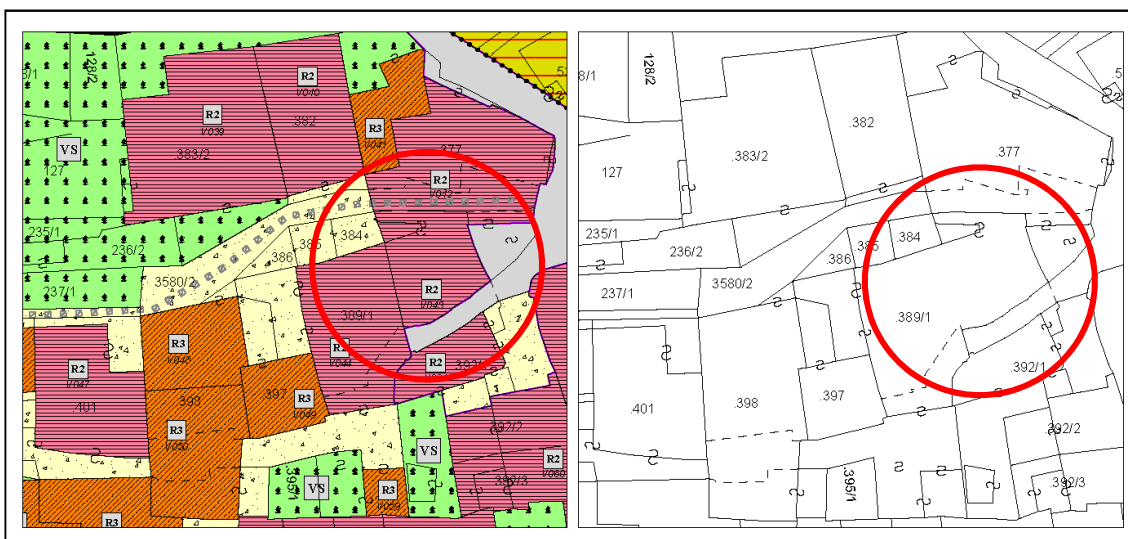
Vigolo Vattaro

Località:

Vigolo Vattaro

Categoria Piano:

R2



Estratto PRG – Scala 1:500

Estratto mappa – Scala 1:500

architettofulviobertoluzza

via s. Pietro, 10 – 38122 – Trento – studiobertoluzza@gmail.com



Comune di Altopiano della Vigolana
VIGOLO VATTARO

SCHEDATURA EDIFICI DEL CENTRO STORICO
SETTEMBRE 2020

Numero scheda : V043

P.ED. : 389/1

Data rilievo: 2017

Rilevatore: Arch. Fulvio Bertoluzza

Tipologia funzionale

A

A =	edificio prevalentemente residenziale
B =	edificio produttivo
C =	edificio speciale
D =	stalla
E =	baita
F =	malga
G =	chiesa
H =	rustico
I =	fontana
L =	legnaia
M =	municipio
N =	magazzino
O =	albergo
P =	cabina elettrica
Q =	edificio commerciale
R =	castello
S =	tettoia
T =	garage
U =	accesso

Tipologia
architettonica storica

6

0 =	Nessuna definizione
4 =	Bassa definizione
6 =	Media definizione
8 =	Alta definizione

Degrado

A

A =	Nulla
B =	Medio
C =	Elevato

Permanenza
caratteri formali

3

Volumetrici originali:	1
Costruttivo:	1
Complementari:	1
Decorativi:	0

Materiali utilizzati:

Copertura: tegola coppo
Edificio : intonaco

Colore: marrone scuro
Colore: grigio

Sopraelevazione ai sensi Art. 105 L.P. 15: POSSIBILE

Epoca di costruzione

8

4 =	posteriore al 1939
6 =	tra il 1860 e il 1939
8 =	anteriore al 1860

Spazi di pertinenza

B

A =	alta qualità
B =	media qualità
C =	bassa qualità

Grado di utilizzo

A

A =	utilizzato
B =	sottoutilizzato
C =	in stato di abbandono

Vincoli legislativi

N

N = no
S = D.Lgs n°42 /04

<i>Permanenza caratteri formali</i>	3 +
<i>Tipologia architettonica storica</i>	6 +
<i>Epoca di costruzione</i>	8 =
Punteggio	17
Categoria Piano	R2



Comune di Altopiano della Vigolana
VIGOLO VATTARO

SCHEDATURA EDIFICI DEL CENTRO STORICO
SETTEMBRE 2020

Numero scheda : V044

P.ED. : 389/1

Comune Catastale:

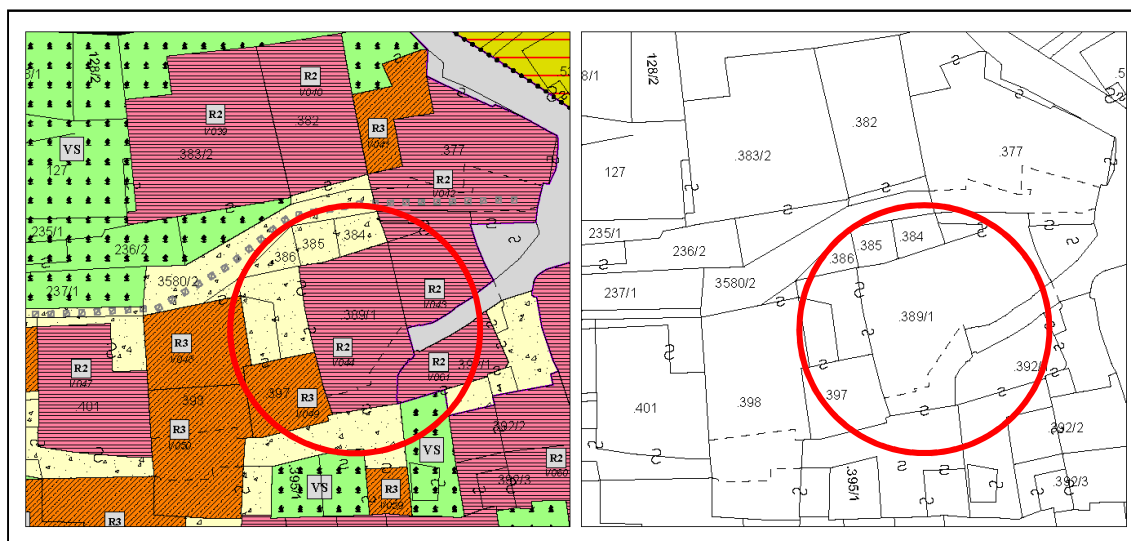
Vigolo Vattaro

Località:

Vigolo Vattaro

Categoria Piano:

R2



Estratto PRG – Scala 1:500

Estratto mappa – Scala 1:500

architettofulviobertoluzza

via s. Pietro, 10 – 38122 - Trento - studiobertoluzza@gmail.com



Comune di Altopiano della Vigolana
VIGOLO VATTARO

SCHEDATURA EDIFICI DEL CENTRO STORICO
SETTEMBRE 2020

Numero scheda : V044

P.ED. : 389/1

Data rilievo: 2017

Rilevatore: Arch. Fulvio Bertoluzza

Tipologia funzionale

A

A =	edificio prevalentemente residenziale
B =	edificio produttivo
C =	edificio speciale
D =	stalla
E =	baita
F =	malga
G =	chiesa
H =	rustico
I =	fontana
L =	legnaia
M =	municipio
N =	magazzino
O =	albergo
P =	cabina elettrica
Q =	edificio commerciale
R =	castello
S =	tettoia
T =	garage
U =	accesso

Tipologia
architettonica storica

6

0 =	Nessuna definizione
4 =	Bassa definizione
6 =	Media definizione
8 =	Alta definizione

Degrado

A

A =	Nulla
B =	Medio
C =	Elevato

Permanenza
caratteri formali

3

Volumetrici originali:	1
Costruttivo:	1
Complementari:	1
Decorativi:	0

Materiali utilizzati:

Copertura: tegola coppo
Edificio : intonaco

Colore: marrone scuro
Colore: grigio

Sopraelevazione ai sensi Art. 105 L.P. 15: POSSIBILE

Epoca di costruzione

8

4 =	posteriore al 1939
6 =	tra il 1860 e il 1939
8 =	anteriore al 1860

Spazi di pertinenza

B

A =	alta qualità
B =	media qualità
C =	bassa qualità

Grado di utilizzo

A

A =	utilizzato
B =	sottoutilizzato
C =	in stato di abbandono

Vincoli legislativi

N

N = no
S = D.Lgs n°42 /04

Permanenza caratteri formali	3 +
Tipologia architettonica storica	6 +
Epoca di costruzione	8 =
Punteggio	17
Categoria Piano	R2



Comune di Altopiano della Vigolana
VIGOLO VATTARO

SCHEDATURA EDIFICI DEL CENTRO STORICO
SETTEMBRE 2020

Numero scheda : V045

P.ED. : 875

Comune Catastale:

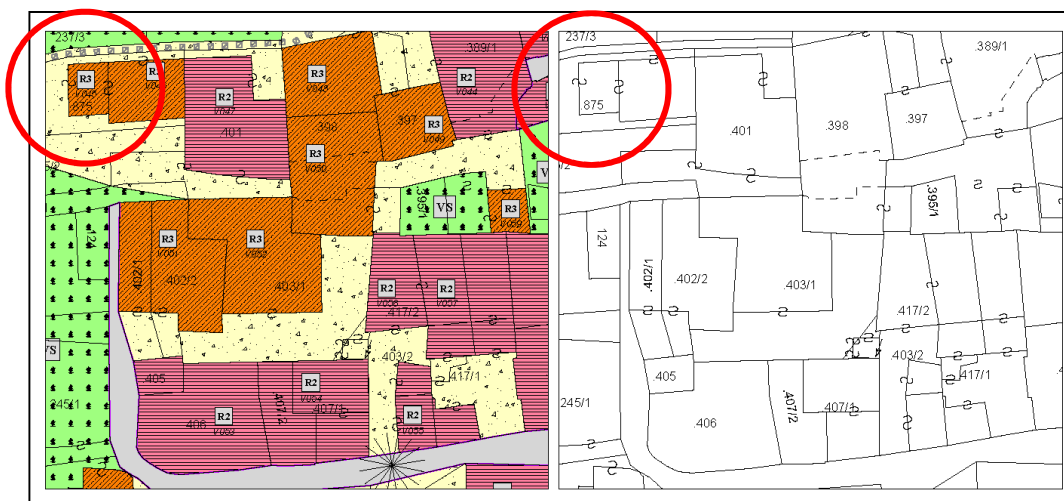
Vigolo Vattaro

Località:

Vigolo Vattaro

Categoria Piano:

R3



Estratto PRG – Scala 1:500

Estratto mappa – Scala 1:500



Comune di Altopiano della Vigolana
VIGOLO VATTARO

SCHEDATURA EDIFICI DEL CENTRO STORICO
SETTEMBRE 2020

Numero scheda : V045

P.ED. : 875

Data rilievo: 2017

Rilevatore: Arch. Fulvio Bertoluzza

Tipologia funzionale

S

A =	edificio prevalentemente residenziale
B =	edificio produttivo
C =	edificio speciale
D =	stalla
E =	baita
F =	malga
G =	chiesa
H =	rustico
I =	fontana
L =	legnaia
M =	municipio
N =	magazzino
O =	albergo
P =	cabina elettrica
Q =	edificio commerciale
R =	castello
S =	tettoia
T =	garage
U =	accesso

Tipologia
architettonica storica

4

0 =	Nessuna definizione
4 =	Bassa definizione
6 =	Media definizione
8 =	Alta definizione

Degrado

B

A =	Nulla
B =	Medio
C =	Elevato

Permanenza
caratteri formali

2

Volumetrici originali:	1
Costruttivo:	1
Complementari:	0
Decorativi:	0

Materiali utilizzati:

Copertura: tegole

Colore: mattone

Spazi di pertinenza: cortile interno

Tipologia: non pavimentato

Sopraelevazione ai sensi Art. 105 L.P. 15: POSSIBILE

Epoca di costruzione

6

4 =	posteriore al 1939
6 =	tra il 1860 e il 1939
8 =	anteriore al 1860

Spazi di pertinenza

B

A =	alta qualità
B =	media qualità
C =	bassa qualità

Grado di utilizzo

C

A =	utilizzato
B =	sottoutilizzato
C =	in stato di abbandono

Vincoli legislativi

N

N =	no
S =	D.Lgs n°42 /04

<i>Permanenza caratteri formali</i>	2 +
<i>Tipologia architettonica storica</i>	4 +
<i>Epoca di costruzione</i>	6 =
Punteggio	12
Categoria Piano	R3



Comune di Altopiano della Vigolana
VIGOLO VATTARO

SCHEDATURA EDIFICI DEL CENTRO STORICO
SETTEMBRE 2020

Numero scheda : V046

P.ED. : 875

Comune Catastale:

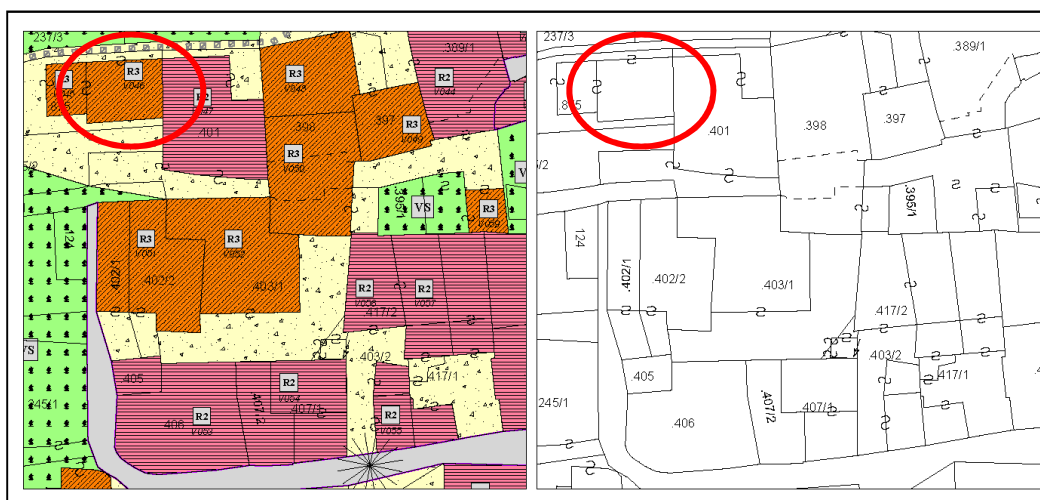
Vigolo Vattaro

Località:

Vigolo Vattaro

Categoria Piano:

R3



Estratto PRG – Scala 1:500

Estratto mappa – Scala 1:500

architettofulviobertoluzza

via s. Pietro, 10 – 38122 - Trento - studiobertoluzza@gmail.com



Comune di Altopiano della Vigolana
VIGOLO VATTARO

SCHEDATURA EDIFICI DEL CENTRO STORICO
SETTEMBRE 2020

Numero scheda : V046

P.ED. : 875

Data rilievo: 2017

Rilevatore: Arch. Fulvio Bertoluzza

Tipologia funzionale

A

A =	edificio prevalentemente residenziale
B =	edificio produttivo
C =	edificio speciale
D =	stalla
E =	baita
F =	malga
G =	chiesa
H =	rustico
I =	fontana
L =	legnaia
M =	municipio
N =	magazzino
O =	albergo
P =	cabina elettrica
Q =	edificio commerciale
R =	castello
S =	tettoia
T =	garage
U =	accesso

Tipologia
architettonica storica

4

0 =	Nessuna definizione
4 =	Bassa definizione
6 =	Media definizione
8 =	Alta definizione

Degrado

B

A =	Nulla
B =	Medio
C =	Elevato

Permanenza
caratteri formali

1

Volumetrici originali:	1
Costruttivo:	0
Complementari:	0
Decorativi:	0

Materiali utilizzati:

Copertura: tegola coppo

Edificio : intonaco

Spazi di pertinenza: cortile

Colore: marrone scuro

Colore: grigio

Tipologia: non pavimentato

Sopraelevazione ai sensi Art. 105 L.P. 15: POSSIBILE

Epoca di costruzione

6

4 =	posteriore al 1939
6 =	tra il 1860 e il 1939
8 =	anteriore al 1860

Spazi di pertinenza

B

A =	alta qualità
B =	media qualità
C =	bassa qualità

Grado di utilizzo

A

A =	utilizzato
B =	sottoutilizzato
C =	in stato di abbandono

Vincoli legislativi

N

N =	no
S =	D.Lgs n°42 /04

Permanenza caratteri formali	1 +
Tipologia architettonica storica	4 +
Epoca di costruzione	6 =
Punteggio	11
Categoria Piano	R3



Comune di Altopiano della Vigolana
VIGOLO VATTARO

Numero scheda : V047

SCHEDATURA EDIFICI DEL CENTRO STORICO
SETTEMBRE 2020

P.ED. : 401

Comune Catastale:

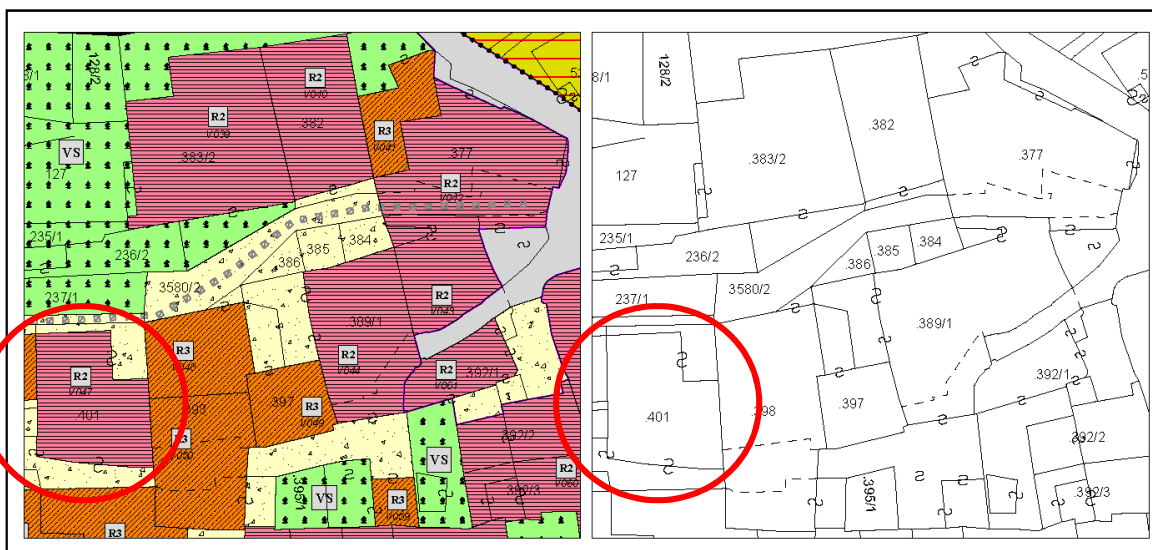
Vigolo Vattaro

Località:

Vigolo Vattaro

Categoria Piano:

R2



Estratto PRG – Scala 1:500

Estratto mappa – Scala 1:500

architettofulviobertoluzza

via s. Pietro, 10 – 38122 – Trento – studiobertoluzza@gmail.com



Comune di Altopiano della Vigolana
VIGOLO VATTARO

SCHEDATURA EDIFICI DEL CENTRO STORICO
SETTEMBRE 2020

Numero scheda : V047

P.ED. : 401

Data rilievo: 2017

Rilevatore: Arch. Fulvio Bertoluzza

Tipologia funzionale

A

A =	edificio prevalentemente residenziale
B =	edificio produttivo
C =	edificio speciale
D =	stalla
E =	baita
F =	malga
G =	chiesa
H =	rustico
I =	fontana
L =	legnaia
M =	municipio
N =	magazzino
O =	albergo
P =	cabina elettrica
Q =	edificio commerciale
R =	castello
S =	tettoia
T =	garage
U =	accesso

Tipologia
architettonica storica

6

0 =	Nessuna definizione
4 =	Bassa definizione
6 =	Media definizione
8 =	Alta definizione

Degrado

A

A =	Nulla
B =	Medio
C =	Elevato

Permanenza
caratteri formali

3

Volumetrici originali:	1
Costruttivo:	1
Complementari:	0
Decorativi:	1

Materiali utilizzati:

Copertura: tegola cemento
Edificio : intonaco
Spazi di pertinenza: cortile interno

Colore: grigio
Colore: pesca
Tipologia: pavimentato

Sopraelevazione ai sensi Art. 105 L.P. 15: POSSIBILE

Epoca di costruzione

8

4 =	posteriore al 1939
6 =	tra il 1860 e il 1939
8 =	anteriore al 1860

Spazi di pertinenza

B

A =	alta qualità
B =	media qualità
C =	bassa qualità

Grado di utilizzo

A

A =	utilizzato
B =	sottoutilizzato
C =	in stato di abbandono

Vincoli legislativi

N

N = no
S = D.Lgs n°42 /04

Permanenza caratteri formali	3 +
Tipologia architettonica storica	6 +
Epoca di costruzione	8 =
Punteggio	17
Categoria Piano	R2



Comune di Altopiano della Vigolana
VIGOLO VATTARO

Numero scheda : V048

SCHEDATURA EDIFICI DEL CENTRO STORICO
SETTEMBRE 2020

P.ED. : 398

Comune Catastale:

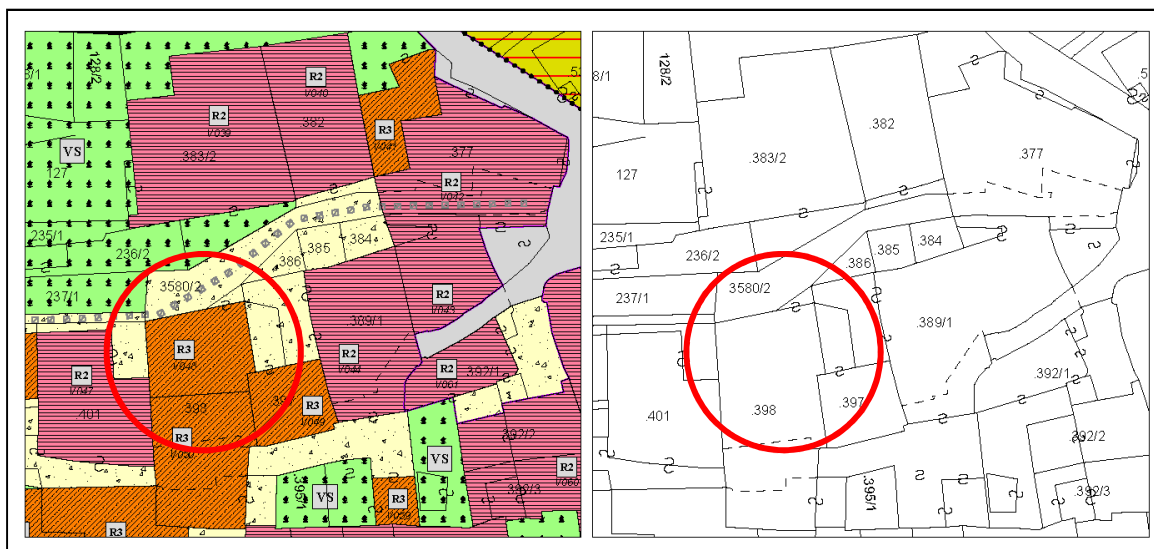
Vigolo Vattaro

Località:

Vigolo Vattaro

Categoria Piano:

R3



Estratto PRG – Scala 1:500

Estratto mappa – Scala 1:500

architettofulviobertoluzza

via s. Pietro, 10 – 38122 – Trento – studiobertoluzza@gmail.com



Comune di Altopiano della Vigolana
VIGOLO VATTARO

SCHEDATURA EDIFICI DEL CENTRO STORICO
SETTEMBRE 2020

Numero scheda : V048

P.ED. : 398

Data rilievo: 2017

Rilevatore: Arch. Fulvio Bertoluzza

Tipologia funzionale

A

A =	edificio prevalentemente residenziale
B =	edificio produttivo
C =	edificio speciale
D =	stalla
E =	baita
F =	malga
G =	chiesa
H =	rustico
I =	fontana
L =	legnaia
M =	municipio
N =	magazzino
O =	albergo
P =	cabina elettrica
Q =	edificio commerciale
R =	castello
S =	tettoia
T =	garage
U =	accesso

Tipologia
architettonica storica

4

0 =	Nessuna definizione
4 =	Bassa definizione
6 =	Media definizione
8 =	Alta definizione

Degrado

B

A =	Nulla
B =	Medio
C =	Elevato

Permanenza
caratteri formali

1

Volumetrici originali:	1
Costruttivo:	0
Complementari:	0
Decorativi:	0

Materiali utilizzati:

Copertura: tegola coppo

Colore: marrone scuro

Edificio : intonaco

Colore: bianco

Spazi di pertinenza: cortile interno

Tipologia: non pavimentato

Sopraelevazione ai sensi Art. 105 L.P. 15: POSSIBILE

Epoca di costruzione

4

4 =	posteriore al 1939
6 =	tra il 1860 e il 1939
8 =	anteriore al 1860

Spazi di pertinenza

B

A =	alta qualità
B =	media qualità
C =	bassa qualità

Grado di utilizzo

B

A =	utilizzato
B =	sottoutilizzato
C =	in stato di abbandono

Vincoli legislativi

N

N =	no
S =	D.Lgs n°42 /04

Permanenza caratteri formali	1 +
Tipologia architettonica storica	4 +
Epoca di costruzione	4 =
Punteggio	9
Categoria Piano	R3



Comune di Altopiano della Vigolana
VIGOLO VATTARO

Numero scheda : V049

SCHEDATURA EDIFICI DEL CENTRO STORICO
SETTEMBRE 2020

P.ED. : 397

Comune Catastale:

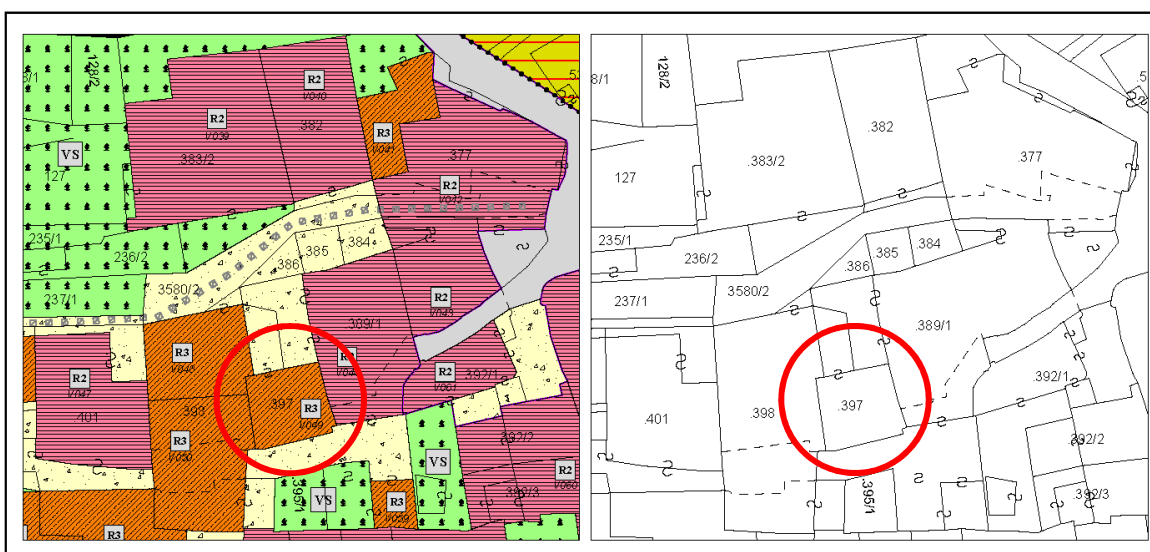
Vigolo Vattaro

Località:

Vigolo Vattaro

Categoria Piano:

R3



Estratto PRG – Scala 1:500

Estratto mappa – Scala 1:500

architettofulviobertoluzza

via s. Pietro, 10 – 38122 – Trento – studiobertoluzza@gmail.com



Comune di Altopiano della Vigolana
VIGOLO VATTARO

SCHEDATURA EDIFICI DEL CENTRO STORICO
SETTEMBRE 2020

Numero scheda : V049

P.ED. : 397

Data rilievo: 2017

Rilevatore: Arch. Fulvio Bertoluzza

Tipologia funzionale

A

A =	edificio prevalentemente residenziale
B =	edificio produttivo
C =	edificio speciale
D =	stalla
E =	baita
F =	malga
G =	chiesa
H =	rustico
I =	fontana
L =	legnaia
M =	municipio
N =	magazzino
O =	albergo
P =	cabina elettrica
Q =	edificio commerciale
R =	castello
S =	tettoia
T =	garage
U =	accesso

Tipologia
architettonica storica

4

0 =	Nessuna definizione
4 =	Bassa definizione
6 =	Media definizione
8 =	Alta definizione

Degrado

B

A =	Nulla
B =	Medio
C =	Elevato

Permanenza
caratteri formali

1

Volumetrici originali:	1
Costruttivo:	0
Complementari:	0
Decorativi:	0

Materiali utilizzati:

Copertura: tegola coppo

Colore: marrone scuro

Edificio : intonaco

Colore: bianco

Spazi di pertinenza: cortile interno

Tipologia: non pavimentato

Sopraelevazione ai sensi Art. 105 L.P. 15: POSSIBILE

Epoca di costruzione

4

4 =	posteriore al 1939
6 =	tra il 1860 e il 1939
8 =	anteriore al 1860

Spazi di pertinenza

B

A =	alta qualità
B =	media qualità
C =	bassa qualità

Grado di utilizzo

B

A =	utilizzato
B =	sottoutilizzato
C =	in stato di abbandono

Vincoli legislativi

N

N =	no
S =	D.Lgs n°42 /04

Permanenza caratteri formali	1 +
Tipologia architettonica storica	4 +
Epoca di costruzione	4 =
Punteggio	9
Categoria Piano	R3



Comune di Altopiano della Vigolana
VIGOLO VATTARO

SCHEDATURA EDIFICI DEL CENTRO STORICO
SETTEMBRE 2020

Numero scheda : V050

P.ED. : 398

Comune Catastale:

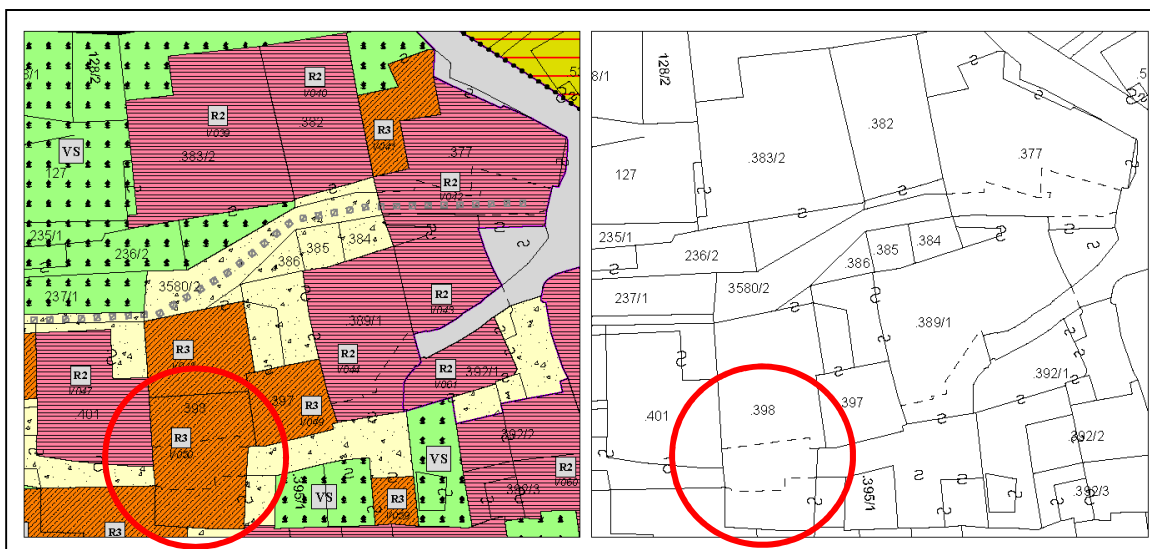
Vigolo Vattaro

Località:

Vigolo Vattaro

Categoria Piano:

R3



Estratto PRG – Scala 1:500

Estratto mappa – Scala 1:500

architettofulviobertoluzza

via s. Pietro, 10 – 38122 – Trento – studiobertoluzza@gmail.com



Comune di Altopiano della Vigolana
VIGOLO VATTARO

SCHEDATURA EDIFICI DEL CENTRO STORICO
SETTEMBRE 2020

Numero scheda : V050

P.ED. : 398

Data rilievo: 2017

Rilevatore: Arch. Fulvio Bertoluzza

Tipologia funzionale

A

A =	edificio prevalentemente residenziale
B =	edificio produttivo
C =	edificio speciale
D =	stalla
E =	baita
F =	malga
G =	chiesa
H =	rustico
I =	fontana
L =	legnaia
M =	municipio
N =	magazzino
O =	albergo
P =	cabina elettrica
Q =	edificio commerciale
R =	castello
S =	tettoia
T =	garage
U =	accesso

Tipologia
architettonica storica

4

0 =	Nessuna definizione
4 =	Bassa definizione
6 =	Media definizione
8 =	Alta definizione

Degrado

A

A =	Nulla
B =	Medio
C =	Elevato

Permanenza
caratteri formali

1

Volumetrici originali:	1
Costruttivo:	0
Complementari:	0
Decorativi:	0

Materiali utilizzati:

Copertura: tegola coppo

Colore: marrone scuro

Edificio : intonaco

Colore: vaniglia

Spazi di pertinenza: cortile interno

Tipologia: non pavimentato

Sopraelevazione ai sensi Art. 105 L.P. 15: POSSIBILE

Epoca di costruzione

4

4 =	posteriore al 1939
6 =	tra il 1860 e il 1939
8 =	anteriore al 1860

Spazi di pertinenza

B

A =	alta qualità
B =	media qualità
C =	bassa qualità

Grado di utilizzo

A

A =	utilizzato
B =	sottoutilizzato
C =	in stato di abbandono

Vincoli legislativi

N

N =	no
S =	D.Lgs n°42 /04

Permanenza caratteri formali	1 +
Tipologia architettonica storica	4 +
Epoca di costruzione	4 =
Punteggio	9
Categoria Piano	R3



Comune di Altopiano della Vigolana
VIGOLO VATTARO

SCHEDATURA EDIFICI DEL CENTRO STORICO
SETTEMBRE 2020

Numero scheda : V051

P.ED. : 402/2

Comune Catastale:

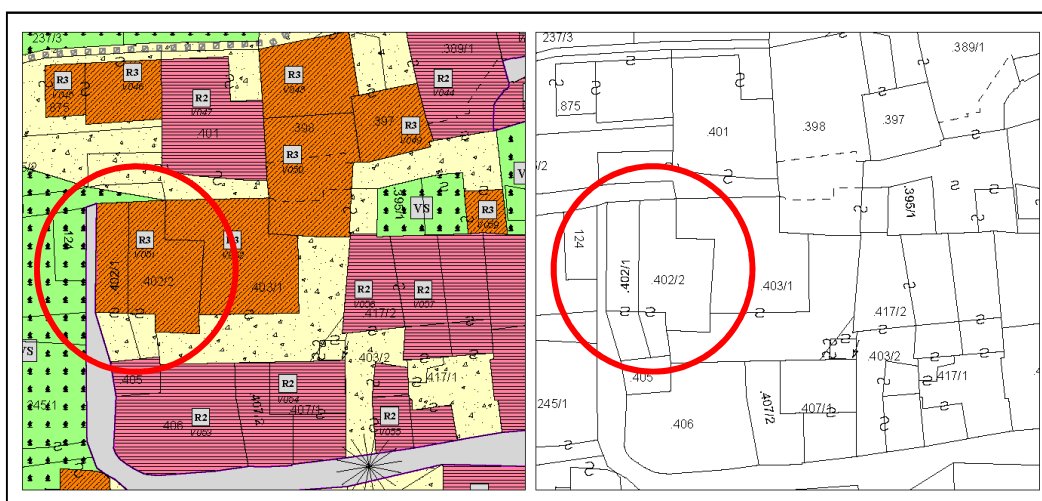
Vigolo Vattaro

Località:

Vigolo Vattaro

Categoria Piano:

R3



Estratto PRG – Scala 1:500

Estratto mappa – Scala 1:500



Comune di Altopiano della Vigolana
VIGOLO VATTARO

SCHEDATURA EDIFICI DEL CENTRO STORICO
SETTEMBRE 2020

Numero scheda : V051

P.ED. : 402/2

Data rilievo: 2017

Rilevatore: Arch. Fulvio Bertoluzza

Tipologia funzionale

A

A =	edificio prevalentemente residenziale
B =	edificio produttivo
C =	edificio speciale
D =	stalla
E =	baita
F =	malga
G =	chiesa
H =	rustico
I =	fontana
L =	legnaia
M =	municipio
N =	magazzino
O =	albergo
P =	cabina elettrica
Q =	edificio commerciale
R =	castello
S =	tettoia
T =	garage
U =	accesso

Tipologia
architettonica storica

4

0 =	Nessuna definizione
4 =	Bassa definizione
6 =	Media definizione
8 =	Alta definizione

Degrado

B

A =	Nulla
B =	Medio
C =	Elevato

Permanenza
caratteri formali

1

Volumetrici originali:	1
Costruttivo:	0
Complementari:	0
Decorativi:	0

Materiali utilizzati:

Copertura: tegola cemento
Edificio : intonaco
Spazi di pertinenza: cortile

Colore: grigio
Colore: bianco
Tipologia: pavimentato

Sopraelevazione ai sensi Art. 105 L.P. 15: POSSIBILE

Epoca di costruzione

4

4 =	posteriore al 1939
6 =	tra il 1860 e il 1939
8 =	anteriore al 1860

Spazi di pertinenza

B

A =	alta qualità
B =	media qualità
C =	bassa qualità

Grado di utilizzo

B

A =	utilizzato
B =	sottoutilizzato
C =	in stato di abbandono

Vincoli legislativi

N

N = no
S = D.Lgs n°42 /04

Permanenza caratteri formali	1 +
Tipologia architettonica storica	4 +
Epoca di costruzione	4 =
Punteggio	9
Categoria Piano	R3



Comune di Altopiano della Vigolana
VIGOLO VATTARO

Numero scheda : V052

SCHEDATURA EDIFICI DEL CENTRO STORICO
SETTEMBRE 2020

P.ED. : 403/1

Comune Catastale:

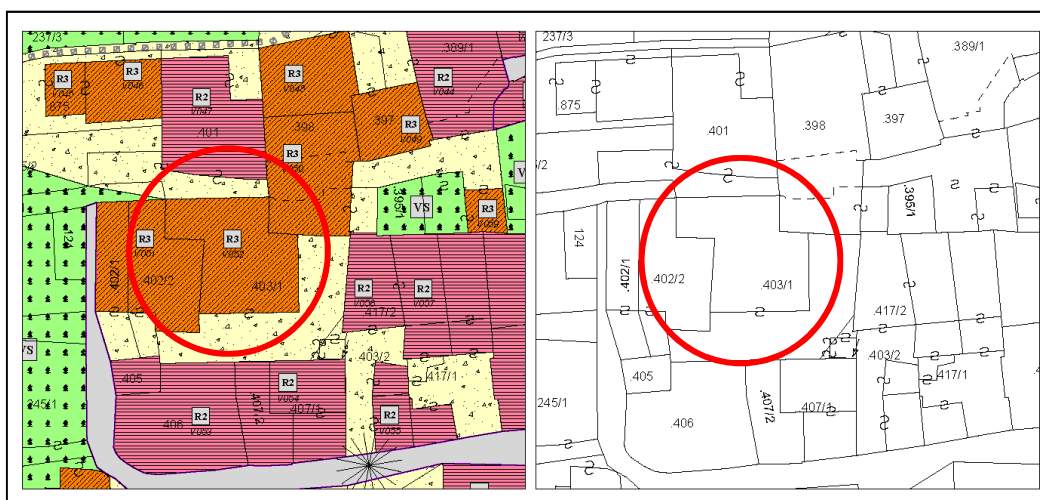
Vigolo Vattaro

Località:

Vigolo Vattaro

Categoria Piano:

R3



Estratto PRG – Scala 1:500

Estratto mappa – Scala 1:500



Comune di Altopiano della Vigolana
VIGOLO VATTARO

SCHEDATURA EDIFICI DEL CENTRO STORICO
SETTEMBRE 2020

Numero scheda : V052

P.ED. : 403/1

Data rilievo: 2017

Rilevatore: Arch. Fulvio Bertoluzza

Tipologia funzionale

A

A =	edificio prevalentemente residenziale
B =	edificio produttivo
C =	edificio speciale
D =	stalla
E =	baita
F =	malga
G =	chiesa
H =	rustico
I =	fontana
L =	legnaia
M =	municipio
N =	magazzino
O =	albergo
P =	cabina elettrica
Q =	edificio commerciale
R =	castello
S =	tettoia
T =	garage
U =	accesso

Tipologia
architettonica storica

4

0 =	Nessuna definizione
4 =	Bassa definizione
6 =	Media definizione
8 =	Alta definizione

Degrado

B

A =	Nulla
B =	Medio
C =	Elevato

Permanenza
caratteri formali

1

Volumetrici originali:	1
Costruttivo:	0
Complementari:	0
Decorativi:	0

Materiali utilizzati:

Copertura: tegola cemento
Edificio : intonaco
Spazi di pertinenza: cortile interno

Colore: grigio
Colore: bianco
Tipologia: non pavimentato

Sopraelevazione ai sensi Art. 105 L.P. 15: POSSIBILE

Epoca di costruzione

4

4 =	posteriore al 1939
6 =	tra il 1860 e il 1939
8 =	anteriore al 1860

Spazi di pertinenza

B

A =	alta qualità
B =	media qualità
C =	bassa qualità

Grado di utilizzo

B

A =	utilizzato
B =	sottoutilizzato
C =	in stato di abbandono

Vincoli legislativi

N

N =	no
S =	D.Lgs n°42 /04

<i>Permanenza caratteri formali</i>	1 +
<i>Tipologia architettonica storica</i>	4 +
<i>Epoca di costruzione</i>	4 =
Punteggio	9
Categoria Piano	R3



Comune di Altopiano della Vigolana
VIGOLO VATTARO

Numero scheda : V053

SCHEDATURA EDIFICI DEL CENTRO STORICO
SETTEMBRE 2020

P.ED. : 406

Comune Catastale:

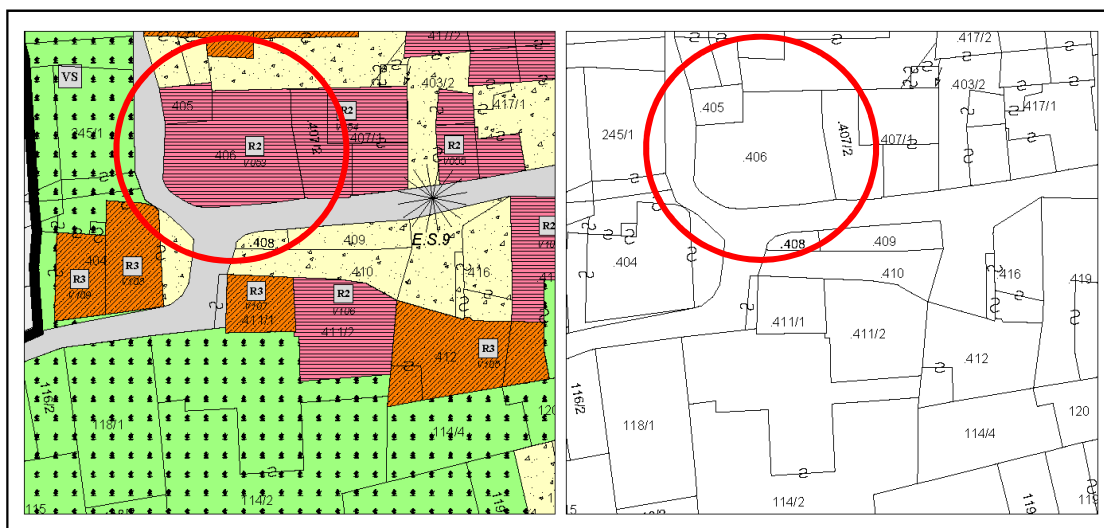
Vigolo Vattaro

Località:

Vigolo Vattaro

Categoria Piano:

R2



Estratto PRG – Scala 1:500

Estratto mappa – Scala 1:500

architettofulviobertoluzza

via s. Pietra, 10 – 38122 – Trento – studiobertoluzza@gmail.com



Comune di Altopiano della Vigolana
VIGOLO VATTARO

SCHEDATURA EDIFICI DEL CENTRO STORICO
SETTEMBRE 2020

Numero scheda : V053

P.ED. : 406

Data rilievo: 2017

Rilevatore: Arch. Fulvio Bertoluzza

Tipologia funzionale

A

- A = edificio prevalentemente residenziale
B = edificio produttivo
C = edificio speciale
D = stalla
E = baita
F = malga
G = chiesa
H = rustico
I = fontana
L = legnaia
M = municipio
N = magazzino
O = albergo
P = cabina elettrica
Q = edificio commerciale
R = castello
S = tettoia
T = garage
U = accesso

Tipologia
architettonica storica

8

- 0 = Nessuna definizione
4 = Bassa definizione
6 = Media definizione
8 = Alta definizione

Degrado

C

- A = Nullo
B = Medio
C = Elevato

Permanenza
caratteri formali

3

- Volumetrici originali: 1
Costruttivo: 1
Complementari: 0
Decorativi: 1

Materiali utilizzati:

Copertura: tegola coppo
Edificio : intonaco

Colore: mattone
Colore: grigio

Sopraelevazione ai sensi Art. 105 L.P. 15: POSSIBILE

Epoca di costruzione

8

- 4 = posteriore al 1939
6 = tra il 1860 e il 1939
8 = anteriore al 1860

Spazi di pertinenza

B

- A = alta qualità
B = media qualità
C = bassa qualità

Grado di utilizzo

C

- A = utilizzato
B = sottoutilizzato
C = in stato di abbandono

Vincoli legislativi

N

- N = no
S = D.Lgs n°42 /04

Permanenza caratteri formali 3 +
Tipologia architettonica storica 8 +
Epoca di costruzione 8 =
Punteggio 19
Categoria Piano R2



Comune di Altopiano della Vigolana
VIGOLO VATTARO

SCHEDATURA EDIFICI DEL CENTRO STORICO
SETTEMBRE 2020

Numero scheda : V054

P.ED. : 407/2

Comune Catastale:

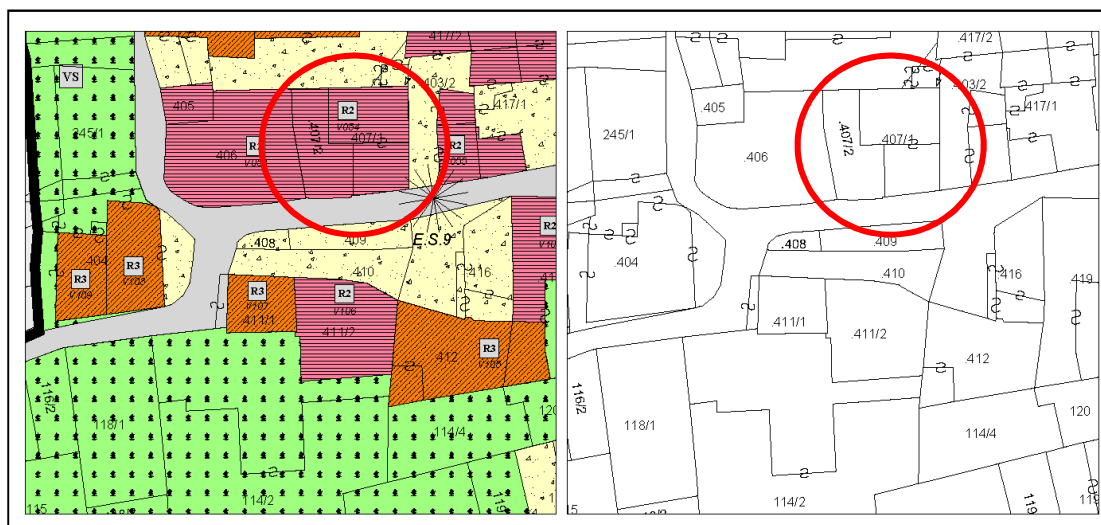
Vigolo Vattaro

Località:

Vigolo Vattaro

Categoria Piano:

R2



Estratto PRG – Scala 1:500

Estratto mappa – Scala 1:500

architettofulviobertoluzza

via s. Pietra, 10 - 38122 - Trento - studiobertoluzza@gmail.com



Comune di Altopiano della Vigolana
VIGOLO VATTARO

SCHEDATURA EDIFICI DEL CENTRO STORICO
SETTEMBRE 2020

Numero scheda : V054

P.ED. : 407/2

Data rilievo: 2017

Rilevatore: Arch. Fulvio Bertoluzza

Tipologia funzionale

A

A =	edificio prevalentemente residenziale
B =	edificio produttivo
C =	edificio speciale
D =	stalla
E =	baita
F =	malga
G =	chiesa
H =	rustico
I =	fontana
L =	legnaia
M =	municipio
N =	magazzino
O =	albergo
P =	cabina elettrica
Q =	edificio commerciale
R =	castello
S =	tettoia
T =	garage
U =	accesso

Tipologia
architettonica storica

8

0 =	Nessuna definizione
4 =	Bassa definizione
6 =	Media definizione
8 =	Alta definizione

Degrado

C

A =	Nulla
B =	Medio
C =	Elevato

Permanenza
caratteri formali

3

Volumetrici originali:	1
Costruttivo:	0
Complementari:	1
Decorativi:	1

Materiali utilizzati:

Copertura: tegola coppo
Edificio : intonaco

Colore: mattone
Colore: bianco - grigio

Sopraelevazione ai sensi Art. 105 L.P. 15: POSSIBILE

Epoca di costruzione

8

4 =	posteriore al 1939
6 =	tra il 1860 e il 1939
8 =	anteriore al 1860

Spazi di pertinenza

B

A =	alta qualità
B =	media qualità
C =	bassa qualità

Grado di utilizzo

C

A =	utilizzato
B =	sottoutilizzato
C =	in stato di abbandono

Vincoli legislativi

N

N =	no
S =	D.Lgs n°42 /04

Permanenza caratteri formali	3 +
Tipologia architettonica storica	8 +
Epoca di costruzione	8 =
Punteggio	19
Categoria Piano	R2



Comune di Altopiano della Vigolana
VIGOLO VATTARO

SCHEDATURA EDIFICI DEL CENTRO STORICO
SETTEMBRE 2020

Numero scheda : V055

P.ED. : 403/2

Comune Catastale:

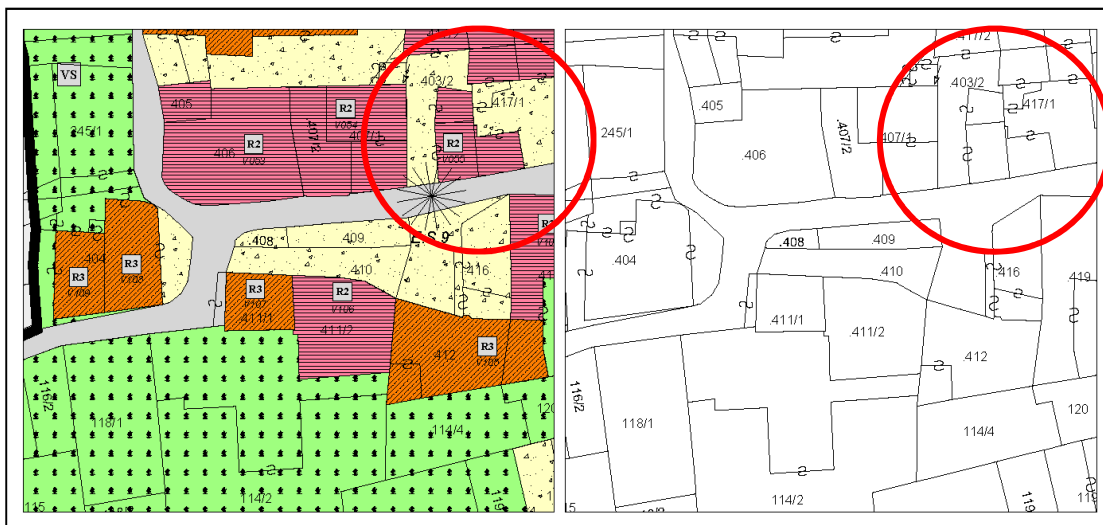
Vigolo Vattaro

Località:

Vigolo Vattaro

Categoria Piano:

R2



Estratto PRG – Scala 1:500

Estratto mappa – Scala 1:500

architettofulviobertoluzza

via s. Pietra, 10 - 38122 - Trento - studiobertoluzza@gmail.com



Comune di Altopiano della Vigolana
VIGOLO VATTARO

SCHEDATURA EDIFICI DEL CENTRO STORICO
SETTEMBRE 2020

Numero scheda : V055

P.ED. : 403/2

Data rilievo: 2017

Rilevatore: Arch. Fulvio Bertoluzza

Tipologia funzionale

A

A =	edificio prevalentemente residenziale
B =	edificio produttivo
C =	edificio speciale
D =	stalla
E =	baita
F =	malga
G =	chiesa
H =	rustico
I =	fontana
L =	legnaia
M =	municipio
N =	magazzino
O =	albergo
P =	cabina elettrica
Q =	edificio commerciale
R =	castello
S =	tettoia
T =	garage
U =	accesso

Tipologia
architettonica storica

6

0 =	Nessuna definizione
4 =	Bassa definizione
6 =	Media definizione
8 =	Alta definizione

Degrado

C

A =	Nulla
B =	Medio
C =	Elevato

Permanenza
caratteri formali

2

Volumetrici originali:	1
Costruttivo:	1
Complementari:	0
Decorativi:	0

Materiali utilizzati:

Copertura: lamiera	Colore: acciaio
Edificio : intonaco	Colore: grigio
Spazi di pertinenza: cortile interno	Tipologia: pavimentato

Sopraelevazione ai sensi Art. 105 L.P. 15: POSSIBILE

Epoca di costruzione

8

4 =	posteriore al 1939
6 =	tra il 1860 e il 1939
8 =	anteriore al 1860

Spazi di pertinenza

B

A =	alta qualità
B =	media qualità
C =	bassa qualità

Grado di utilizzo

C

A =	utilizzato
B =	sottoutilizzato
C =	in stato di abbandono

Vincoli legislativi

N

N =	no
S =	D.Lgs n°42 /04

<i>Permanenza caratteri formali</i>	2 +
<i>Tipologia architettonica storica</i>	6 +
<i>Epoca di costruzione</i>	8 =
Punteggio	16
Categoria Piano	R2



Comune di Altopiano della Vigolana
VIGOLO VATTARO

Numero scheda : V056

SCHEDATURA EDIFICI DEL CENTRO STORICO
SETTEMBRE 2020

P.ED. : 417/2

Comune Catastale:

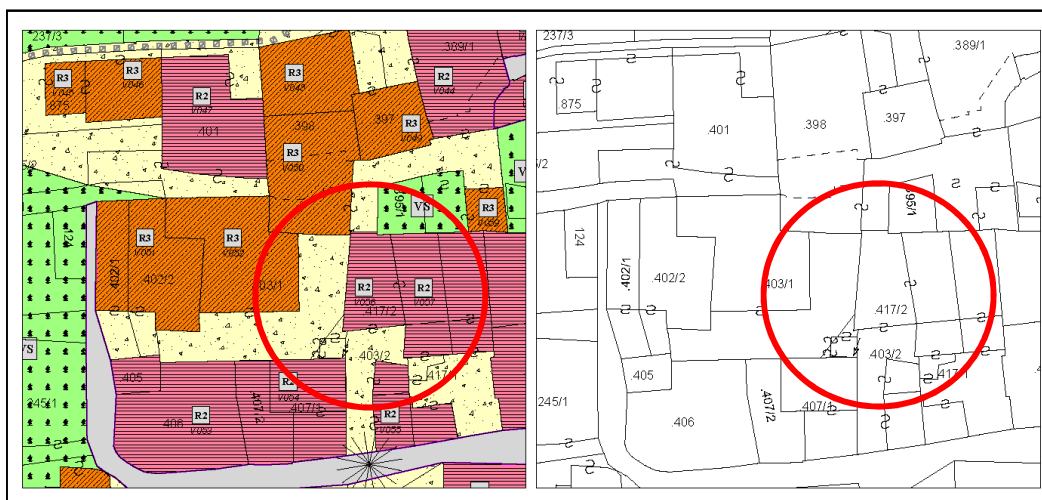
Vigolo Vattaro

Località:

Vigolo Vattaro

Categoria Piano:

R2



Estratto PRG – Scala 1:500

Estratto mappa – Scala 1:500

architettofulviobertoluzza

via s. Pietro, 10 – 38122 – Trento – studiobertoluzza@gmail.com



Comune di Altopiano della Vigolana
VIGOLO VATTARO

SCHEDATURA EDIFICI DEL CENTRO STORICO
SETTEMBRE 2020

Numero scheda : V056

P.ED. : 417/2

Data rilievo: 2017

Rilevatore: Arch. Fulvio Bertoluzza

Tipologia funzionale

A

A =	edificio prevalentemente residenziale
B =	edificio produttivo
C =	edificio speciale
D =	stalla
E =	baita
F =	malga
G =	chiesa
H =	rustico
I =	fontana
L =	legnaia
M =	municipio
N =	magazzino
O =	albergo
P =	cabina elettrica
Q =	edificio commerciale
R =	castello
S =	tettoia
T =	garage
U =	accesso

Tipologia
architettonica storica

6

0 =	Nessuna definizione
4 =	Bassa definizione
6 =	Media definizione
8 =	Alta definizione

Degrado

A

A =	Nulla
B =	Medio
C =	Elevato

Permanenza
caratteri formali

2

Volumetrici originali:	1
Costruttivo:	1
Complementari:	0
Decorativi:	0

Materiali utilizzati:

Copertura: tegola cemento
Edificio : intonaco
Spazi di pertinenza: cortile interno

Colore: grigio
Colore: bianco
Tipologia: pavimentato

Sopraelevazione ai sensi Art. 105 L.P. 15: POSSIBILE

Epoca di costruzione

6

4 =	posteriore al 1939
6 =	tra il 1860 e il 1939
8 =	anteriore al 1860

Spazi di pertinenza

B

A =	alta qualità
B =	media qualità
C =	bassa qualità

Grado di utilizzo

A

A =	utilizzato
B =	sottoutilizzato
C =	in stato di abbandono

Vincoli legislativi

N

N =	no
S =	D.Lgs n°42 /04

<i>Permanenza caratteri formali</i>	2 +
<i>Tipologia architettonica storica</i>	6 +
<i>Epoca di costruzione</i>	6 =
Punteggio	14
Categoria Piano	R3



Comune di Altopiano della Vigolana
VIGOLO VATTARO

SCHEDATURA EDIFICI DEL CENTRO STORICO
SETTEMBRE 2020

Numero scheda : V057

P.ED. : 417/1

Comune Catastale:

Vigolo Vattaro

Località:

Vigolo Vattaro

Categoria Piano:

R2



Estratto PRG – Scala 1:500

Estratto mappa – Scala 1:500

architettofulviobertoluzza

via s. Pietro, 10 – 38122 - Trento - studiobertoluzza@gmail.com



Comune di Altopiano della Vigolana
VIGOLO VATTARO

SCHEDATURA EDIFICI DEL CENTRO STORICO
SETTEMBRE 2020

Numero scheda : V057

P.ED. : 417/1

Data rilievo: 2017

Rilevatore: Arch. Fulvio Bertoluzza

Tipologia funzionale

A

A =	edificio prevalentemente residenziale
B =	edificio produttivo
C =	edificio speciale
D =	stalla
E =	baita
F =	malga
G =	chiesa
H =	rustico
I =	fontana
L =	legnaia
M =	municipio
N =	magazzino
O =	albergo
P =	cabina elettrica
Q =	edificio commerciale
R =	castello
S =	tettoia
T =	garage
U =	accesso

Tipologia
architettonica storica

6

0 =	Nessuna definizione
4 =	Bassa definizione
6 =	Media definizione
8 =	Alta definizione

Degrado

B

A =	Nulla
B =	Medio
C =	Elevato

Permanenza
caratteri formali

2

Volumetrici originali:	1
Costruttivo:	1
Complementari:	0
Decorativi:	0

Materiali utilizzati:

Copertura: tegola cemento
Edificio : intonaco
Spazi di pertinenza: cortile interno

Colore: grigio
Colore: grigio
Tipologia: non pavimentato

Sopraelevazione ai sensi Art. 105 L.P. 15: POSSIBILE

Epoca di costruzione

6

4 =	posteriore al 1939
6 =	tra il 1860 e il 1939
8 =	anteriore al 1860

Spazi di pertinenza

B

A =	alta qualità
B =	media qualità
C =	bassa qualità

Grado di utilizzo

B

A =	utilizzato
B =	sottoutilizzato
C =	in stato di abbandono

Vincoli legislativi

N

N =	no
S =	D.Lgs n°42 /04

<i>Permanenza caratteri formali</i>	2 +
<i>Tipologia architettonica storica</i>	6 +
<i>Epoca di costruzione</i>	6 =
Punteggio	14
Categoria Piano	R2



Comune di Altopiano della Vigolana
VIGOLO VATTARO

SCHEDATURA EDIFICI DEL CENTRO STORICO
SETTEMBRE 2020

Numero scheda : V058

P.ED. : 446/1

Comune Catastale:

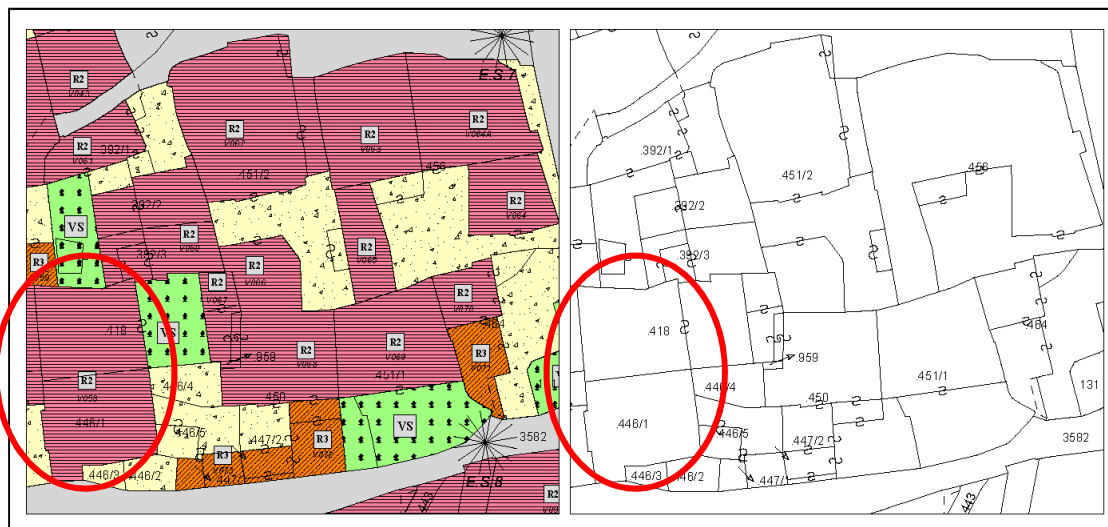
Vigolo Vattaro

Località:

Vigolo Vattaro

Categoria Piano:

R2



Estratto PRG – Scala 1:500

Estratto mappa – Scala 1:500

architettofulviobertoluzza

via s. Pietra, 10 – 38122 - Trento - studiobertoluzza@gmail.com



Comune di Altopiano della Vigolana
VIGOLO VATTARO

SCHEDATURA EDIFICI DEL CENTRO STORICO
SETTEMBRE 2020

Numero scheda : V058

P.ED. : 446/1

Data rilievo: 2017

Rilevatore: Arch. Fulvio Bertoluzza

Tipologia funzionale

A

A =	edificio prevalentemente residenziale
B =	edificio produttivo
C =	edificio speciale
D =	stalla
E =	baita
F =	malga
G =	chiesa
H =	rustico
I =	fontana
L =	legnaia
M =	municipio
N =	magazzino
O =	albergo
P =	cabina elettrica
Q =	edificio commerciale
R =	castello
S =	tettoia
T =	garage
U =	accesso

Tipologia
architettonica storica

6

0 =	Nessuna definizione
4 =	Bassa definizione
6 =	Media definizione
8 =	Alta definizione

Degrado

A

A =	Nulla
B =	Medio
C =	Elevato

Permanenza
caratteri formali

2

Volumetrici originali:	1
Costruttivo:	1
Complementari:	0
Decorativi:	0

Materiali utilizzati:

Copertura: tegola cemento
Edificio : intonaco
Spazi di pertinenza: cortile interno

Colore: grigio
Colore: grigio
Tipologia: pavimentato

Sopraelevazione ai sensi Art. 105 L.P. 15: POSSIBILE

Epoca di costruzione

6

4 =	posteriore al 1939
6 =	tra il 1860 e il 1939
8 =	anteriore al 1860

Spazi di pertinenza

B

A =	alta qualità
B =	media qualità
C =	bassa qualità

Grado di utilizzo

A

A =	utilizzato
B =	sottoutilizzato
C =	in stato di abbandono

Vincoli legislativi

N

N = no
S = D.Lgs n°42 /04

Permanenza caratteri formali	2 +
Tipologia architettonica storica	6 +
Epoca di costruzione	6 =
Punteggio	14
Categoria Piano	R2



Comune di Altopiano della Vigolana
VIGOLO VATTARO

SCHEDATURA EDIFICI DEL CENTRO STORICO
SETTEMBRE 2020

Numero scheda : V059

P.ED. : 395/1

Comune Catastale:

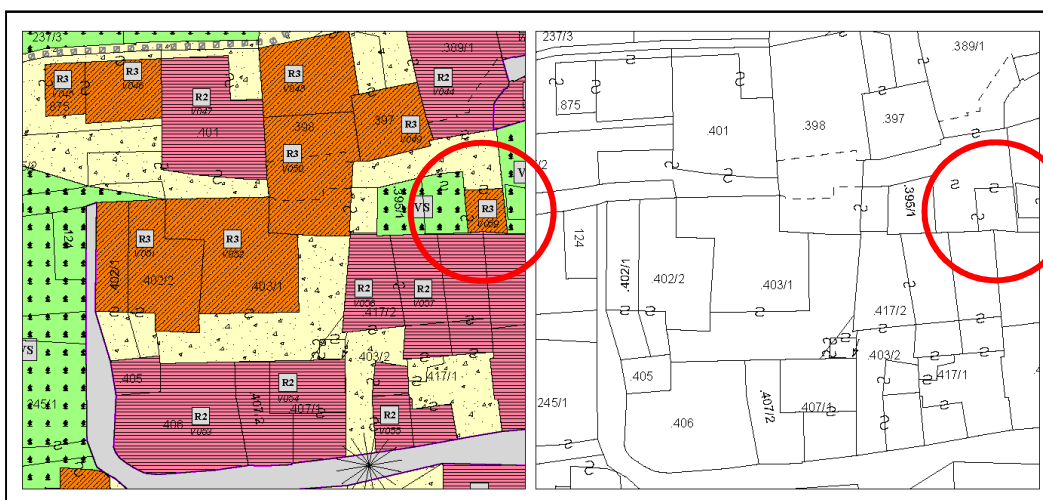
Vigolo Vattaro

Località:

Vigolo Vattaro

Categoria Piano:

R3



Estratto PRG – Scala 1:500

Estratto mappa – Scala 1:500

architettofulviobertoluzza

via s. Pietro, 10 – 38122 – Trento – studiobertoluzza@gmail.com



Comune di Altopiano della Vigolana
VIGOLO VATTARO

SCHEDATURA EDIFICI DEL CENTRO STORICO
SETTEMBRE 2020

Numero scheda : V059

P.ED. : 395/1

Data rilievo: 2017

Rilevatore: Arch. Fulvio Bertoluzza

Tipologia funzionale

S

A =	edificio prevalentemente residenziale
B =	edificio produttivo
C =	edificio speciale
D =	stalla
E =	baita
F =	malga
G =	chiesa
H =	rustico
I =	fontana
L =	legnaia
M =	municipio
N =	magazzino
O =	albergo
P =	cabina elettrica
Q =	edificio commerciale
R =	castello
S =	tettoia
T =	garage
U =	accesso

Tipologia
architettonica storica

4

0 =	Nessuna definizione
4 =	Bassa definizione
6 =	Media definizione
8 =	Alta definizione

Degrado

C

A =	Nulla
B =	Medio
C =	Elevato

Permanenza
caratteri formali

1

Volumetrici originali:	1
Costruttivo:	0
Complementari:	0
Decorativi:	0

Materiali utilizzati:

Copertura: tegola coppo
Spazi di pertinenza: cortile interno

Colore: marrone scuro
Tipologia: non pavimentato

Sopraelevazione ai sensi Art. 105 L.P. 15: POSSIBILE

Epoca di costruzione

4

4 =	posteriore al 1939
6 =	tra il 1860 e il 1939
8 =	anteriore al 1860

Spazi di pertinenza

B

A =	alta qualità
B =	media qualità
C =	bassa qualità

Grado di utilizzo

B

A =	utilizzato
B =	sottoutilizzato
C =	in stato di abbandono

Vincoli legislativi

N

N =	no
S =	D.Lgs n°42 /04

Permanenza caratteri formali	1 +
Tipologia architettonica storica	4 +
Epoca di costruzione	4 =
Punteggio	9
Categoria Piano	R3



Comune di Altopiano della Vigolana
VIGOLO VATTARO

SCHEDATURA EDIFICI DEL CENTRO STORICO
SETTEMBRE 2020

Numero scheda : V060

P.ED. : 392/2

Comune Catastale:

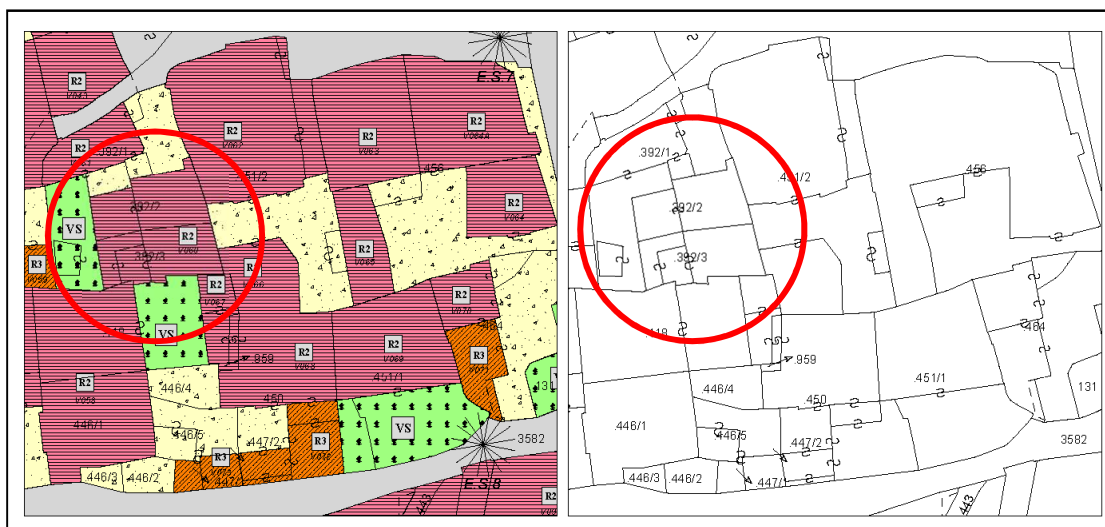
Vigolo Vattaro

Località:

Vigolo Vattaro

Categoria Piano:

R2



Estratto PRG – Scala 1:500

Estratto mappa – Scala 1:500

architettofulviobertoluzza

via s. Pietra, 10 – 38122 - Trento - studiobertoluzza@gmail.com



Comune di Altopiano della Vigolana
VIGOLO VATTARO

SCHEDATURA EDIFICI DEL CENTRO STORICO
SETTEMBRE 2020

Numero scheda : V060

P.ED. : 392/2

Data rilievo: 2017

Rilevatore: Arch. Fulvio Bertoluzza

Tipologia funzionale

A

A =	edificio prevalentemente residenziale
B =	edificio produttivo
C =	edificio speciale
D =	stalla
E =	baita
F =	malga
G =	chiesa
H =	rustico
I =	fontana
L =	legnaia
M =	municipio
N =	magazzino
O =	albergo
P =	cabina elettrica
Q =	edificio commerciale
R =	castello
S =	tettoia
T =	garage
U =	accesso

Tipologia
architettonica storica

6

0 =	Nessuna definizione
4 =	Bassa definizione
6 =	Media definizione
8 =	Alta definizione

Degrado

C

A =	Nulla
B =	Medio
C =	Elevato

Permanenza
caratteri formali

2

Volumetrici originali:	1
Costruttivo:	1
Complementari:	0
Decorativi:	0

Materiali utilizzati:

Copertura: tegola coppo
Edificio : intonaco
Spazi di pertinenza: cortile interno

Colore: marrone scuro
Colore: grigio – mattoni a vista
Tipologia: non pavimentato

Sopraelevazione ai sensi Art. 105 L.P. 15: POSSIBILE

Epoca di costruzione

6

4 =	posteriore al 1939
6 =	tra il 1860 e il 1939
8 =	anteriore al 1860

Spazi di pertinenza

B

A =	alta qualità
B =	media qualità
C =	bassa qualità

Grado di utilizzo

C

A =	utilizzato
B =	sottoutilizzato
C =	in stato di abbandono

Vincoli legislativi

N

N = no
S = D.Lgs n°42 /04

Permanenza caratteri formali	2 +
Tipologia architettonica storica	6 +
Epoca di costruzione	6 =
Punteggio	14
Categoria Piano	R2



Comune di Altopiano della Vigolana
VIGOLO VATTARO

Numero scheda : V061

SCHEDATURA EDIFICI DEL CENTRO STORICO
SETTEMBRE 2020

P.ED. : 392/1

Comune Catastale:

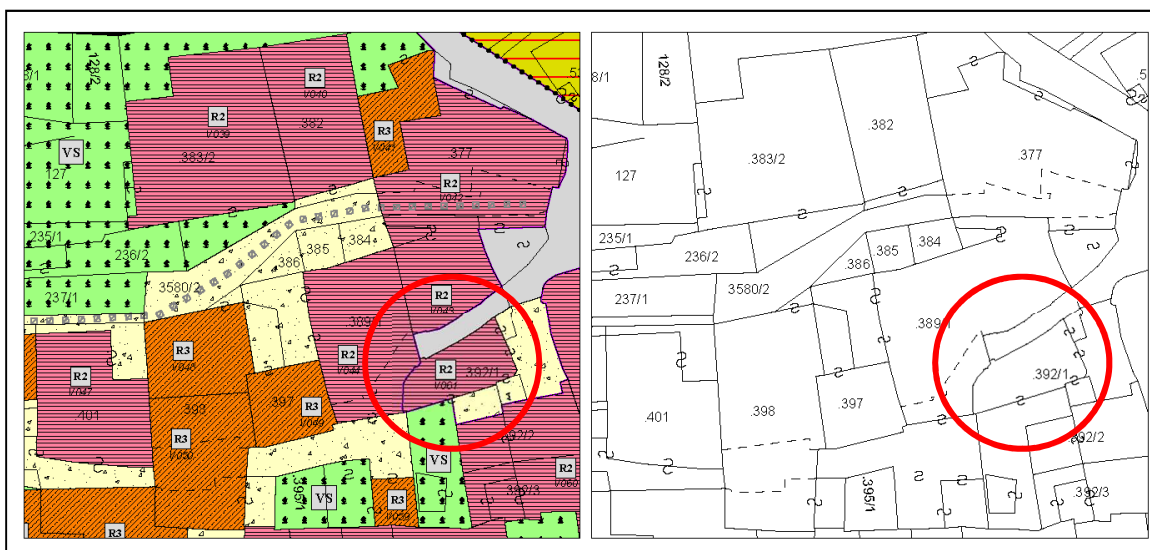
Vigolo Vattaro

Località:

Vigolo Vattaro

Categoria Piano:

R2



Estratto PRG – Scala 1:500

Estratto mappa – Scala 1:500

architettofulviobertoluzza

via s. Pietro, 10 – 38122 – Trento – studiobertoluzza@gmail.com



Comune di Altopiano della Vigolana
VIGOLO VATTARO

SCHEDATURA EDIFICI DEL CENTRO STORICO
SETTEMBRE 2020

Numero scheda : V061

P.ED. : 392/1

Data rilievo: 2017

Rilevatore: Arch. Fulvio Bertoluzza

Tipologia funzionale

A

A =	edificio prevalentemente residenziale
B =	edificio produttivo
C =	edificio speciale
D =	stalla
E =	baita
F =	malga
G =	chiesa
H =	rustico
I =	fontana
L =	legnaia
M =	municipio
N =	magazzino
O =	albergo
P =	cabina elettrica
Q =	edificio commerciale
R =	castello
S =	tettoia
T =	garage
U =	accesso

Tipologia
architettonica storica

6

0 =	Nessuna definizione
4 =	Bassa definizione
6 =	Media definizione
8 =	Alta definizione

Degrado

C

A =	Nulla
B =	Medio
C =	Elevato

Permanenza
caratteri formali

2

Volumetrici originali:	1
Costruttivo:	1
Complementari:	0
Decorativi:	0

Materiali utilizzati:

Copertura: tegola coppo
Edificio : intonaco

Colore: marrone scuro
Colore: grigio

Sopraelevazione ai sensi Art. 105 L.P. 15: POSSIBILE

Epoca di costruzione

8

4 =	posteriore al 1939
6 =	tra il 1860 e il 1939
8 =	anteriore al 1860

Spazi di pertinenza

B

A =	alta qualità
B =	media qualità
C =	bassa qualità

Grado di utilizzo

C

A =	utilizzato
B =	sottoutilizzato
C =	in stato di abbandono

Vincoli legislativi

N

N =	no
S =	D.Lgs n°42 /04

Permanenza caratteri formali	2 +
Tipologia architettonica storica	6 +
Epoca di costruzione	8 =
Punteggio	15
Categoria Piano	R2



Comune di Altopiano della Vigolana
VIGOLO VATTARO

SCHEDATURA EDIFICI DEL CENTRO STORICO
SETTEMBRE 2020

Numero scheda : V062

P.ED. : 451/2

Comune Catastale:

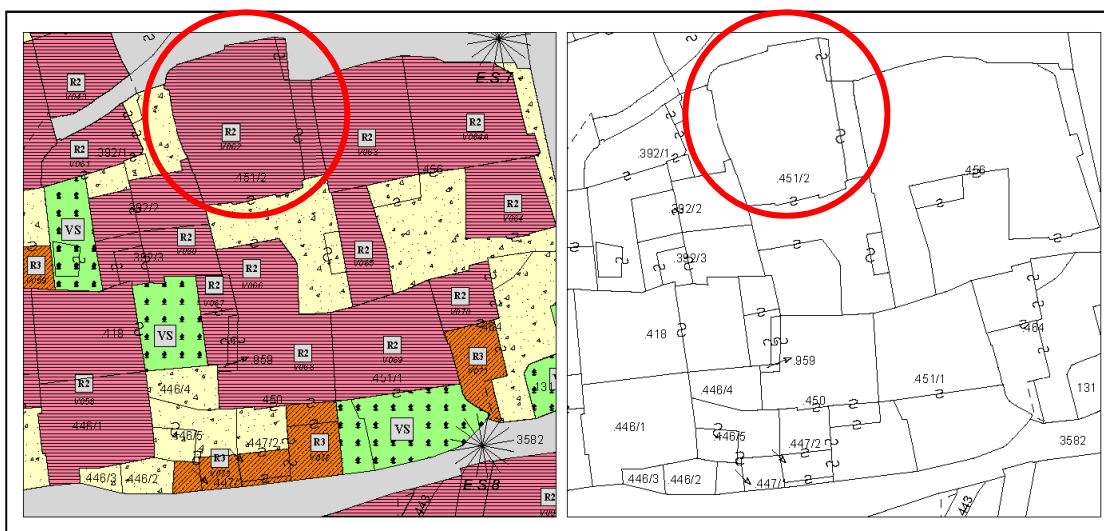
Vigolo Vattaro

Località:

Vigolo Vattaro

Categoria Piano:

R2



Estratto PRG – Scala 1:500

Estratto mappa – Scala 1:500

architettofulviobertoluzza

via s. Pietra, 10 – 38122 – Trento – studiobertoluzza@gmail.com



Comune di Altopiano della Vigolana
VIGOLO VATTARO

SCHEDATURA EDIFICI DEL CENTRO STORICO
SETTEMBRE 2020

Numero scheda : V062

P.ED. : 451/2

Data rilievo: 2017

Rilevatore: Arch. Fulvio Bertoluzza

Tipologia funzionale

A

- A = edificio prevalentemente residenziale
B = edificio produttivo
C = edificio speciale
D = stalla
E = baita
F = malga
G = chiesa
H = rustico
I = fontana
L = legnaia
M = municipio
N = magazzino
O = albergo
P = cabina elettrica
Q = edificio commerciale
R = castello
S = tettoia
T = garage
U = accesso

Tipologia
architettonica storica

6

- 0 = Nessuna definizione
4 = Bassa definizione
6 = Media definizione
8 = Alta definizione

Degrado

B

- A = Nullo
B = Medio
C = Elevato

Permanenza
caratteri formali

2

- Volumetrici originali: 1
Costruttivo: 1
Complementari: 0
Decorativi: 0

Materiali utilizzati:

Copertura: tegola cotto
Edificio : intonaco

Colore: mattone
Colore: grigio

Sopraelevazione ai sensi Art. 105 L.P. 15: POSSIBILE

Epoca di costruzione

6

- 4 = posteriore al 1939
6 = tra il 1860 e il 1939
8 = anteriore al 1860

Spazi di pertinenza

B

- A = alta qualità
B = media qualità
C = bassa qualità

Grado di utilizzo

A

- A = utilizzato
B = sottoutilizzato
C = in stato di abbandono

Vincoli legislativi

N

- N = no
S = D.Lgs n°42 /04

Permanenza caratteri formali 2 +
Tipologia architettonica storica 6 +
Epoca di costruzione 6 =
Punteggio 14
Categoria Piano R2



Comune di Altopiano della Vigolana
VIGOLO VATTARO

SCHEDATURA EDIFICI DEL CENTRO STORICO
SETTEMBRE 2020

Numero scheda : V063

P.ED. : 456

Comune Catastale:

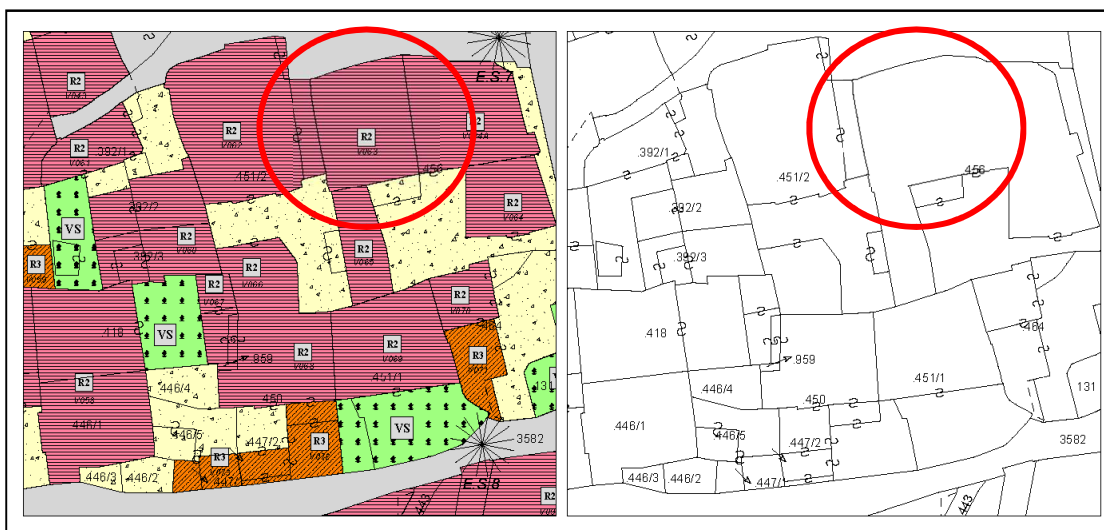
Vigolo Vattaro

Località:

Vigolo Vattaro

Categoria Piano:

R2



Estratto PRG – Scala 1:500

Estratto mappa – Scala 1:500

architettodulviobertoluzza

via s. Pietra, 10 – 38122 - Trento - studiobertoluzza@gmail.com



Comune di Altopiano della Vigolana
VIGOLO VATTARO

SCHEDATURA EDIFICI DEL CENTRO STORICO
SETTEMBRE 2020

Numero scheda : V063

P.ED. : 456

Data rilievo: 2017

Rilevatore: Arch. Fulvio Bertoluzza

Tipologia funzionale

A

A =	edificio prevalentemente residenziale
B =	edificio produttivo
C =	edificio speciale
D =	stalla
E =	baita
F =	malga
G =	chiesa
H =	rustico
I =	fontana
L =	legnaia
M =	municipio
N =	magazzino
O =	albergo
P =	cabina elettrica
Q =	edificio commerciale
R =	castello
S =	tettoia
T =	garage
U =	accesso

Tipologia
architettonica storica

6

0 =	Nessuna definizione
4 =	Bassa definizione
6 =	Media definizione
8 =	Alta definizione

Degrado

C

A =	Nulla
B =	Medio
C =	Elevato

Permanenza
caratteri formali

1

Volumetrici originali:	1
Costruttivo:	0
Complementari:	0
Decorativi:	0

Materiali utilizzati:

Copertura: tegola coppo

Colore: marrone scuro

Edificio : intonaco

Colore: grigio

Spazi di pertinenza: cortile interno

Tipologia: pavimentato

Sopraelevazione ai sensi Art. 105 L.P. 15: POSSIBILE

Epoca di costruzione

8

4 =	posteriore al 1939
6 =	tra il 1860 e il 1939
8 =	anteriore al 1860

Spazi di pertinenza

C

A =	alta qualità
B =	media qualità
C =	bassa qualità

Grado di utilizzo

C

A =	utilizzato
B =	sottoutilizzato
C =	in stato di abbandono

Vincoli legislativi

N

N =	no
S =	D.Lgs n°42 /04

<i>Permanenza caratteri formali</i>	1 +
<i>Tipologia architettonica storica</i>	6 +
<i>Epoca di costruzione</i>	8 =
Punteggio	15
Categoria Piano	R2



Comune di Altopiano della Vigolana
VIGOLO VATTARO

SCHEDATURA EDIFICI DEL CENTRO STORICO
SETTEMBRE 2020

Numero scheda : V064

P.ED. : 456

Comune Catastale:

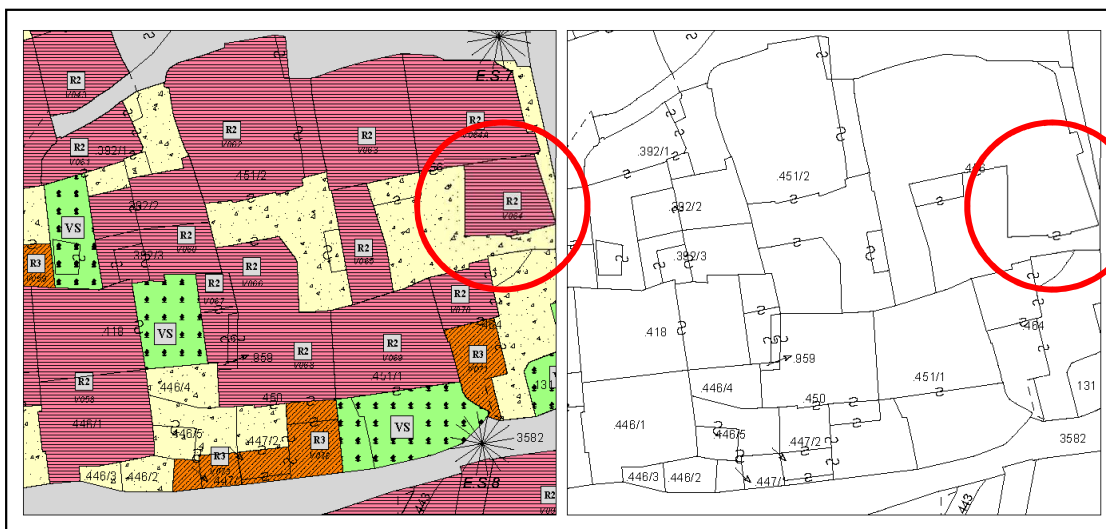
Vigolo Vattaro

Località:

Vigolo Vattaro

Categoria Piano:

R2



Estratto PRG – Scala 1:500

Estratto mappa – Scala 1:500

architettofulviobertoluzza

via s. Pietra, 10 – 38122 – Trento – studiobertoluzza@gmail.com



Comune di Altopiano della Vigolana
VIGOLO VATTARO

SCHEDATURA EDIFICI DEL CENTRO STORICO
SETTEMBRE 2020

Numero scheda : V064

P.ED. : 456

Data rilievo: 2017

Rilevatore: Arch. Fulvio Bertoluzza

Tipologia funzionale

A

- A = edificio prevalentemente residenziale
B = edificio produttivo
C = edificio speciale
D = stalla
E = baita
F = malga
G = chiesa
H = rustico
I = fontana
L = legnaia
M = municipio
N = magazzino
O = albergo
P = cabina elettrica
Q = edificio commerciale
R = castello
S = tettoia
T = garage
U = accesso

Tipologia
architettonica storica

6

- 0 = Nessuna definizione
4 = Bassa definizione
6 = Media definizione
8 = Alta definizione

Degrado

C

- A = Nullo
B = Medio
C = Elevato

Permanenza
caratteri formali

2

- Volumetrici originali: 1
Costruttivo: 1
Complementari: 0
Decorativi: 0

Materiali utilizzati:

Copertura: tegola marsigliese
Edificio : intonaco
Spazi di pertinenza: cortile interno

Colore: marrone scuro
Colore: grigio
Tipologia: giardino - pavimentato

Sopraelevazione ai sensi Art. 105 L.P. 15: POSSIBILE

Epoca di costruzione

8

- 4 = posteriore al 1939
6 = tra il 1860 e il 1939
8 = anteriore al 1860

Spazi di pertinenza

B

- A = alta qualità
B = media qualità
C = bassa qualità

Grado di utilizzo

B

- A = utilizzato
B = sottoutilizzato
C = in stato di abbandono

Vincoli legislativi

N

- N = no
S = D.Lgs n°42 /04

Permanenza caratteri formali 2 +
Tipologia architettonica storica 6 +
Epoca di costruzione 8 =
Punteggio 16
Categoria Piano R2



Comune di Altopiano della Vigolana
VIGOLO VATTARO

Numero scheda : V064A

SCHEDATURA EDIFICI DEL CENTRO STORICO
SETTEMBRE 2020

P.ED. : 456

Comune Catastale:

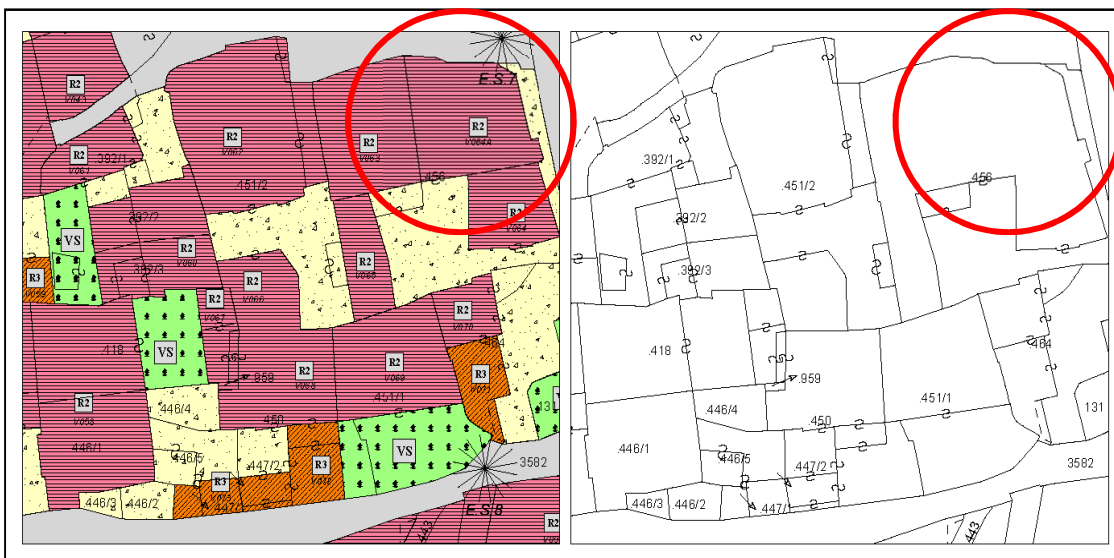
Vigolo Vattaro

Località:

Vigolo Vattaro

Categoria Piano:

R2



Estratto PRG – Scala 1:500

Estratto mappa – Scala 1:500

architettofulviobertoluzza

via s. Pietra, 10 – 38122 - Trento - studiobertoluzza@gmail.com



Comune di Altopiano della Vigolana
VIGOLO VATTARO

SCHEDATURA EDIFICI DEL CENTRO STORICO
SETTEMBRE 2020

Numero scheda : V064A

P.ED. : 456

Data rilievo: 2017

Rilevatore: Arch. Fulvio Bertoluzza

Tipologia funzionale

A

- A = edificio prevalentemente residenziale
B = edificio produttivo
C = edificio speciale
D = stalla
E = baita
F = malga
G = chiesa
H = rustico
I = fontana
L = legnaia
M = municipio
N = magazzino
O = albergo
P = cabina elettrica
Q = edificio commerciale
R = castello
S = tettoia
T = garage
U = accesso

Tipologia
architettonica storica

6

- 0 = Nessuna definizione
4 = Bassa definizione
6 = Media definizione
8 = Alta definizione

Degrado

A

- A = Nullo
B = Medio
C = Elevato

Permanenza
caratteri formali

2

- Volumetrici originali: 1
Costruttivo: 1
Complementari: 0
Decorativi: 0

Materiali utilizzati:

Copertura: tegola coppo
Edificio : intonaco

Colore: mattone
Colore: bianco

Sopraelevazione ai sensi Art. 105 L.P. 15: POSSIBILE

Epoca di costruzione

8

- 4 = posteriore al 1939
6 = tra il 1860 e il 1939
8 = anteriore al 1860

Spazi di pertinenza

B

- A = alta qualità
B = media qualità
C = bassa qualità

Grado di utilizzo

A

- A = utilizzato
B = sottoutilizzato
C = in stato di abbandono

Vincoli legislativi

N

- N = no
S = D.Lgs n°42 /04

Permanenza caratteri formali 2 +
Tipologia architettonica storica 6 +
Epoca di costruzione 8 =
Punteggio 16
Categoria Piano R2



Comune di Altopiano della Vigolana
VIGOLO VATTARO

SCHEDATURA EDIFICI DEL CENTRO STORICO
SETTEMBRE 2020

Numero scheda : V065

P.ED. : 456

Comune Catastale:

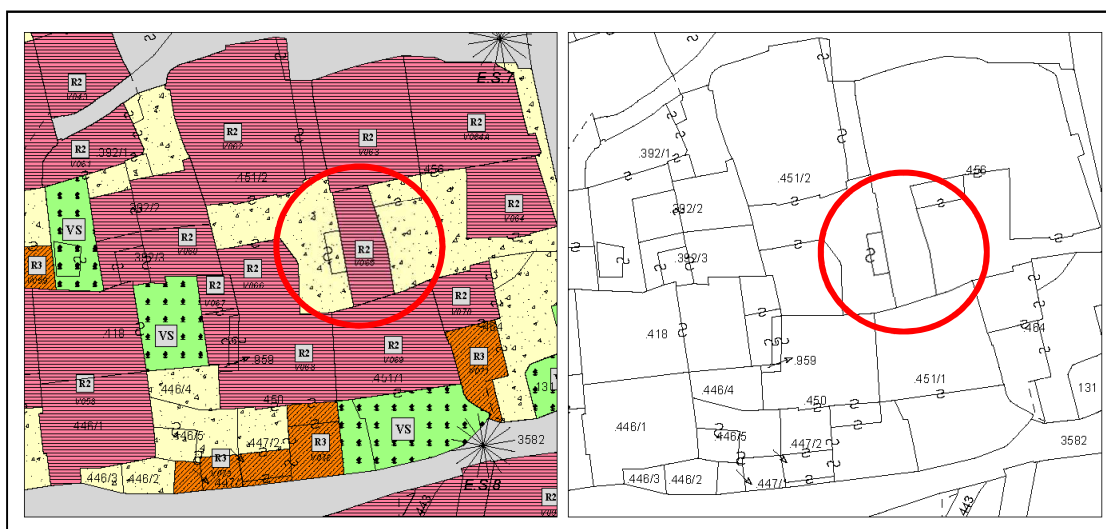
Vigolo Vattaro

Località:

Vigolo Vattaro

Categoria Piano:

R2



Estratto PRG – Scala 1:500

Estratto mappa – Scala 1:500

architettofulviobertoluzza

via s. Pietra, 10 – 38122 – Trento – studiobertoluzza@gmail.com



Comune di Altopiano della Vigolana
VIGOLO VATTARO

SCHEDATURA EDIFICI DEL CENTRO STORICO
SETTEMBRE 2020

Numero scheda : V065

P.ED. : 456

Data rilievo: 2017

Rilevatore: Arch. Fulvio Bertoluzza

Tipologia funzionale

A

A =	edificio prevalentemente residenziale
B =	edificio produttivo
C =	edificio speciale
D =	stalla
E =	baita
F =	malga
G =	chiesa
H =	rustico
I =	fontana
L =	legnaia
M =	municipio
N =	magazzino
O =	albergo
P =	cabina elettrica
Q =	edificio commerciale
R =	castello
S =	tettoia
T =	garage
U =	accesso

Tipologia
architettonica storica

6

0 =	Nessuna definizione
4 =	Bassa definizione
6 =	Media definizione
8 =	Alta definizione

Degrado

C

A =	Nulla
B =	Medio
C =	Elevato

Permanenza
caratteri formali

1

Volumetrici originali:	1
Costruttivo:	0
Complementari:	0
Decorativi:	0

Materiali utilizzati:

Copertura: tegola marsigliese
Edificio : intonaco
Spazi di pertinenza: cortile

Colore: mattone
Colore: grigio
Tipologia: pavimentato

Sopraelevazione ai sensi Art. 105 L.P. 15: POSSIBILE

Epoca di costruzione

8

4 =	posteriore al 1939
6 =	tra il 1860 e il 1939
8 =	anteriore al 1860

Spazi di pertinenza

C

A =	alta qualità
B =	media qualità
C =	bassa qualità

Grado di utilizzo

C

A =	utilizzato
B =	sottoutilizzato
C =	in stato di abbandono

Vincoli legislativi

N

N = no
S = D.Lgs n°42 /04

Permanenza caratteri formali	1 +
Tipologia architettonica storica	6 +
Epoca di costruzione	8 =
Punteggio	15
Categoria Piano	R2



Comune di Altopiano della Vigolana
VIGOLO VATTARO

Numero scheda : V066

SCHEDATURA EDIFICI DEL CENTRO STORICO
SETTEMBRE 2020

P.ED. : 451/2

Comune Catastale:

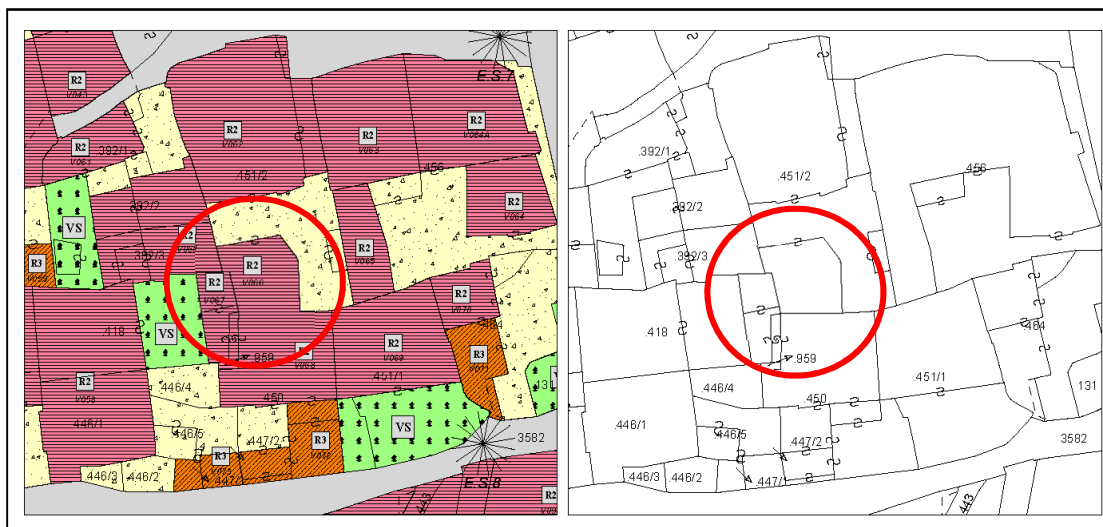
Vigolo Vattaro

Località:

Vigolo Vattaro

Categoria Piano:

R2



Estratto PRG – Scala 1:500

Estratto mappa – Scala 1:500

architettofulviobertoluzza

via s. Pietra, 10 – 38122 – Trento – studiobertoluzza@gmail.com



Comune di Altopiano della Vigolana
VIGOLO VATTARO

SCHEDATURA EDIFICI DEL CENTRO STORICO
SETTEMBRE 2020

Numero scheda : V066

P.ED. : 451/2

Data rilievo: 2017

Rilevatore: Arch. Fulvio Bertoluzza

Tipologia funzionale

N

A =	edificio prevalentemente residenziale
B =	edificio produttivo
C =	edificio speciale
D =	stalla
E =	baita
F =	malga
G =	chiesa
H =	rustico
I =	fontana
L =	legnaia
M =	municipio
N =	magazzino
O =	albergo
P =	cabina elettrica
Q =	edificio commerciale
R =	castello
S =	tettoia
T =	garage
U =	accesso

Tipologia
architettonica storica

6

0 =	Nessuna definizione
4 =	Bassa definizione
6 =	Media definizione
8 =	Alta definizione

Degrado

C

A =	Nulla
B =	Medio
C =	Elevato

Permanenza
caratteri formali

3

Volumetrici originali:	1
Costruttivo:	1
Complementari:	1
Decorativi:	0

Materiali utilizzati:

Copertura: tegola cemento
Edificio : intonaco
Spazi di pertinenza: cortile interno

Colore: grigio
Colore: grigio
Tipologia: pavimentato

Sopraelevazione ai sensi Art. 105 L.P. 15: POSSIBILE

Epoca di costruzione

6

4 =	posteriore al 1939
6 =	tra il 1860 e il 1939
8 =	anteriore al 1860

Spazi di pertinenza

B

A =	alta qualità
B =	media qualità
C =	bassa qualità

Grado di utilizzo

C

A =	utilizzato
B =	sottoutilizzato
C =	in stato di abbandono

Vincoli legislativi

N

N = no
S = D.Lgs n°42 /04

Permanenza caratteri formali	3 +
Tipologia architettonica storica	6 +
Epoca di costruzione	6 =
Punteggio	15
Categoria Piano	R2



Comune di Altopiano della Vigolana
VIGOLO VATTARO

Numero scheda : V067

SCHEDATURA EDIFICI DEL CENTRO STORICO
SETTEMBRE 2020

P.ED. : 450

Comune Catastale:

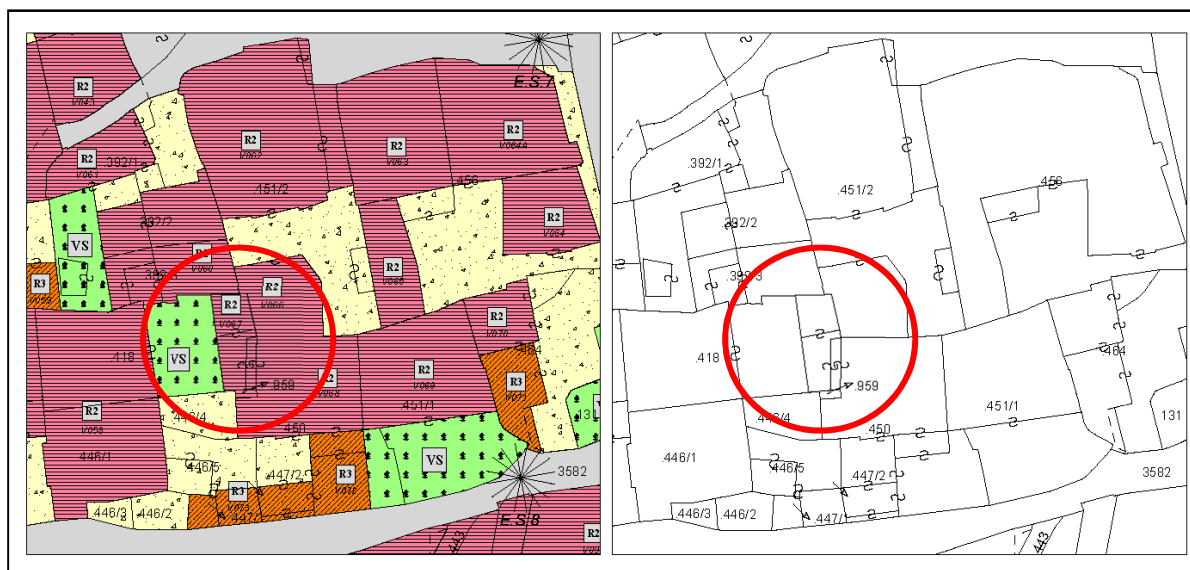
Vigolo Vattaro

Località:

Vigolo Vattaro

Categoria Piano:

R2



Estratto PRG – Scala 1:500

Estratto mappa – Scala 1:500

architettofulviobertoluzza

via s. Pietro, 10 – 38122 – Trento – studiobertoluzza@gmail.com



Comune di Altopiano della Vigolana
VIGOLO VATTARO

SCHEDATURA EDIFICI DEL CENTRO STORICO
SETTEMBRE 2020

Numero scheda : V067

P.ED. : 450

Data rilievo: 2017

Rilevatore: Arch. Fulvio Bertoluzza

Tipologia funzionale

N

A =	edificio prevalentemente residenziale
B =	edificio produttivo
C =	edificio speciale
D =	stalla
E =	baita
F =	malga
G =	chiesa
H =	rustico
I =	fontana
L =	legnaia
M =	municipio
N =	magazzino
O =	albergo
P =	cabina elettrica
Q =	edificio commerciale
R =	castello
S =	tettoia
T =	garage
U =	accesso

Tipologia
architettonica storica

4

0 =	Nessuna definizione
4 =	Bassa definizione
6 =	Media definizione
8 =	Alta definizione

Degrado

C

A =	Nulla
B =	Medio
C =	Elevato

Permanenza
caratteri formali

4

Volumetrici originali:	2
Costruttivo:	2
Complementari:	0
Decorativi:	0

Materiali utilizzati:

Copertura: piana
Edificio : intonaco
Spazi di pertinenza: cortile interno

Colore: lamiera
Colore: grigio – sasso a vista
Tipologia: non pavimentato

Sopraelevazione ai sensi Art. 105 L.P. 15: POSSIBILE

Epoca di costruzione

6

4 =	posteriore al 1939
6 =	tra il 1860 e il 1939
8 =	anteriore al 1860

Spazi di pertinenza

B

A =	alta qualità
B =	media qualità
C =	bassa qualità

Grado di utilizzo

B

A =	utilizzato
B =	sottoutilizzato
C =	in stato di abbandono

Vincoli legislativi

N

N = no
S = D.Lgs n°42 /04

<i>Permanenza caratteri formali</i>	4 +
<i>Tipologia architettonica storica</i>	4 +
<i>Epoca di costruzione</i>	6 =
Punteggio	14
Categoria Piano	R2



Comune di Altopiano della Vigolana
VIGOLO VATTARO

Numero scheda : V068

SCHEDATURA EDIFICI DEL CENTRO STORICO
SETTEMBRE 2020

P.ED. : 450

Comune Catastale:

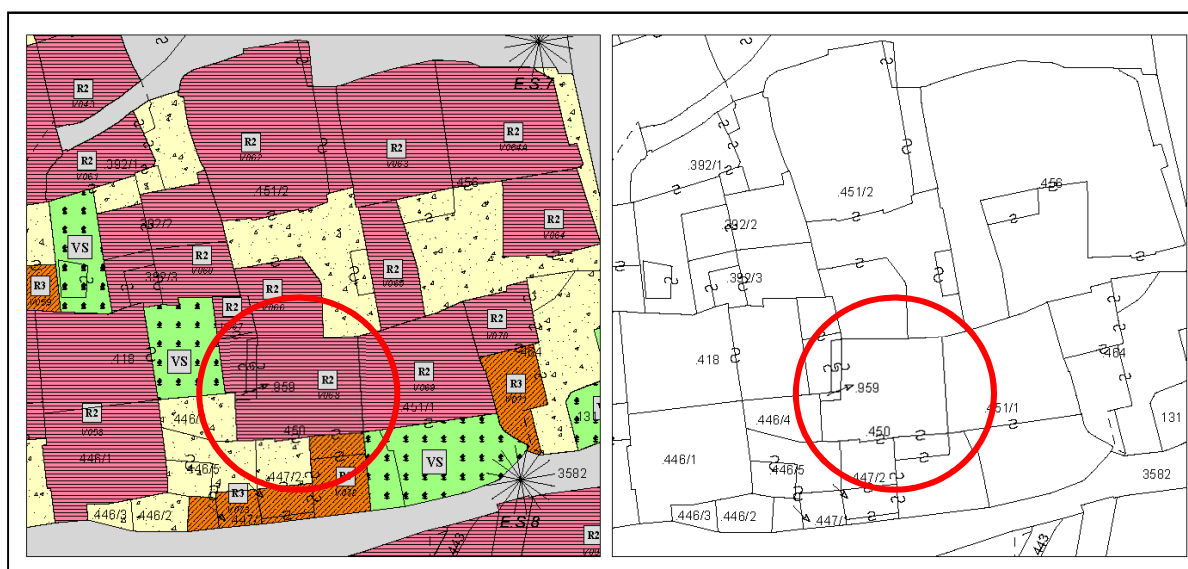
Vigolo Vattaro

Località:

Vigolo Vattaro

Categoria Piano:

R2



Estratto PRG – Scala 1:500

Estratto mappa – Scala 1:500

architettofulviobertoluzza

via s. Pietro, 10 – 38122 - Trento - studiobertoluzza@gmail.com



Comune di Altopiano della Vigolana
VIGOLO VATTARO

SCHEDATURA EDIFICI DEL CENTRO STORICO
SETTEMBRE 2020

Numero scheda : V068

P.ED. : 450

Data rilievo: 2017

Rilevatore: Arch. Fulvio Bertoluzza

Tipologia funzionale

A

A =	edificio prevalentemente residenziale
B =	edificio produttivo
C =	edificio speciale
D =	stalla
E =	baia
F =	malga
G =	chiesa
H =	rustico
I =	fontana
L =	legnaia
M =	municipio
N =	magazzino
O =	albergo
P =	cabina elettrica
Q =	edificio commerciale
R =	castello
S =	tettoia
T =	garage
U =	accesso

Tipologia
architettonica storica

6

0 =	Nessuna definizione
4 =	Bassa definizione
6 =	Media definizione
8 =	Alta definizione

Degrado

A

A =	Nulla
B =	Medio
C =	Elevato

Permanenza
caratteri formali

2

Volumetrici originali:	1
Costruttivo:	1
Complementari:	0
Decorativi:	0

Materiali utilizzati:

Copertura: tegola coppo

Colore: marrone scuro

Edificio : intonaco

Colore: bianco

Spazi di pertinenza: cortile interno

Tipologia: non pavimentato

Sopraelevazione ai sensi Art. 105 L.P. 15: POSSIBILE

Epoca di costruzione

6

4 =	posteriore al 1939
6 =	tra il 1860 e il 1939
8 =	anteriore al 1860

Spazi di pertinenza

B

A =	alta qualità
B =	media qualità
C =	bassa qualità

Grado di utilizzo

A

A =	utilizzato
B =	sottoutilizzato
C =	in stato di abbandono

Vincoli legislativi

N

N =	no
S =	D.Lgs n°42 /04

Permanenza caratteri formali	2 +
Tipologia architettonica storica	6 +
Epoca di costruzione	6 =
Punteggio	14
Categoria Piano	R2



Comune di Altopiano della Vigolana
VIGOLO VATTARO

Numero scheda : V069

SCHEDATURA EDIFICI DEL CENTRO STORICO
SETTEMBRE 2020

P.ED. : 451/1

Comune Catastale:

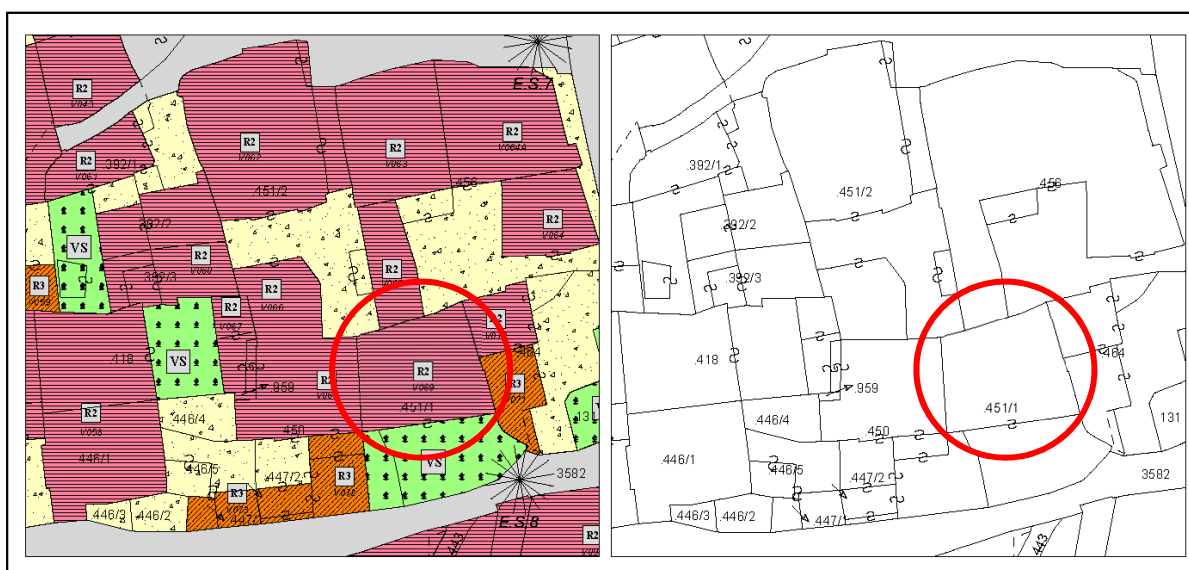
Vigolo Vattaro

Località:

Vigolo Vattaro

Categoria Piano:

R2



Estratto PRG – Scala 1:500

Estratto mappa – Scala 1:500

architettofulviobertoluzza

via s. Pietro, 10 – 38122 - Trento - studiobertoluzza@gmail.com



Comune di Altopiano della Vigolana
VIGOLO VATTARO

SCHEDATURA EDIFICI DEL CENTRO STORICO
SETTEMBRE 2020

Numero scheda : V069

P.ED. : 451/1

Data rilievo: 2017

Rilevatore: Arch. Fulvio Bertoluzza

Tipologia funzionale

A

A =	edificio prevalentemente residenziale
B =	edificio produttivo
C =	edificio speciale
D =	stalla
E =	baita
F =	malga
G =	chiesa
H =	rustico
I =	fontana
L =	legnaia
M =	municipio
N =	magazzino
O =	albergo
P =	cabina elettrica
Q =	edificio commerciale
R =	castello
S =	tettoia
T =	garage
U =	accesso

Tipologia
architettonica storica

6

0 =	Nessuna definizione
4 =	Bassa definizione
6 =	Media definizione
8 =	Alta definizione

Degrado

B

A =	Nulla
B =	Medio
C =	Elevato

Permanenza
caratteri formali

2

Volumetrici originali:	1
Costruttivo:	2
Complementari:	0
Decorativi:	0

Materiali utilizzati:

Copertura: tegola coppo
Edificio : intonaco
Spazi di pertinenza: cortile interno

Colore: marrone scuro
Colore: bianco - grigio
Tipologia: pavimentato

Sopraelevazione ai sensi Art. 105 L.P. 15: POSSIBILE

Epoca di costruzione

6

4 =	posteriore al 1939
6 =	tra il 1860 e il 1939
8 =	anteriore al 1860

Spazi di pertinenza

B

A =	alta qualità
B =	media qualità
C =	bassa qualità

Grado di utilizzo

B

A =	utilizzato
B =	sottoutilizzato
C =	in stato di abbandono

Vincoli legislativi

N

N =	no
S =	D.Lgs n°42 /04

<i>Permanenza caratteri formali</i>	2 +
<i>Tipologia architettonica storica</i>	6 +
<i>Epoca di costruzione</i>	6 =
Punteggio	14
Categoria Piano	R2



Comune di Altopiano della Vigolana
VIGOLO VATTARO

Numero scheda : V070

SCHEDATURA EDIFICI DEL CENTRO STORICO
SETTEMBRE 2020

P.ED. : 464

Comune Catastale:

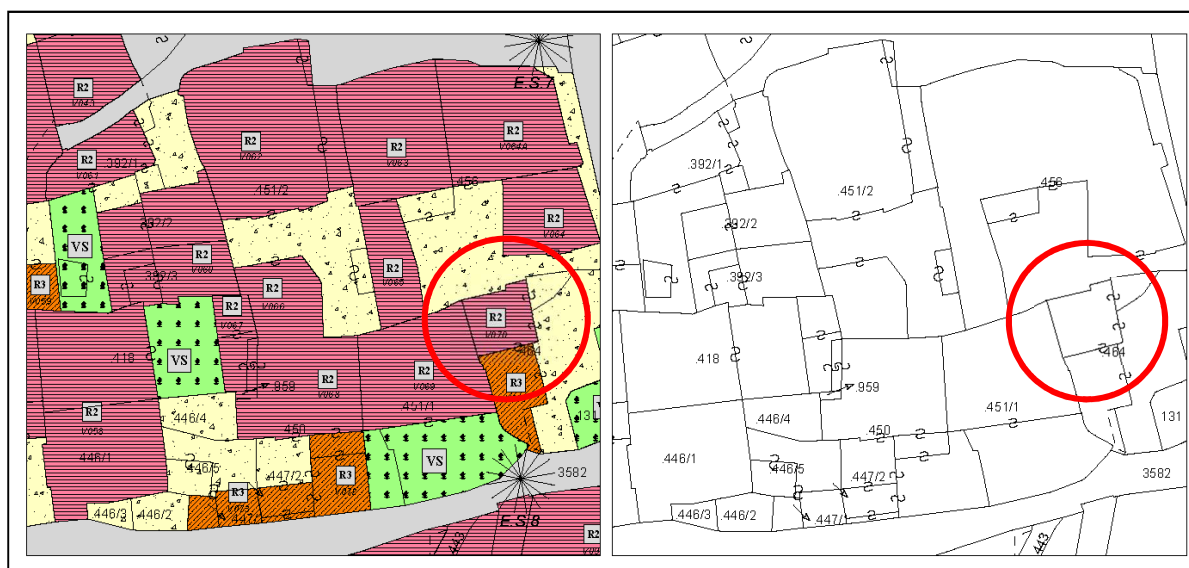
Vigolo Vattaro

Località:

Vigolo Vattaro

Categoria Piano:

R2



Estratto PRG – Scala 1:500

Estratto mappa – Scala 1:500

architettofulviobertoluzza

via s. Pietro, 10 – 38122 - Trento - studiobertoluzza@gmail.com



Comune di Altopiano della Vigolana
VIGOLO VATTARO

SCHEDATURA EDIFICI DEL CENTRO STORICO
SETTEMBRE 2020

Numero scheda : V070

P.ED. : 464

Data rilievo: 2017

Rilevatore: Arch. Fulvio Bertoluzza

Tipologia funzionale

A

A =	edificio prevalentemente residenziale
B =	edificio produttivo
C =	edificio speciale
D =	stalla
E =	baita
F =	malga
G =	chiesa
H =	rustico
I =	fontana
L =	legnaia
M =	municipio
N =	magazzino
O =	albergo
P =	cabina elettrica
Q =	edificio commerciale
R =	castello
S =	tettoia
T =	garage
U =	accesso

Tipologia
architettonica storica

6

0 =	Nessuna definizione
4 =	Bassa definizione
6 =	Media definizione
8 =	Alta definizione

Degrado

A

A =	Nulla
B =	Medio
C =	Elevato

Permanenza
caratteri formali

2

Volumetrici originali:	1
Costruttivo:	1
Complementari:	0
Decorativi:	0

Materiali utilizzati:

Copertura: tegola coppo

Colore: mattone

Edificio : intonaco

Colore: giallo ocre

Spazi di pertinenza: cortile interno

Tipologia: pavimentato

Sopraelevazione ai sensi Art. 105 L.P. 15: POSSIBILE

Epoca di costruzione

6

4 =	posteriore al 1939
6 =	tra il 1860 e il 1939
8 =	anteriore al 1860

Spazi di pertinenza

A

A =	alta qualità
B =	media qualità
C =	bassa qualità

Grado di utilizzo

A

A =	utilizzato
B =	sottoutilizzato
C =	in stato di abbandono

Vincoli legislativi

N

N =	no
S =	D.Lgs n°42 /04

Permanenza caratteri formali	2 +
Tipologia architettonica storica	6 +
Epoca di costruzione	6 =
Punteggio	14
Categoria Piano	R2



Comune di Altopiano della Vigolana
VIGOLO VATTARO

Numero scheda : V071

SCHEDATURA EDIFICI DEL CENTRO STORICO
SETTEMBRE 2020

P.ED. : 464

Comune Catastale:

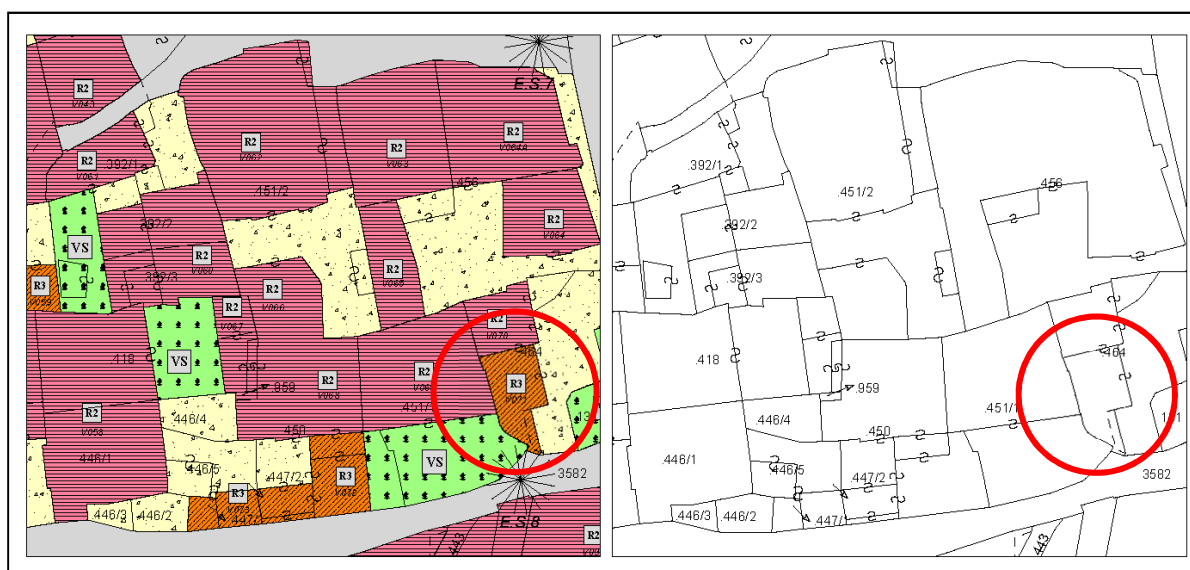
Vigolo Vattaro

Località:

Vigolo Vattaro

Categoria Piano:

R3



Estratto PRG – Scala 1:500

Estratto mappa – Scala 1:500

architettofulviobertoluzza

via s. Pietro, 10 – 38122 – Trento – studiobertoluzza@gmail.com



Comune di Altopiano della Vigolana
VIGOLO VATTARO

SCHEDATURA EDIFICI DEL CENTRO STORICO
SETTEMBRE 2020

Numero scheda : V071

P.ED. : 464

Data rilievo: 2017

Rilevatore: Arch. Fulvio Bertoluzza

Tipologia funzionale

S

A =	edificio prevalentemente residenziale
B =	edificio produttivo
C =	edificio speciale
D =	stalla
E =	baia
F =	malga
G =	chiesa
H =	rustico
I =	fontana
L =	legnaia
M =	municipio
N =	magazzino
O =	albergo
P =	cabina elettrica
Q =	edificio commerciale
R =	castello
S =	tettoia
T =	garage
U =	accesso

Tipologia
architettonica storica

4

0 =	Nessuna definizione
4 =	Bassa definizione
6 =	Media definizione
8 =	Alta definizione

Degrado

A

A =	Nulla
B =	Medio
C =	Elevato

Permanenza
caratteri formali

1

Volumetrici originali:	1
Costruttivo:	0
Complementari:	0
Decorativi:	0

Materiali utilizzati:

Copertura: tegola coppo
Edificio : intonaco
Spazi di pertinenza: cortile interno

Colore: marrone scuro
Colore: bianco
Tipologia: giardino - pavimentato

Sopraelevazione ai sensi Art. 105 L.P. 15: POSSIBILE

Epoca di costruzione

4

4 =	posteriore al 1939
6 =	tra il 1860 e il 1939
8 =	anteriore al 1860

Spazi di pertinenza

B

A =	alta qualità
B =	media qualità
C =	bassa qualità

Grado di utilizzo

A

A =	utilizzato
B =	sottoutilizzato
C =	in stato di abbandono

Vincoli legislativi

N

N =	no
S =	D.Lgs n°42 /04

Permanenza caratteri formali	1 +
Tipologia architettonica storica	4 +
Epoca di costruzione	4 =
Punteggio	9
Categoria Piano	R3



Comune di Altopiano della Vigolana
VIGOLO VATTARO

Numero scheda : V072

SCHEDATURA EDIFICI DEL CENTRO STORICO
SETTEMBRE 2020

P.ED. : 447/2

Comune Catastale:

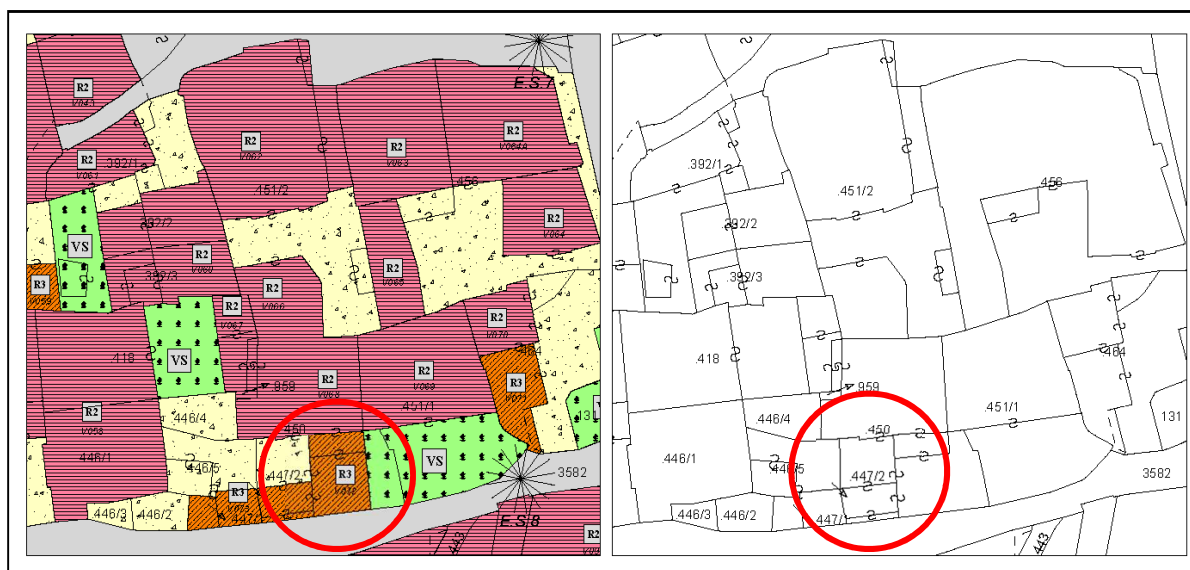
Vigolo Vattaro

Località:

Vigolo Vattaro

Categoria Piano:

R3



Estratto PRG – Scala 1:500

Estratto mappa – Scala 1:500

architettofulviobertoluzza

via s. Pietro, 10 – 38122 - Trento - studiobertoluzza@gmail.com



Comune di Altopiano della Vigolana
VIGOLO VATTARO

SCHEDATURA EDIFICI DEL CENTRO STORICO
SETTEMBRE 2020

Numero scheda : V072

P.ED. : 447/2

Data rilievo: 2017

Rilevatore: Arch. Fulvio Bertoluzza

Tipologia funzionale

A

- A = edificio prevalentemente residenziale
B = edificio produttivo
C = edificio speciale
D = stalla
E = baita
F = malga
G = chiesa
H = rustico
I = fontana
L = legnaia
M = municipio
N = magazzino
O = albergo
P = cabina elettrica
Q = edificio commerciale
R = castello
S = tettoia
T = garage
U = accesso

Tipologia
architettonica storica

4

- 0 = Nessuna definizione
4 = Bassa definizione
6 = Media definizione
8 = Alta definizione

Degrado

C

- A = Nullo
B = Medio
C = Elevato

Permanenza
caratteri formali

1

- Volumetrici originali: 1
Costruttivo: 0
Complementari: 0
Decorativi: 0

Materiali utilizzati:

Copertura: tegola cemento
Edificio : intonaco

Colore: grigio
Colore: grigio

Sopraelevazione ai sensi Art. 105 L.P. 15: POSSIBILE

Epoca di costruzione

6

- 4 = posteriore al 1939
6 = tra il 1860 e il 1939
8 = anteriore al 1860

Spazi di pertinenza

B

- A = alta qualità
B = media qualità
C = bassa qualità

Grado di utilizzo

C

- A = utilizzato
B = sottoutilizzato
C = in stato di abbandono

Vincoli legislativi

N

- N = no
S = D.Lgs n°42 /04

Permanenza caratteri formali 1 +
Tipologia architettonica storica 4 +
Epoca di costruzione 6 =
Punteggio 11
Categoria Piano R3



Comune di Altopiano della Vigolana
VIGOLO VATTARO

SCHEDATURA EDIFICI DEL CENTRO STORICO
SETTEMBRE 2020

Numero scheda : V073

P.ED. : 447/1

Comune Catastale:

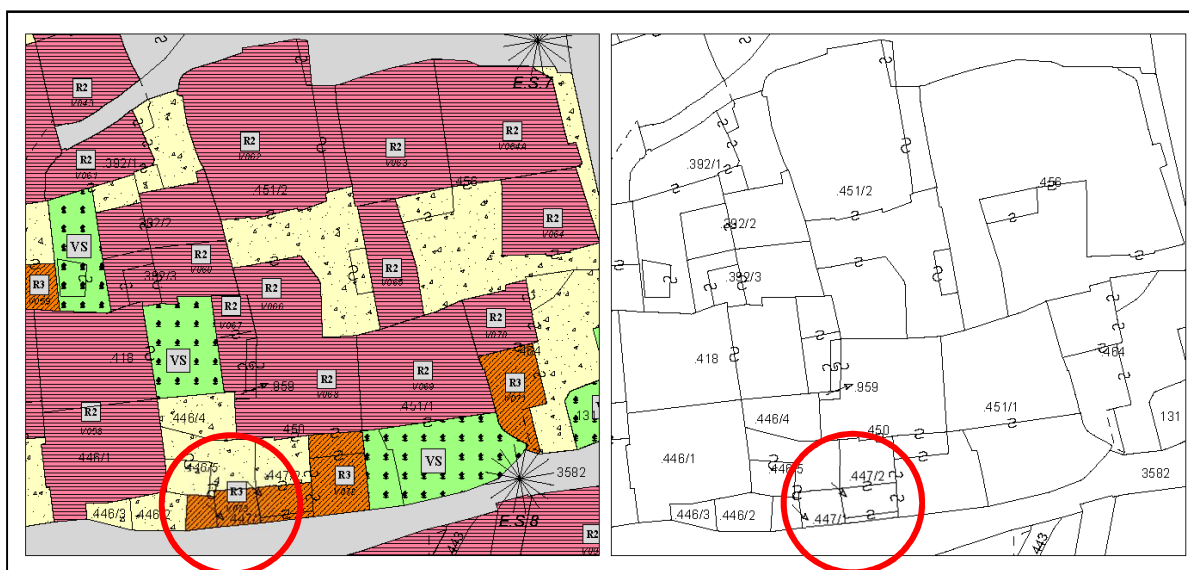

Vigolo Vattaro

Località:

Vigolo Vattaro

Categoria Piano:

R3



Estratto PRG – Scala 1:500

Estratto mappa – Scala 1:500

architettofulviobertoluzza

via s. Pietro, 10 – 38122 - Trento - studiobertoluzza@gmail.com



Comune di Altopiano della Vigolana
VIGOLO VATTARO

SCHEDATURA EDIFICI DEL CENTRO STORICO
SETTEMBRE 2020

Numero scheda : V073

P.ED. : 447/1

Data rilievo: 2017

Rilevatore: Arch. Fulvio Bertoluzza

Tipologia funzionale

A

A =	edificio prevalentemente residenziale
B =	edificio produttivo
C =	edificio speciale
D =	stalla
E =	baita
F =	malga
G =	chiesa
H =	rustico
I =	fontana
L =	legnaia
M =	municipio
N =	magazzino
O =	albergo
P =	cabina elettrica
Q =	edificio commerciale
R =	castello
S =	tettoia
T =	garage
U =	accesso

Tipologia
architettonica storica

4

0 =	Nessuna definizione
4 =	Bassa definizione
6 =	Media definizione
8 =	Alta definizione

Degrado

C

A =	Nulla
B =	Medio
C =	Elevato

Permanenza
caratteri formali

2

Volumetrici originali:	1
Costruttivo:	0
Complementari:	0
Decorativi:	1

Materiali utilizzati:

Copertura: tegola cemento
Edificio : intonaco
Spazi di pertinenza: cortile interno

Colore: grigio
Colore: grigio – mattoni a vista
Tipologia: non pavimentato

Sopraelevazione ai sensi Art. 105 L.P. 15: POSSIBILE

Epoca di costruzione

6

4 =	posteriore al 1939
6 =	tra il 1860 e il 1939
8 =	anteriore al 1860

Spazi di pertinenza

B

A =	alta qualità
B =	media qualità
C =	bassa qualità

Grado di utilizzo

C

A =	utilizzato
B =	sottoutilizzato
C =	in stato di abbandono

Vincoli legislativi

N

N =	no
S =	D.Lgs n°42 /04

<i>Permanenza caratteri formali</i>	2 +
<i>Tipologia architettonica storica</i>	4 +
<i>Epoca di costruzione</i>	6 =
Punteggio	12
Categoria Piano	R3



Comune di Altopiano della Vigolana
VIGOLO VATTARO

SCHEDATURA EDIFICI DEL CENTRO STORICO
SETTEMBRE 2020

Numero scheda : V074

P.ED. : 352

Comune Catastale:

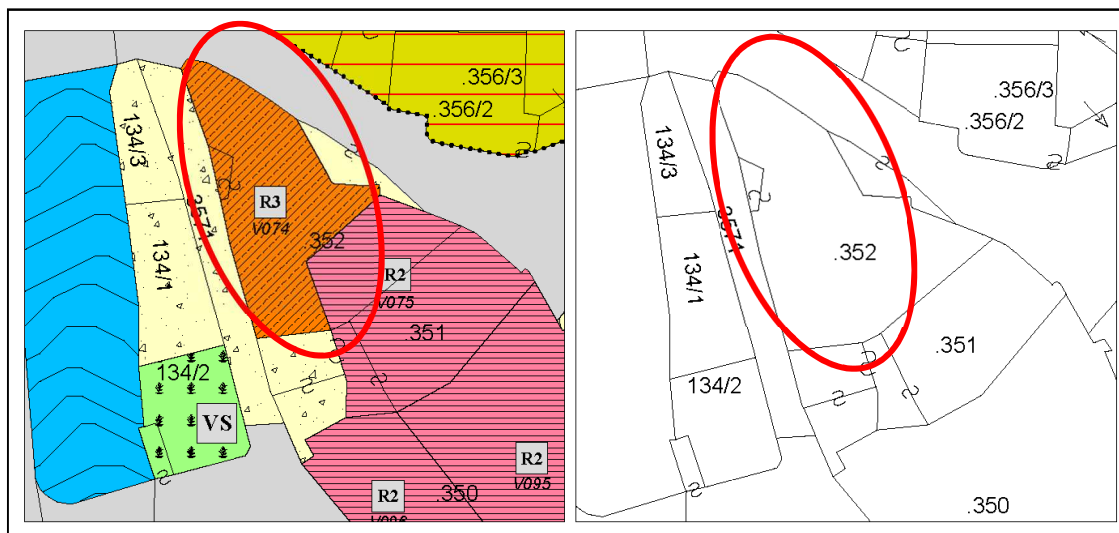
Vigolo Vattaro

Località:

Vigolo Vattaro

Categoria Piano:

R3



Estratto PRG – Scala 1:500

Estratto mappa – Scala 1:500



Comune di Altopiano della Vigolana
VIGOLO VATTARO

SCHEDATURA EDIFICI DEL CENTRO STORICO
SETTEMBRE 2020

Numero scheda : V074

P.ED. : 352

Data rilievo: 2017

Rilevatore: Arch. Fulvio Bertoluzza

Tipologia funzionale

A

A =	edificio prevalentemente residenziale
B =	edificio produttivo
C =	edificio speciale
D =	stalla
E =	baita
F =	malga
G =	chiesa
H =	rustico
I =	fontana
L =	legnaia
M =	municipio
N =	magazzino
O =	albergo
P =	cabina elettrica
Q =	edificio commerciale
R =	castello
S =	tettoia
T =	garage
U =	accesso

Tipologia
architettonica storica

6

0 =	Nessuna definizione
4 =	Bassa definizione
6 =	Media definizione
8 =	Alta definizione

Degrado

A

A =	Nulla
B =	Medio
C =	Elevato

Permanenza
caratteri formali

1

Volumetrici originali:	1
Costruttivo:	1
Complementari:	0
Decorativi:	0

Materiali utilizzati:

Copertura: tegola coppo

Colore: marrone scuro

Edificio : intonaco

Colore: vaniglia chiaro

Spazi di pertinenza: cortile interno

Tipologia: non pavimentato

Sopraelevazione ai sensi Art. 105 L.P. 15: POSSIBILE

Epoca di costruzione

6

4 =	posteriore al 1939
6 =	tra il 1860 e il 1939
8 =	anteriore al 1860

Spazi di pertinenza

B

A =	alta qualità
B =	media qualità
C =	bassa qualità

Grado di utilizzo

A

A =	utilizzato
B =	sottoutilizzato
C =	in stato di abbandono

Vincoli legislativi

N

N =	no
S =	D.Lgs n°42 /04

Permanenza caratteri formali	1 +
Tipologia architettonica storica	6 +
Epoca di costruzione	6 =
Punteggio	13
Categoria Piano	R3



Comune di Altopiano della Vigolana
VIGOLO VATTARO

Numero scheda : V075

SCHEDATURA EDIFICI DEL CENTRO STORICO
SETTEMBRE 2020

P.ED. : 351

Comune Catastale:

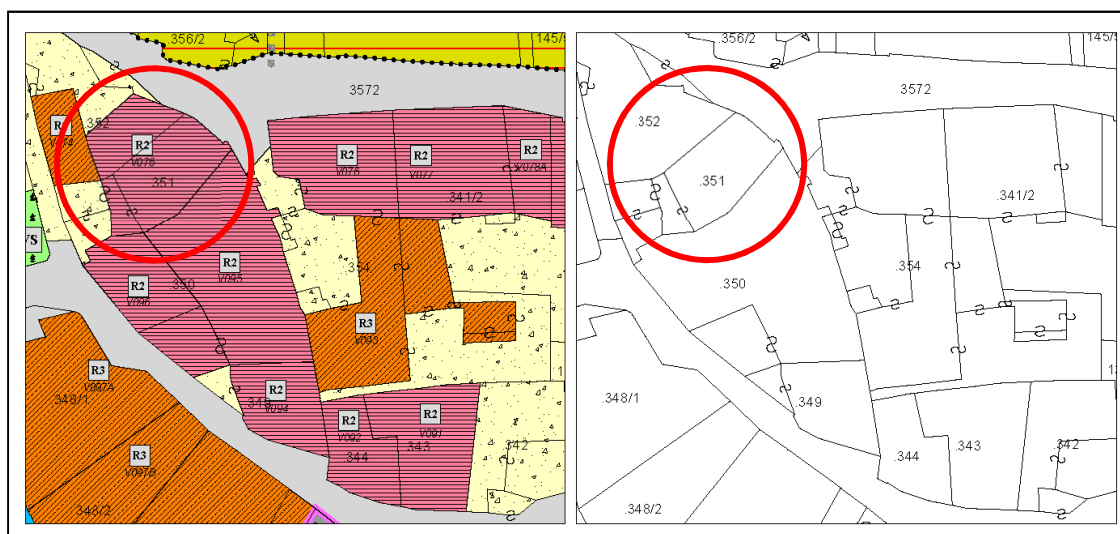
Vigolo Vattaro

Località:

Vigolo Vattaro

Categoria Piano:

R2



Estratto PRG – Scala 1:500

Estratto mappa – Scala 1:500

architettofulviobertoluzza

via s. Pietro, 10 – 38122 – Trento – studiobertoluzza@gmail.com



Comune di Altopiano della Vigolana
VIGOLO VATTARO

SCHEDATURA EDIFICI DEL CENTRO STORICO
SETTEMBRE 2020

Numero scheda : V075

P.ED. : 351

Data rilievo: 2017

Rilevatore: Arch. Fulvio Bertoluzza

Tipologia funzionale

A

- A = edificio prevalentemente residenziale
B = edificio produttivo
C = edificio speciale
D = stalla
E = baita
F = malga
G = chiesa
H = rustico
I = fontana
L = legnaia
M = municipio
N = magazzino
O = albergo
P = cabina elettrica
Q = edificio commerciale
R = castello
S = tettoia
T = garage
U = accesso

Tipologia
architettonica storica

6

- 0 = Nessuna definizione
4 = Bassa definizione
6 = Media definizione
8 = Alta definizione

Degrado

B

- A = Nullo
B = Medio
C = Elevato

Permanenza
caratteri formali

2

- Volumetrici originali: 1
Costruttivo: 1
Complementari: 0
Decorativi: 0

Materiali utilizzati:

Copertura: tegola coppo
Edificio : intonaco

Colore: marrone scuro
Colore: grigio

Sopraelevazione ai sensi Art. 105 L.P. 15: POSSIBILE

Epoca di costruzione

6

- 4 = posteriore al 1939
6 = tra il 1860 e il 1939
8 = anteriore al 1860

Spazi di pertinenza

B

- A = alta qualità
B = media qualità
C = bassa qualità

Grado di utilizzo

A

- A = utilizzato
B = sottoutilizzato
C = in stato di abbandono

Vincoli legislativi

N

- N = no
S = D.Lgs n°42 /04

Permanenza caratteri formali 2 +
Tipologia architettonica storica 6 +
Epoca di costruzione 6 =
Punteggio 14
Categoria Piano R2



Comune di Altopiano della Vigolana
VIGOLO VATTARO

SCHEDATURA EDIFICI DEL CENTRO STORICO
SETTEMBRE 2020

Numero scheda : V076

P.ED. : 354

Comune Catastale:

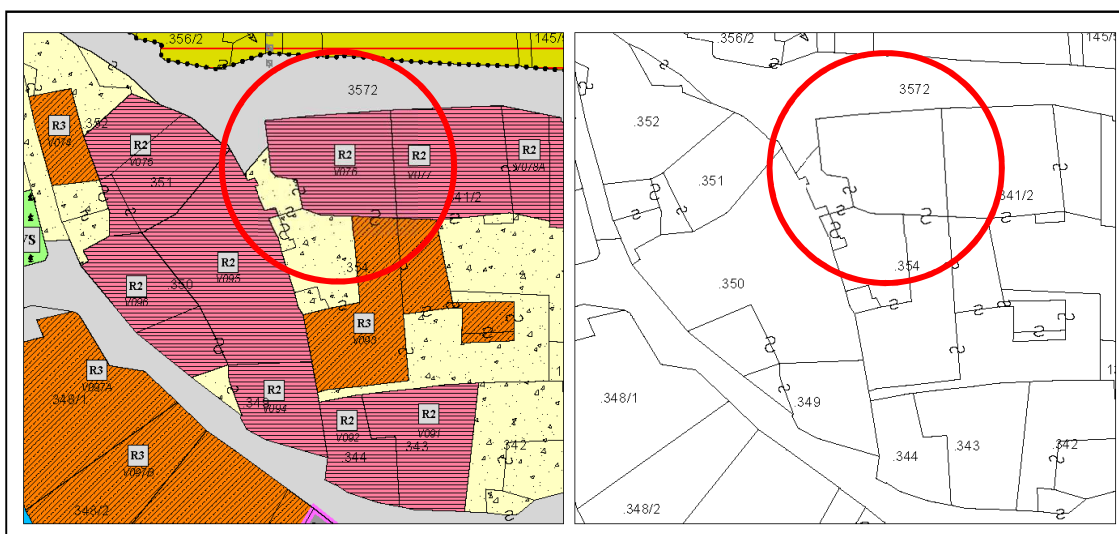
Vigolo Vattaro

Località:

Vigolo Vattaro

Categoria Piano:

R2



Estratto PRG – Scala 1:500

Estratto mappa – Scala 1:500

architettofulviobertoluzza

via s. Pietro, 10 – 38122 – Trento – studiobertoluzza@gmail.com



Comune di Altopiano della Vigolana
VIGOLO VATTARO

SCHEDATURA EDIFICI DEL CENTRO STORICO
SETTEMBRE 2020

Numero scheda : V076

P.ED. : 354

Data rilievo: 2017

Rilevatore: Arch. Fulvio Bertoluzza

Tipologia funzionale

A

A =	edificio prevalentemente residenziale
B =	edificio produttivo
C =	edificio speciale
D =	stalla
E =	baita
F =	malga
G =	chiesa
H =	rustico
I =	fontana
L =	legnaia
M =	municipio
N =	magazzino
O =	albergo
P =	cabina elettrica
Q =	edificio commerciale
R =	castello
S =	tettoia
T =	garage
U =	accesso

Tipologia
architettonica storica

6

0 =	Nessuna definizione
4 =	Bassa definizione
6 =	Media definizione
8 =	Alta definizione

Degrado

A

A =	Nulla
B =	Medio
C =	Elevato

Permanenza
caratteri formali

2

Volumetrici originali:	1
Costruttivo:	1
Complementari:	0
Decorativi:	0

Materiali utilizzati:

Copertura: tegola coppo
Edificio : intonaco

Colore: marrone scuro
Colore: grigio

Sopraelevazione ai sensi Art. 105 L.P. 15: POSSIBILE

Epoca di costruzione

6

4 =	posteriore al 1939
6 =	tra il 1860 e il 1939
8 =	anteriore al 1860

Spazi di pertinenza

B

A =	alta qualità
B =	media qualità
C =	bassa qualità

Grado di utilizzo

A

A =	utilizzato
B =	sottoutilizzato
C =	in stato di abbandono

Vincoli legislativi

N

N =	no
S =	D.Lgs n°42 /04

<i>Permanenza caratteri formali</i>	2 +
<i>Tipologia architettonica storica</i>	6 +
<i>Epoca di costruzione</i>	6 =
Punteggio	14
Categoria Piano	R2



Comune di Altopiano della Vigolana
VIGOLO VATTARO

SCHEDATURA EDIFICI DEL CENTRO STORICO
SETTEMBRE 2020

Numero scheda : V077

P.ED. : 341/2

Comune Catastale:

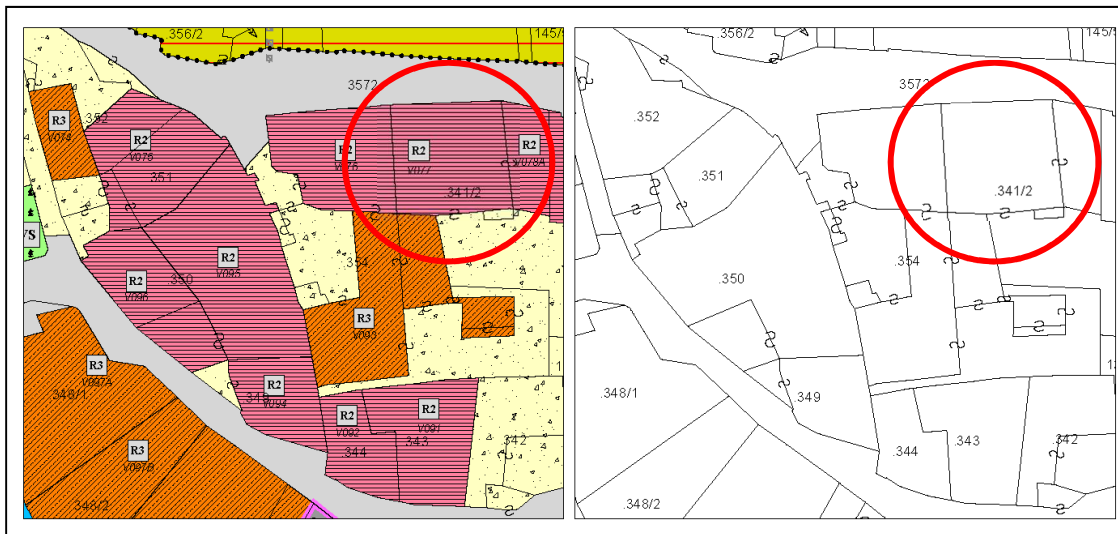
Vigolo Vattaro

Località:

Vigolo Vattaro

Categoria Piano:

R2



Estratto PRG – Scala 1:500

Estratto mappa – Scala 1:500

architettofulviobertoluzza

via s. Pietro, 10 – 38122 - Trento - studiobertoluzza@gmail.com



Comune di Altopiano della Vigolana
VIGOLO VATTARO

SCHEDATURA EDIFICI DEL CENTRO STORICO
SETTEMBRE 2020

Numero scheda : V077

P.ED. : 341/2

Data rilievo: 2017

Rilevatore: Arch. Fulvio Bertoluzza

Tipologia funzionale

A

A =	edificio prevalentemente residenziale
B =	edificio produttivo
C =	edificio speciale
D =	stalla
E =	baita
F =	malga
G =	chiesa
H =	rustico
I =	fontana
L =	legnaia
M =	municipio
N =	magazzino
O =	albergo
P =	cabina elettrica
Q =	edificio commerciale
R =	castello
S =	tettoia
T =	garage
U =	accesso

Tipologia
architettonica storica

6

0 =	Nessuna definizione
4 =	Bassa definizione
6 =	Media definizione
8 =	Alta definizione

Degrado

A

A =	Nulla
B =	Medio
C =	Elevato

Permanenza
caratteri formali

2

Volumetrici originali:	1
Costruttivo:	1
Complementari:	0
Decorativi:	0

Materiali utilizzati:

Copertura: tegola cemento
Edificio : intonaco

Colore: grigio
Colore: grigio

Sopraelevazione ai sensi Art. 105 L.P. 15: POSSIBILE

E' CONSENTITO L'APERTURA DI FINESTRE COME GLI EDIFICI VICINI PER CONSENTIRE IL RISPETTO DEI REQUISITI IGIENICO SANITARI.

Epoca di costruzione

6

4 =	posteriore al 1939
6 =	tra il 1860 e il 1939
8 =	anteriore al 1860

Spazi di pertinenza

B

A =	alta qualità
B =	media qualità
C =	bassa qualità

Grado di utilizzo

C

A =	utilizzato
B =	sottoutilizzato
C =	in stato di abbandono

Vincoli legislativi

N

N = no
S = D.Lgs n°42 /04

<i>Permanenza caratteri formali</i>	2 +
<i>Tipologia architettonica storica</i>	6 +
<i>Epoca di costruzione</i>	6 =
Punteggio	14
Categoria Piano	R2



Comune di Altopiano della Vigolana
VIGOLO VATTARO

SCHEDATURA EDIFICI DEL CENTRO STORICO
SETTEMBRE 2020

Numero scheda : V078

P.ED. : 338

Comune Catastale:

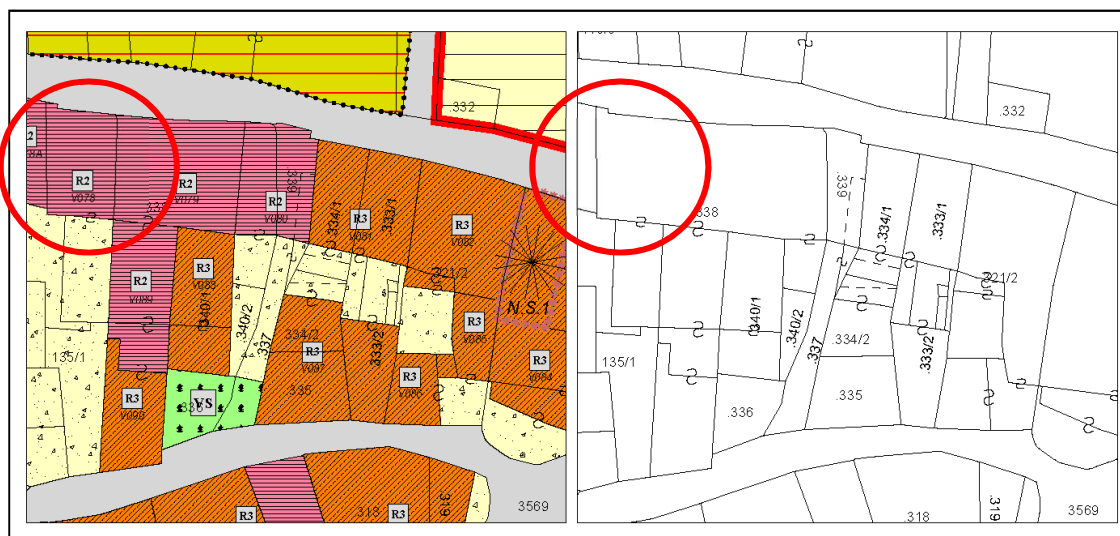
Vigolo Vattaro

Località:

Vigolo Vattaro

Categoria Piano:

R2



Estratto PRG – Scala 1:500

Estratto mappa – Scala 1:500

architettofulviobertoluzza

via s. Pietro, 10 - 38122 - Trento - studiobertoluzza@gmail.com



Comune di Altopiano della Vigolana
VIGOLO VATTARO

SCHEDATURA EDIFICI DEL CENTRO STORICO
SETTEMBRE 2020

Numero scheda : V078

P.ED. : 338

Data rilievo: 2017

Rilevatore: Arch. Fulvio Bertoluzza

Tipologia funzionale

A

A =	edificio prevalentemente residenziale
B =	edificio produttivo
C =	edificio speciale
D =	stalla
E =	baita
F =	malga
G =	chiesa
H =	rustico
I =	fontana
L =	legnaia
M =	municipio
N =	magazzino
O =	albergo
P =	cabina elettrica
Q =	edificio commerciale
R =	castello
S =	tettoia
T =	garage
U =	accesso

Tipologia
architettonica storica

6

0 =	Nessuna definizione
4 =	Bassa definizione
6 =	Media definizione
8 =	Alta definizione

Degrado

A

A =	Nulla
B =	Medio
C =	Elevato

Permanenza
caratteri formali

2

Volumetrici originali:	1
Costruttivo:	1
Complementari:	0
Decorativi:	0

Materiali utilizzati:

Copertura: tegola cemento
Edificio : intonaco

Colore: grigio
Colore: beige

Sopraelevazione ai sensi Art. 105 L.P. 15: POSSIBILE

Epoca di costruzione

6

4 =	posteriore al 1939
6 =	tra il 1860 e il 1939
8 =	anteriore al 1860

Spazi di pertinenza

B

A =	alta qualità
B =	media qualità
C =	bassa qualità

Grado di utilizzo

A

A =	utilizzato
B =	sottoutilizzato
C =	in stato di abbandono

Vincoli legislativi

N

N =	no
S =	D.Lgs n°42 /04

<i>Permanenza caratteri formali</i>	2 +
<i>Tipologia architettonica storica</i>	6 +
<i>Epoca di costruzione</i>	6 =
Punteggio	14
Categoria Piano	R2



Comune di Altopiano della Vigolana
VIGOLO VATTARO

SCHEDATURA EDIFICI DEL CENTRO STORICO
SETTEMBRE 2020

Numero scheda : V078A

P.ED. : 341/2

Comune Catastale:

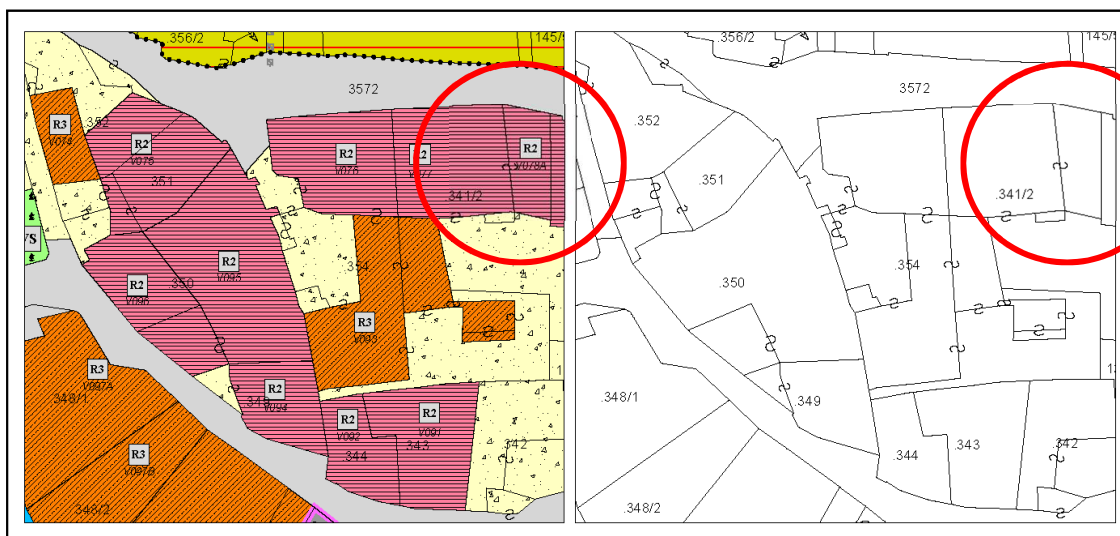
Vigolo Vattaro

Località:

Vigolo Vattaro

Categoria Piano:

R2



Estratto PRG – Scala 1:500

Estratto mappa – Scala 1:500

architettofulviobertoluzza

via s. Pietro, 10 – 38122 - Trento - studiobertoluzza@gmail.com



Comune di Altopiano della Vigolana
VIGOLO VATTARO

SCHEDATURA EDIFICI DEL CENTRO STORICO
SETTEMBRE 2020

Numero scheda : V078A

P.ED. : 341/2

Data rilievo: 2017

Rilevatore: Arch. Fulvio Bertoluzza

Tipologia funzionale

A

A =	edificio prevalentemente residenziale
B =	edificio produttivo
C =	edificio speciale
D =	stalla
E =	baita
F =	malga
G =	chiesa
H =	rustico
I =	fontana
L =	legnaia
M =	municipio
N =	magazzino
O =	albergo
P =	cabina elettrica
Q =	edificio commerciale
R =	castello
S =	tettoia
T =	garage
U =	accesso

Tipologia
architettonica storica

6

0 =	Nessuna definizione
4 =	Bassa definizione
6 =	Media definizione
8 =	Alta definizione

Degrado

A

A =	Nulla
B =	Medio
C =	Elevato

Permanenza
caratteri formali

2

Volumetrici originali:	1
Costruttivo:	1
Complementari:	0
Decorativi:	0

Materiali utilizzati:

Copertura: tegola coppo
Edificio : intonaco

Colore: marrone scuro
Colore: bianco

Sopraelevazione ai sensi Art. 105 L.P. 15: POSSIBILE

Epoca di costruzione

6

4 =	posteriore al 1939
6 =	tra il 1860 e il 1939
8 =	anteriore al 1860

Spazi di pertinenza

B

A =	alta qualità
B =	media qualità
C =	bassa qualità

Grado di utilizzo

A

A =	utilizzato
B =	sottoutilizzato
C =	in stato di abbandono

Vincoli legislativi

N

N =	no
S =	D.Lgs n°42 /04

<i>Permanenza caratteri formali</i>	2 +
<i>Tipologia architettonica storica</i>	6 +
<i>Epoca di costruzione</i>	6 =
Punteggio	14
Categoria Piano	R2



Comune di Altopiano della Vigolana
VIGOLO VATTARO

SCHEDATURA EDIFICI DEL CENTRO STORICO
SETTEMBRE 2020

Numero scheda : V079

P.ED. : 338

Comune Catastale:

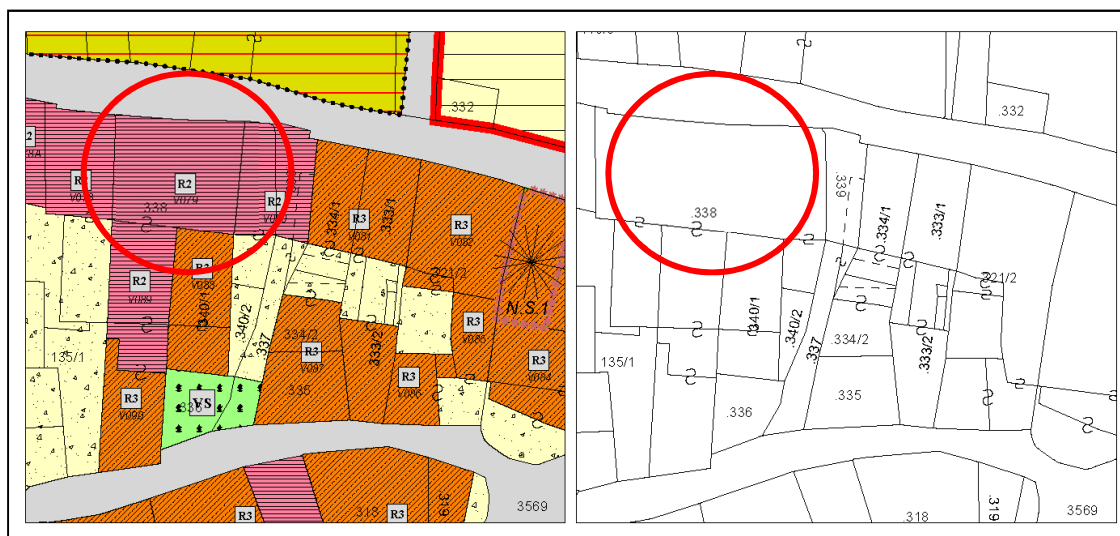
Vigolo Vattaro

Località:

Vigolo Vattaro

Categoria Piano:

R2



Estratto PRG – Scala 1:500

Estratto mappa – Scala 1:500

architettofulviobertoluzza

via s. Pietro, 10 - 38122 - Trento - studiobertoluzza@gmail.com



Comune di Altopiano della Vigolana
VIGOLO VATTARO

SCHEDATURA EDIFICI DEL CENTRO STORICO
SETTEMBRE 2020

Numero scheda : V079

P.ED. : 338

Data rilievo: 2017

Rilevatore: Arch. Fulvio Bertoluzza

Tipologia funzionale

A

- A = edificio prevalentemente residenziale
B = edificio produttivo
C = edificio speciale
D = stalla
E = baita
F = malga
G = chiesa
H = rustico
I = fontana
L = legnaia
M = municipio
N = magazzino
O = albergo
P = cabina elettrica
Q = edificio commerciale
R = castello
S = tettoia
T = garage
U = accesso

Tipologia
architettonica storica

6

- 0 = Nessuna definizione
4 = Bassa definizione
6 = Media definizione
8 = Alta definizione

Degrado

C

- A = Nullo
B = Medio
C = Elevato

Permanenza
caratteri formali

3

- Volumetrici originali: 1
Costruttivo: 1
Complementari: 1
Decorativi: 0

Materiali utilizzati:

Copertura: tegola coppo
Edificio : intonaco

Colore: marrone scuro
Colore: grigio

Sopraelevazione ai sensi Art. 105 L.P. 15: POSSIBILE

Epoca di costruzione

6

- 4 = posteriore al 1939
6 = tra il 1860 e il 1939
8 = anteriore al 1860

Spazi di pertinenza

B

- A = alta qualità
B = media qualità
C = bassa qualità

Grado di utilizzo

C

- A = utilizzato
B = sottoutilizzato
C = in stato di abbandono

Vincoli legislativi

N

- N = no
S = D.Lgs n°42 /04

Permanenza caratteri formali	3 +
Tipologia architettonica storica	6 +
Epoca di costruzione	6 =
Punteggio	15
Categoria Piano	R2



Comune di Altopiano della Vigolana
VIGOLO VATTARO

SCHEDATURA EDIFICI DEL CENTRO STORICO
SETTEMBRE 2020

Numero scheda : V080

P.ED. : 339

Comune Catastale:

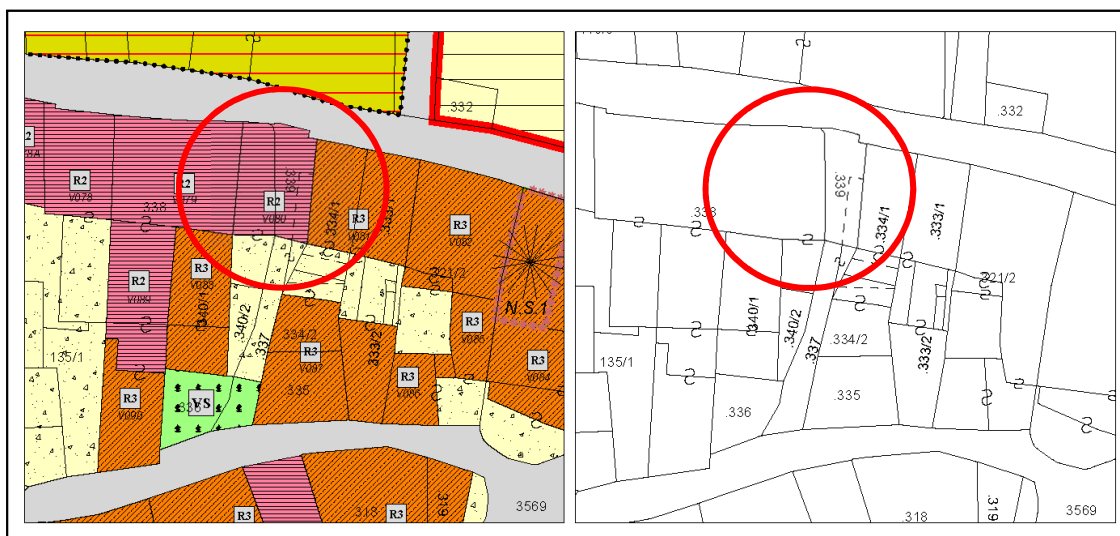
Vigolo Vattaro

Località:

Vigolo Vattaro

Categoria Piano:

R2



Estratto PRG – Scala 1:500

Estratto mappa – Scala 1:500

architettofulviobertoluzza

via s. Pietro, 10 – 38122 – Trento – studiobertoluzza@gmail.com



Comune di Altopiano della Vigolana
VIGOLO VATTARO

SCHEDATURA EDIFICI DEL CENTRO STORICO
SETTEMBRE 2020

Numero scheda : V080

P.ED. : 339

Data rilievo: 2017

Rilevatore: Arch. Fulvio Bertoluzza

Tipologia funzionale

A

- A = edificio prevalentemente residenziale
B = edificio produttivo
C = edificio speciale
D = stalla
E = baita
F = malga
G = chiesa
H = rustico
I = fontana
L = legnaia
M = municipio
N = magazzino
O = albergo
P = cabina elettrica
Q = edificio commerciale
R = castello
S = tettoia
T = garage
U = accesso

Tipologia
architettonica storica

6

- 0 = Nessuna definizione
4 = Bassa definizione
6 = Media definizione
8 = Alta definizione

Degrado

C

- A = Nullo
B = Medio
C = Elevato

Permanenza
caratteri formali

2

- Volumetrici originali: 1
Costruttivo: 1
Complementari: 0
Decorativi: 0

Materiali utilizzati:

Copertura: tegola cotto
Edificio : intonaco

Colore: cotto
Colore: grigio

Sopraelevazione ai sensi Art. 105 L.P. 15: POSSIBILE

Epoca di costruzione

8

- 4 = posteriore al 1939
6 = tra il 1860 e il 1939
8 = anteriore al 1860

Spazi di pertinenza

B

- A = alta qualità
B = media qualità
C = bassa qualità

Grado di utilizzo

C

- A = utilizzato
B = sottoutilizzato
C = in stato di abbandono

Vincoli legislativi

N

- N = no
S = D.Lgs n°42 /04

Permanenza caratteri formali 2 +
Tipologia architettonica storica 6 +
Epoca di costruzione 8 =
Punteggio 16
Categoria Piano R2



Comune di Altopiano della Vigolana
VIGOLO VATTARO

Numero scheda : V081

SCHEDATURA EDIFICI DEL CENTRO STORICO
SETTEMBRE 2020

P.ED. : 333/1

Comune Catastale:

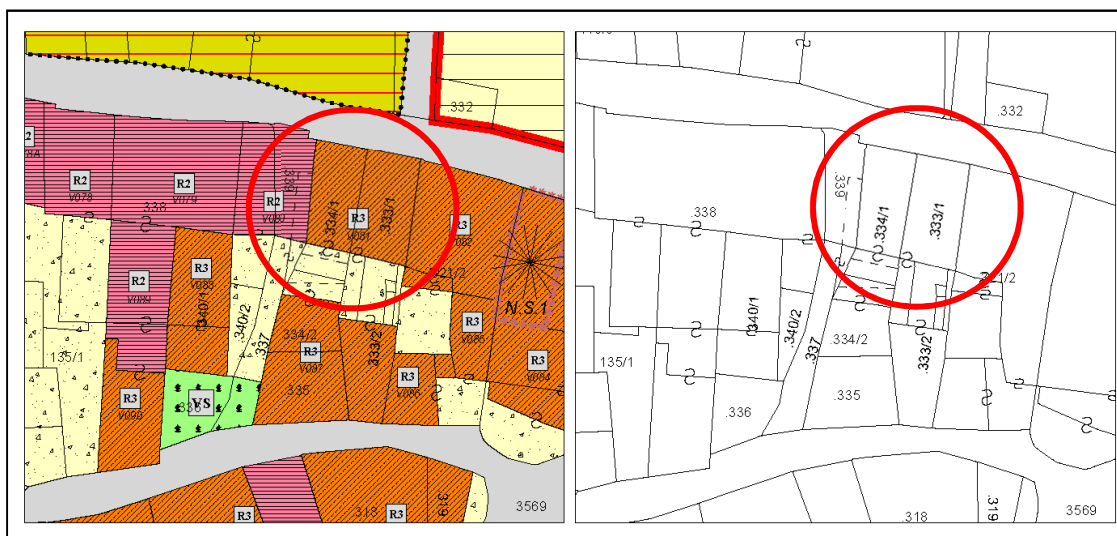
Vigolo Vattaro

Località:

Vigolo Vattaro

Categoria Piano:

R3



Estratto PRG – Scala 1:500

Estratto mappa – Scala 1:500

architettofulviobertoluzza

via s. Pietro, 10 – 38122 - Trento - studiobertoluzza@gmail.com



Comune di Altopiano della Vigolana
VIGOLO VATTARO

SCHEDATURA EDIFICI DEL CENTRO STORICO
SETTEMBRE 2020

Numero scheda : V081

P.ED. : 333/1

Data rilievo: 2017

Rilevatore: Arch. Fulvio Bertoluzza

Tipologia funzionale

A

A =	edificio prevalentemente residenziale
B =	edificio produttivo
C =	edificio speciale
D =	stalla
E =	baita
F =	malga
G =	chiesa
H =	rustico
I =	fontana
L =	legnaia
M =	municipio
N =	magazzino
O =	albergo
P =	cabina elettrica
Q =	edificio commerciale
R =	castello
S =	tettoia
T =	garage
U =	accesso

Tipologia
architettonica storica

6

0 =	Nessuna definizione
4 =	Bassa definizione
6 =	Media definizione
8 =	Alta definizione

Degrado

A

A =	Nulla
B =	Medio
C =	Elevato

Permanenza
caratteri formali

2

Volumetrici originali:	1
Costruttivo:	1
Complementari:	0
Decorativi:	0

Materiali utilizzati:

Copertura: tegola coppo
Edificio : intonaco

Colore: marrone scuro
Colore: bianco

Sopraelevazione ai sensi Art. 105 L.P. 15: POSSIBILE

Epoca di costruzione

4

4 =	posteriore al 1939
6 =	tra il 1860 e il 1939
8 =	anteriore al 1860

Spazi di pertinenza

B

A =	alta qualità
B =	media qualità
C =	bassa qualità

Grado di utilizzo

A

A =	utilizzato
B =	sottoutilizzato
C =	in stato di abbandono

Vincoli legislativi

N

N = no
S = D.Lgs n°42 /04

Permanenza caratteri formali	2 +
Tipologia architettonica storica	6 +
Epoca di costruzione	4 =
Punteggio	12
Categoria Piano	R3



Comune di Altopiano della Vigolana
VIGOLO VATTARO

Numero scheda : V082

SCHEDATURA EDIFICI DEL CENTRO STORICO
SETTEMBRE 2020

P.ED. : 321/2

Comune Catastale:

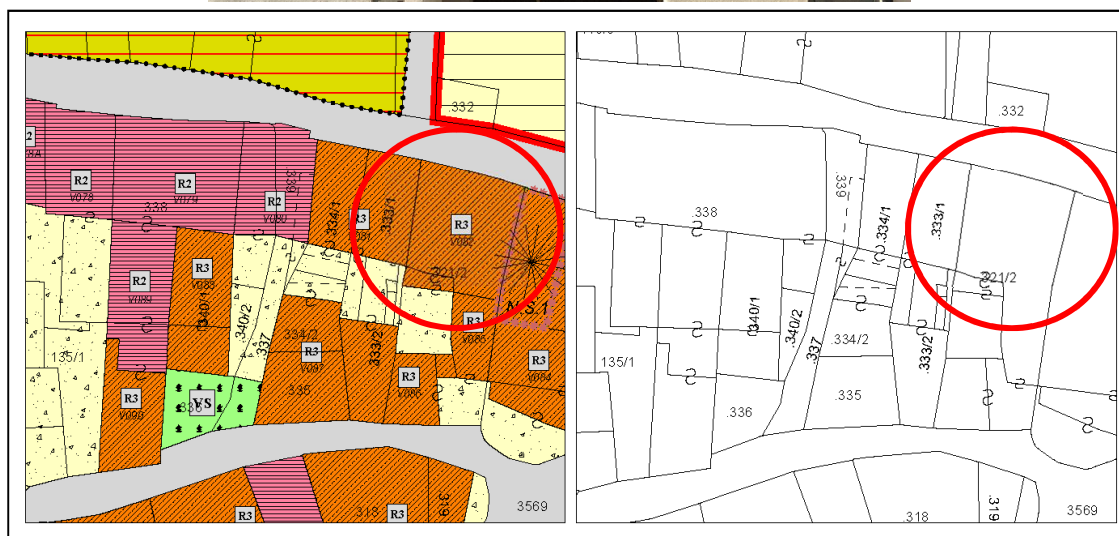
Vigolo Vattaro

Località:

Vigolo Vattaro

Categoria Piano:

R3



Estratto PRG – Scala 1:500

Estratto mappa – Scala 1:500



Comune di Altopiano della Vigolana
VIGOLO VATTARO

SCHEDATURA EDIFICI DEL CENTRO STORICO
SETTEMBRE 2020

Numero scheda : V082

P.ED. : 321/2

Data rilievo: 2017

Rilevatore: Arch. Fulvio Bertoluzza

Tipologia funzionale

A

A =	edificio prevalentemente residenziale
B =	edificio produttivo
C =	edificio speciale
D =	stalla
E =	baita
F =	malga
G =	chiesa
H =	rustico
I =	fontana
L =	legnaia
M =	municipio
N =	magazzino
O =	albergo
P =	cabina elettrica
Q =	edificio commerciale
R =	castello
S =	tettoia
T =	garage
U =	accesso

Tipologia
architettonica storica

4

0 =	Nessuna definizione
4 =	Bassa definizione
6 =	Media definizione
8 =	Alta definizione

Degrado

A

A =	Nulla
B =	Medio
C =	Elevato

Permanenza
caratteri formali

2

Volumetrici originali:	1
Costruttivo:	1
Complementari:	0
Decorativi:	0

Materiali utilizzati:

Copertura: tegola coppo
Edificio : intonaco

Colore: mattone
Colore: bianco

Sopraelevazione ai sensi Art. 105 L.P. 15: POSSIBILE

Epoca di costruzione

4

4 =	posteriore al 1939
6 =	tra il 1860 e il 1939
8 =	anteriore al 1860

Spazi di pertinenza

B

A =	alta qualità
B =	media qualità
C =	bassa qualità

Grado di utilizzo

A

A =	utilizzato
B =	sottoutilizzato
C =	in stato di abbandono

Vincoli legislativi

N

N =	no
S =	D.Lgs n°42 /04

<i>Permanenza caratteri formali</i>	2 +
<i>Tipologia architettonica storica</i>	4 +
<i>Epoca di costruzione</i>	4 =
Punteggio	10
Categoria Piano	R3



Comune di Altopiano della Vigolana
VIGOLO VATTARO

Numero scheda : V083

SCHEDATURA EDIFICI DEL CENTRO STORICO
SETTEMBRE 2020

P.ED. : 322

Comune Catastale:

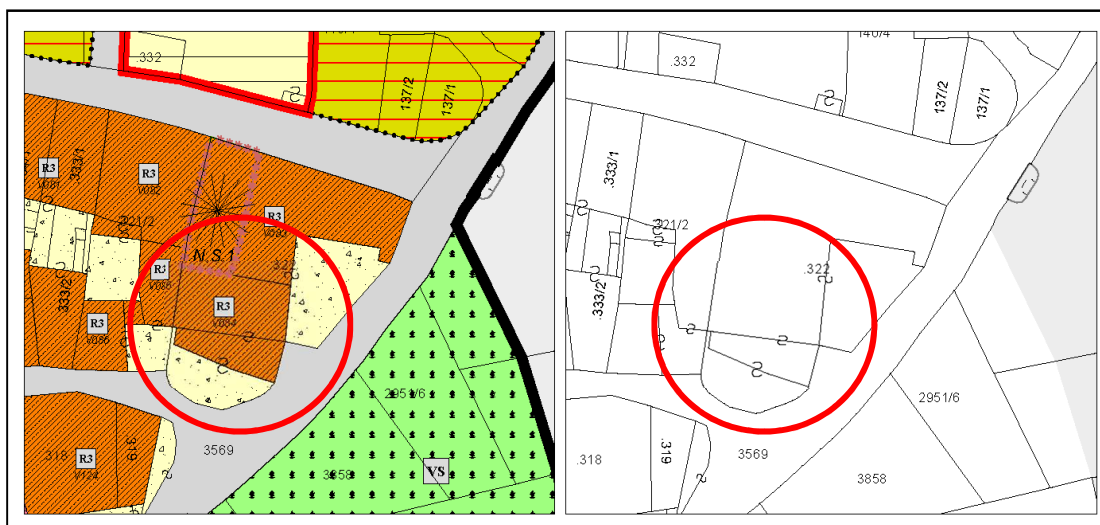
Vigolo Vattaro

Località:

Vigolo Vattaro

Categoria Piano:

R3



Estratto PRG – Scala 1:500

Estratto mappa – Scala 1:500

architettofulviobertoluzza

via s. Pietro, 10 – 38122 - Trento - studiobertoluzza@gmail.com



Comune di Altopiano della Vigolana
VIGOLO VATTARO

SCHEDATURA EDIFICI DEL CENTRO STORICO
SETTEMBRE 2020

Numero scheda : V083

P.ED. : 322

Data rilievo: 2017

Rilevatore: Arch. Fulvio Bertoluzza

Tipologia funzionale

A

A =	edificio prevalentemente residenziale
B =	edificio produttivo
C =	edificio speciale
D =	stalla
E =	baita
F =	malga
G =	chiesa
H =	rustico
I =	fontana
L =	legnaia
M =	municipio
N =	magazzino
O =	albergo
P =	cabina elettrica
Q =	edificio commerciale
R =	castello
S =	tettoia
T =	garage
U =	accesso

Tipologia
architettonica storica

4

0 =	Nessuna definizione
4 =	Bassa definizione
6 =	Media definizione
8 =	Alta definizione

Degrado

B

A =	Nulla
B =	Medio
C =	Elevato

Permanenza
caratteri formali

1

Volumetrici originali:	1
Costruttivo:	0
Complementari:	0
Decorativi:	0

Materiali utilizzati:

Copertura: tegola cemento
Edificio : intonaco
Spazi di pertinenza: cortile interno

Colore: grigio
Colore: grigio
Tipologia: pavimentato

Sopraelevazione ai sensi Art. 105 L.P. 15: PARZIALMENTE POSSIBILE

Epoca di costruzione

6

4 =	posteriore al 1939
6 =	tra il 1860 e il 1939
8 =	anteriore al 1860

Spazi di pertinenza

B

A =	alta qualità
B =	media qualità
C =	bassa qualità

Grado di utilizzo

A

A =	utilizzato
B =	sottoutilizzato
C =	in stato di abbandono

Vincoli legislativi

N

N = no
S = D.Lgs n°42 /04

Permanenza caratteri formali	1 +
Tipologia architettonica storica	4 +
Epoca di costruzione	6 =
Punteggio	11
Categoria Piano	R3



Comune di Altopiano della Vigolana
VIGOLO VATTARO

SCHEDATURA EDIFICI DEL CENTRO STORICO
SETTEMBRE 2020

Numero scheda : V084

P.ED. : 322

Comune Catastale:

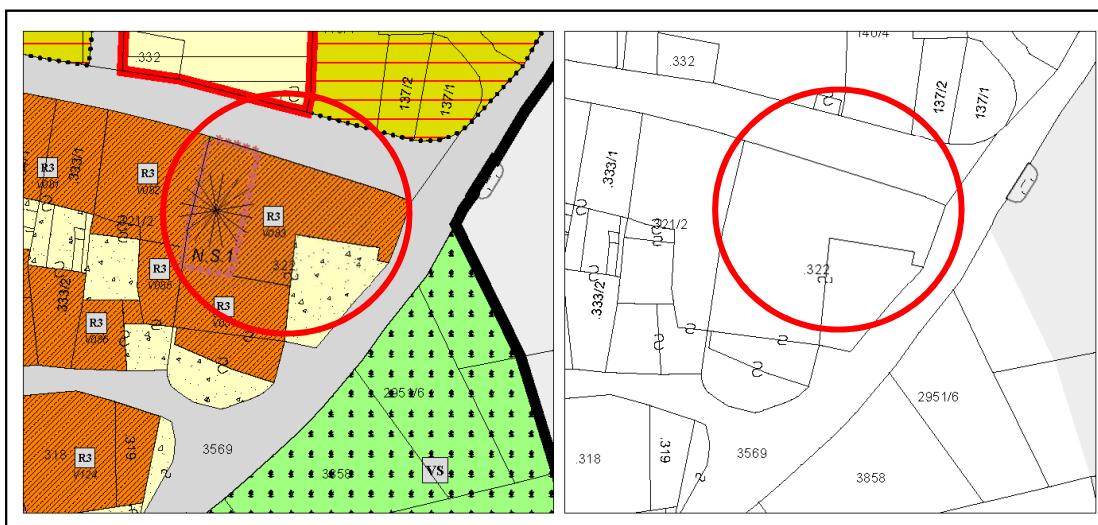
Vigolo Vattaro

Località:

Vigolo Vattaro

Categoria Piano:

R3



Estratto PRG – Scala 1:500

Estratto mappa – Scala 1:500

architettofulviobertoluzza

via s. Pietro, 10 – 38122 - Trento - studiobertoluzza@gmail.com



Comune di Altopiano della Vigolana
VIGOLO VATTARO

SCHEDATURA EDIFICI DEL CENTRO STORICO
SETTEMBRE 2020

Numero scheda : V084

P.ED. : 322

Data rilievo: 2017

Rilevatore: Arch. Fulvio Bertoluzza

Tipologia funzionale

A

A =	edificio prevalentemente residenziale
B =	edificio produttivo
C =	edificio speciale
D =	stalla
E =	baita
F =	malga
G =	chiesa
H =	rustico
I =	fontana
L =	legnaia
M =	municipio
N =	magazzino
O =	albergo
P =	cabina elettrica
Q =	edificio commerciale
R =	castello
S =	tettoia
T =	garage
U =	accesso

Tipologia
architettonica storica

4

0 =	Nessuna definizione
4 =	Bassa definizione
6 =	Media definizione
8 =	Alta definizione

Degrado

C

A =	Nulla
B =	Medio
C =	Elevato

Permanenza
caratteri formali

1

Volumetrici originali:	1
Costruttivo:	0
Complementari:	0
Decorativi:	0

Materiali utilizzati:

Copertura: tegola coppo

Colore: marrone scuro

Edificio : intonaco

Colore: bianco

Spazi di pertinenza: cortile interno

Tipologia: non pavimentato

Sopraelevazione ai sensi Art. 105 L.P. 15: POSSIBILE

Epoca di costruzione

4

4 =	posteriore al 1939
6 =	tra il 1860 e il 1939
8 =	anteriore al 1860

Spazi di pertinenza

B

A =	alta qualità
B =	media qualità
C =	bassa qualità

Grado di utilizzo

C

A =	utilizzato
B =	sottoutilizzato
C =	in stato di abbandono

Vincoli legislativi

N

N =	no
S =	D.Lgs n°42 /04

<i>Permanenza caratteri formali</i>	1 +
<i>Tipologia architettonica storica</i>	4 +
<i>Epoca di costruzione</i>	4 =
Punteggio	9
Categoria Piano	R3



Comune di Altopiano della Vigolana
VIGOLO VATTARO

SCHEDATURA EDIFICI DEL CENTRO STORICO
SETTEMBRE 2020

Numero scheda : V085

P.ED. : 333/2

Comune Catastale:

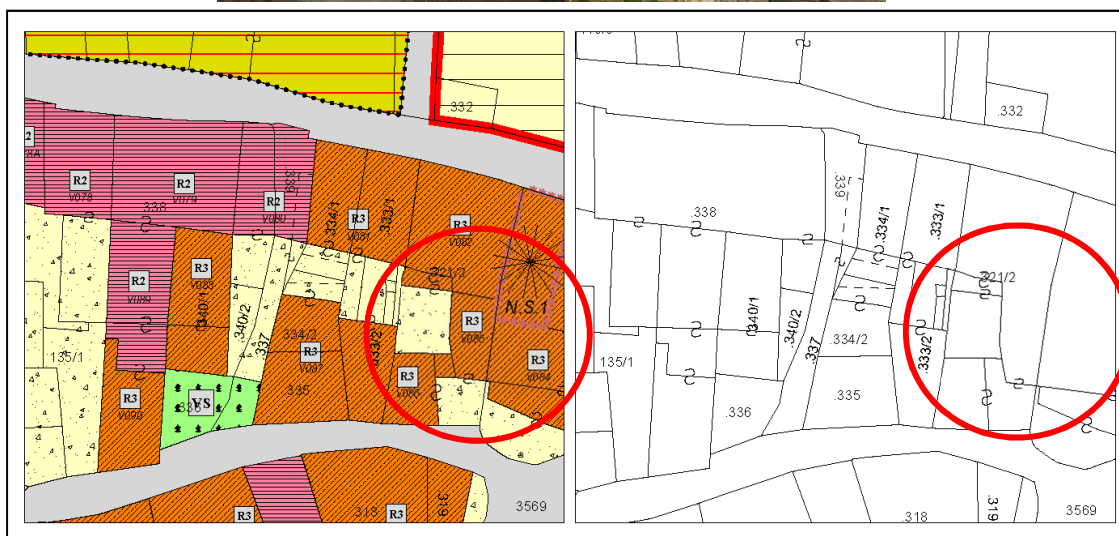
Vigolo Vattaro

Località:

Vigolo Vattaro

Categoria Piano:

R3



Estratto PRG – Scala 1:500

Estratto mappa – Scala 1:500



Comune di Altopiano della Vigolana
VIGOLO VATTARO

SCHEDATURA EDIFICI DEL CENTRO STORICO
SETTEMBRE 2020

Numero scheda : V085

P.ED. : 333/2

Data rilievo: 2017

Rilevatore: Arch. Fulvio Bertoluzza

Tipologia funzionale

A

A =	edificio prevalentemente residenziale
B =	edificio produttivo
C =	edificio speciale
D =	stalla
E =	baita
F =	malga
G =	chiesa
H =	rustico
I =	fontana
L =	legnaia
M =	municipio
N =	magazzino
O =	albergo
P =	cabina elettrica
Q =	edificio commerciale
R =	castello
S =	tettoia
T =	garage
U =	accesso

Tipologia
architettonica storica

4

0 =	Nessuna definizione
4 =	Bassa definizione
6 =	Media definizione
8 =	Alta definizione

Degrado

B

A =	Nulla
B =	Medio
C =	Elevato

Permanenza
caratteri formali

1

Volumetrici originali:	1
Costruttivo:	0
Complementari:	0
Decorativi:	0

Materiali utilizzati:

Copertura: tegola coppo

Colore: marrone scuro

Edificio : intonaco

Colore: bianco

Spazi di pertinenza: cortile interno

Tipologia: non pavimentato

Sopraelevazione ai sensi Art. 105 L.P. 15: POSSIBILE

Epoca di costruzione

6

4 =	posteriore al 1939
6 =	tra il 1860 e il 1939
8 =	anteriore al 1860

Spazi di pertinenza

B

A =	alta qualità
B =	media qualità
C =	bassa qualità

Grado di utilizzo

B

A =	utilizzato
B =	sottoutilizzato
C =	in stato di abbandono

Vincoli legislativi

N

N =	no
S =	D.Lgs n°42 /04

Permanenza caratteri formali	1 +
Tipologia architettonica storica	4 +
Epoca di costruzione	6 =
Punteggio	11
Categoria Piano	R3



Comune di Altopiano della Vigolana
VIGOLO VATTARO

SCHEDATURA EDIFICI DEL CENTRO STORICO
SETTEMBRE 2020

Numero scheda : V086

P.ED. : 333/2

Comune Catastale:

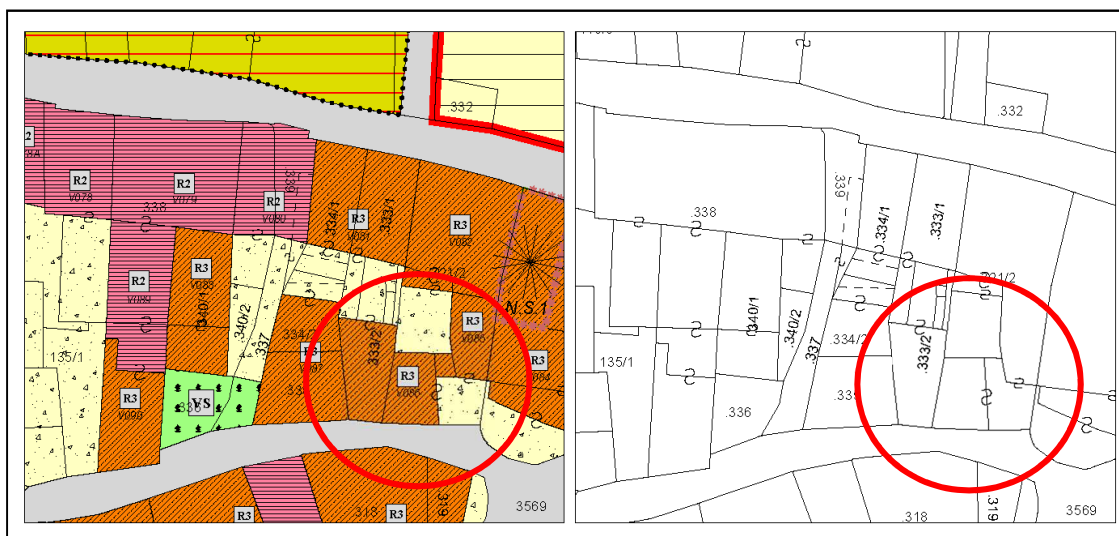
Vigolo Vattaro

Località:

Vigolo Vattaro

Categoria Piano:

R3



Estratto PRG – Scala 1:500

Estratto mappa – Scala 1:500

architettofulviobertoluzza

via s. Pietro, 10 – 38122 - Trento - studiobertoluzza@gmail.com



Comune di Altopiano della Vigolana
VIGOLO VATTARO

SCHEDATURA EDIFICI DEL CENTRO STORICO
SETTEMBRE 2020

Numero scheda : V086

P.ED. : 333/2

Data rilievo: 2017

Rilevatore: Arch. Fulvio Bertoluzza

Tipologia funzionale

A

A =	edificio prevalentemente residenziale
B =	edificio produttivo
C =	edificio speciale
D =	stalla
E =	baita
F =	malga
G =	chiesa
H =	rustico
I =	fontana
L =	legnaia
M =	municipio
N =	magazzino
O =	albergo
P =	cabina elettrica
Q =	edificio commerciale
R =	castello
S =	tettoia
T =	garage
U =	accesso

Tipologia
architettonica storica

4

0 =	Nessuna definizione
4 =	Bassa definizione
6 =	Media definizione
8 =	Alta definizione

Degrado

C

A =	Nulla
B =	Medio
C =	Elevato

Permanenza
caratteri formali

1

Volumetrici originali:	1
Costruttivo:	0
Complementari:	0
Decorativi:	0

Materiali utilizzati:

Copertura: tegola coppo

Colore: marrone scuro

Edificio : intonaco

Colore: bianco - grigio

Spazi di pertinenza: cortile interno

Tipologia: non pavimentato

Sopraelevazione ai sensi Art. 105 L.P. 15: POSSIBILE

Epoca di costruzione

6

4 =	posteriore al 1939
6 =	tra il 1860 e il 1939
8 =	anteriore al 1860

Spazi di pertinenza

B

A =	alta qualità
B =	media qualità
C =	bassa qualità

Grado di utilizzo

C

A =	utilizzato
B =	sottoutilizzato
C =	in stato di abbandono

Vincoli legislativi

N

N =	no
S =	D.Lgs n°42 /04

Permanenza caratteri formali	1 +
Tipologia architettonica storica	4 +
Epoca di costruzione	6 =
Punteggio	11
Categoria Piano	R3



Comune di Altopiano della Vigolana
VIGOLO VATTARO

Numero scheda : V087

SCHEDATURA EDIFICI DEL CENTRO STORICO
SETTEMBRE 2020

P.ED. : 334/2

Comune Catastale:

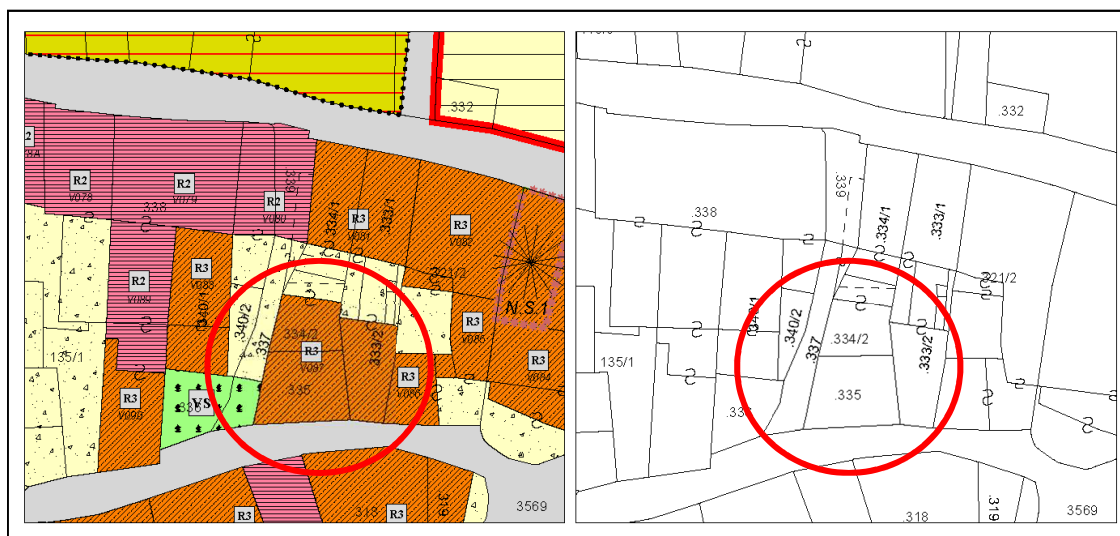
Vigolo Vattaro

Località:

Vigolo Vattaro

Categoria Piano:

R3



Estratto PRG – Scala 1:500

Estratto mappa – Scala 1:500



Comune di Altopiano della Vigolana
VIGOLO VATTARO

SCHEDATURA EDIFICI DEL CENTRO STORICO
SETTEMBRE 2020

Numero scheda : V087

P.ED. : 334/2

Data rilievo: 2017

Rilevatore: Arch. Fulvio Bertoluzza

Tipologia funzionale

A

A =	edificio prevalentemente residenziale
B =	edificio produttivo
C =	edificio speciale
D =	stalla
E =	baita
F =	malga
G =	chiesa
H =	rustico
I =	fontana
L =	legnaia
M =	municipio
N =	magazzino
O =	albergo
P =	cabina elettrica
Q =	edificio commerciale
R =	castello
S =	tettoia
T =	garage
U =	accesso

Tipologia
architettonica storica

4

0 =	Nessuna definizione
4 =	Bassa definizione
6 =	Media definizione
8 =	Alta definizione

Degrado

A

A =	Nulla
B =	Medio
C =	Elevato

Permanenza
caratteri formali

1

Volumetrici originali:	1
Costruttivo:	0
Complementari:	0
Decorativi:	0

Materiali utilizzati:

Copertura: tegola cemento
Edificio : intonaco
Spazi di pertinenza: cortile interno

Colore: grigio
Colore: bianco
Tipologia: non pavimentato

Sopraelevazione ai sensi Art. 105 L.P. 15: POSSIBILE

Epoca di costruzione

6

4 =	posteriore al 1939
6 =	tra il 1860 e il 1939
8 =	anteriore al 1860

Spazi di pertinenza

B

A =	alta qualità
B =	media qualità
C =	bassa qualità

Grado di utilizzo

A

A =	utilizzato
B =	sottoutilizzato
C =	in stato di abbandono

Vincoli legislativi

N

N =	no
S =	D.Lgs n°42 /04

Permanenza caratteri formali	1 +
Tipologia architettonica storica	4 +
Epoca di costruzione	6 =
Punteggio	11
Categoria Piano	R3



Comune di Altopiano della Vigolana
VIGOLO VATTARO

SCHEDATURA EDIFICI DEL CENTRO STORICO
SETTEMBRE 2020

Numero scheda : V088

P.ED. : 340/1

Comune Catastale:

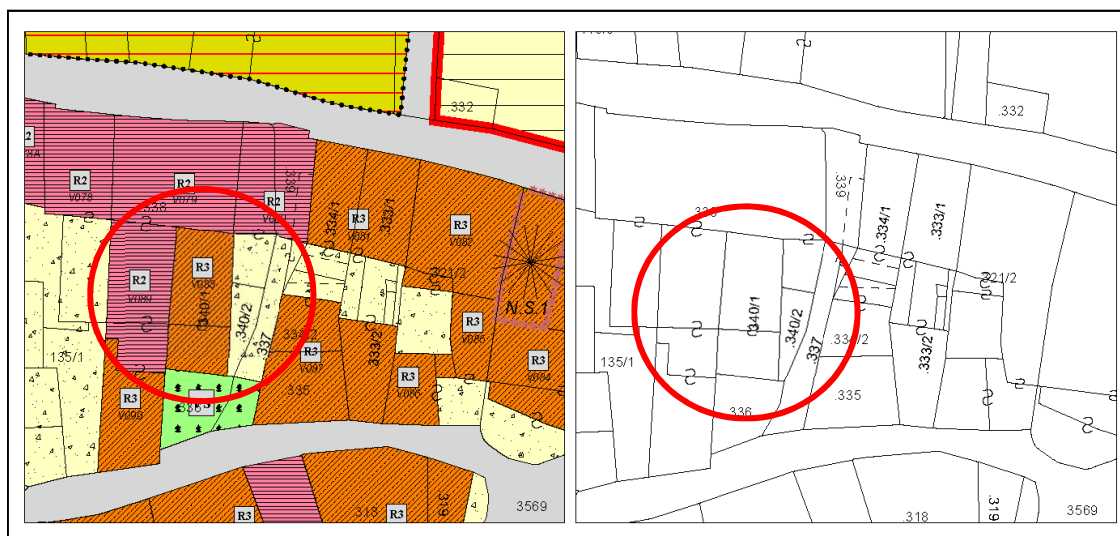
Vigolo Vattaro

Località:

Vigolo Vattaro

Categoria Piano:

R3



Estratto PRG – Scala 1:500

Estratto mappa – Scala 1:500



Comune di Altopiano della Vigolana
VIGOLO VATTARO

SCHEDATURA EDIFICI DEL CENTRO STORICO
SETTEMBRE 2020

Numero scheda : V088

P.ED. : 340/1

Data rilievo: 2017

Rilevatore: Arch. Fulvio Bertoluzza

Tipologia funzionale

A

A =	edificio prevalentemente residenziale
B =	edificio produttivo
C =	edificio speciale
D =	stalla
E =	baita
F =	malga
G =	chiesa
H =	rustico
I =	fontana
L =	legnaia
M =	municipio
N =	magazzino
O =	albergo
P =	cabina elettrica
Q =	edificio commerciale
R =	castello
S =	tettoia
T =	garage
U =	accesso

Tipologia
architettonica storica

4

0 =	Nessuna definizione
4 =	Bassa definizione
6 =	Media definizione
8 =	Alta definizione

Degrado

A

A =	Nulla
B =	Medio
C =	Elevato

Permanenza
caratteri formali

1

Volumetrici originali:	1
Costruttivo:	0
Complementari:	0
Decorativi:	0

Materiali utilizzati:

Copertura: piana
Edificio : intonaco
Spazi di pertinenza: cortile interno

Colore: materiale ceramico
Colore: bianco
Tipologia: pavimentato

Sopraelevazione ai sensi Art. 105 L.P. 15: POSSIBILE

Epoca di costruzione

4

4 =	posteriore al 1939
6 =	tra il 1860 e il 1939
8 =	anteriore al 1860

Spazi di pertinenza

B

A =	alta qualità
B =	media qualità
C =	bassa qualità

Grado di utilizzo

A

A =	utilizzato
B =	sottoutilizzato
C =	in stato di abbandono

Vincoli legislativi

N

N =	no
S =	D.Lgs n°42 /04

<i>Permanenza caratteri formali</i>	1 +
<i>Tipologia architettonica storica</i>	4 +
<i>Epoca di costruzione</i>	4 =
Punteggio	9
Categoria Piano	R3



Comune di Altopiano della Vigolana
VIGOLO VATTARO

Numero scheda : V089

SCHEDATURA EDIFICI DEL CENTRO STORICO
SETTEMBRE 2020

P.ED. : 338

Comune Catastale:

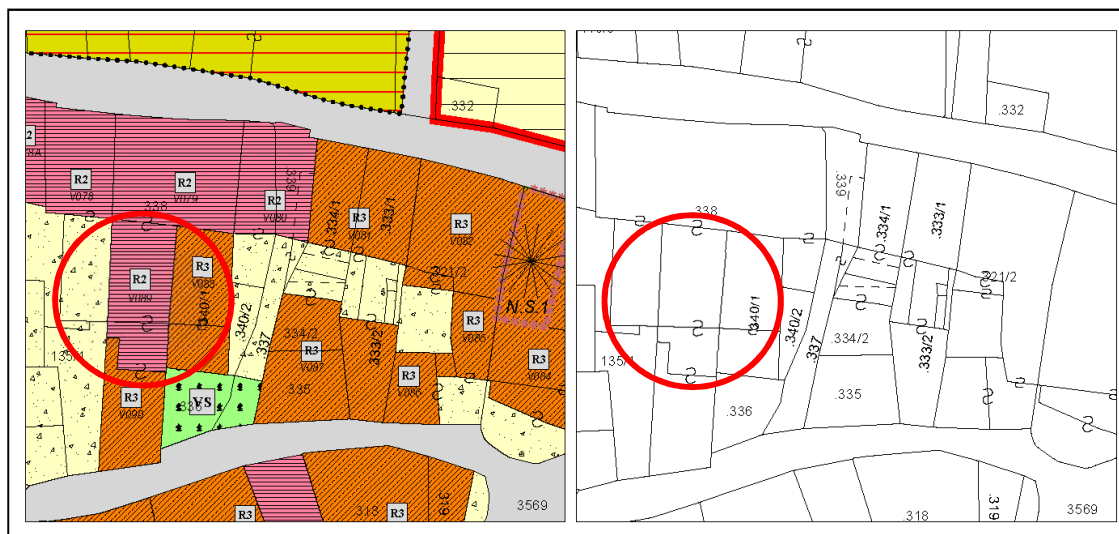
Vigolo Vattaro

Località:

Vigolo Vattaro

Categoria Piano:

R2



Estratto PRG – Scala 1:500

Estratto mappa – Scala 1:500

architettofulviobertoluzza

via s. Pietro, 10 – 38122 – Trento – studiobertoluzza@gmail.com



Comune di Altopiano della Vigolana
VIGOLO VATTARO

SCHEDATURA EDIFICI DEL CENTRO STORICO
SETTEMBRE 2020

Numero scheda : V089

P.ED. : 338

Data rilievo: 2017

Rilevatore: Arch. Fulvio Bertoluzza

Tipologia funzionale

A

A =	edificio prevalentemente residenziale
B =	edificio produttivo
C =	edificio speciale
D =	stalla
E =	baita
F =	malga
G =	chiesa
H =	rustico
I =	fontana
L =	legnaia
M =	municipio
N =	magazzino
O =	albergo
P =	cabina elettrica
Q =	edificio commerciale
R =	castello
S =	tettoia
T =	garage
U =	accesso

Tipologia
architettonica storica

6

0 =	Nessuna definizione
4 =	Bassa definizione
6 =	Media definizione
8 =	Alta definizione

Degrado

B

A =	Nulla
B =	Medio
C =	Elevato

Permanenza
caratteri formali

3

Volumetrici originali:	1
Costruttivo:	1
Complementari:	1
Decorativi:	0

Materiali utilizzati:

Copertura: tegola cemento
Edificio : intonaco
Spazi di pertinenza: cortile interno

Colore: grigio
Colore: grigio
Tipologia: non pavimentato

Sopraelevazione ai sensi Art. 105 L.P. 15: POSSIBILE

Epoca di costruzione

6

4 =	posteriore al 1939
6 =	tra il 1860 e il 1939
8 =	anteriore al 1860

Spazi di pertinenza

B

A =	alta qualità
B =	media qualità
C =	bassa qualità

Grado di utilizzo

A

A =	utilizzato
B =	sottoutilizzato
C =	in stato di abbandono

Vincoli legislativi

N

N =	no
S =	D.Lgs n°42 /04

<i>Permanenza caratteri formali</i>	3 +
<i>Tipologia architettonica storica</i>	6 +
<i>Epoca di costruzione</i>	6 =
Punteggio	15
Categoria Piano	R2



Comune di Altopiano della Vigolana
VIGOLO VATTARO

SCHEDATURA EDIFICI DEL CENTRO STORICO
SETTEMBRE 2020

Numero scheda : V090

P.ED. : 338

Comune Catastale:

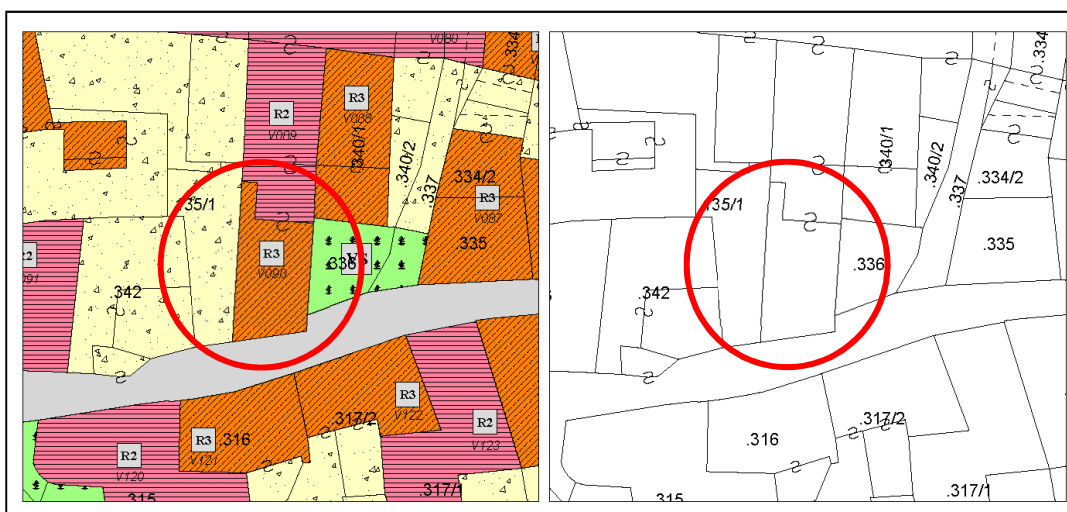
Vigolo Vattaro

Località:

Vigolo Vattaro

Categoria Piano:

R3



Estratto PRG – Scala 1:500

Estratto mappa – Scala 1:500

architettofulviobertoluzza

via s. Pietro, 10 – 38122 - Trento - studiobertoluzza@gmail.com



Comune di Altopiano della Vigolana
VIGOLO VATTARO

SCHEDATURA EDIFICI DEL CENTRO STORICO
SETTEMBRE 2020

Numero scheda : V090

P.ED. : 338

Data rilievo: 2017

Rilevatore: Arch. Fulvio Bertoluzza

Tipologia funzionale

T

A =	edificio prevalentemente residenziale
B =	edificio produttivo
C =	edificio speciale
D =	stalla
E =	baita
F =	malga
G =	chiesa
H =	rustico
I =	fontana
L =	legnaia
M =	municipio
N =	magazzino
O =	albergo
P =	cabina elettrica
Q =	edificio commerciale
R =	castello
S =	tettoia
T =	garage
U =	accesso

Tipologia
architettonica storica

4

0 =	Nessuna definizione
4 =	Bassa definizione
6 =	Media definizione
8 =	Alta definizione

Degrado

A

A =	Nulla
B =	Medio
C =	Elevato

Permanenza
caratteri formali

1

Volumetrici originali:	1
Costruttivo:	0
Complementari:	0
Decorativi:	0

Materiali utilizzati:

Copertura: piana
Edificio : intonaco
Spazi di pertinenza: cortile interno

Colore: materiale ceramico
Colore: bianco
Tipologia: pavimentato

Sopraelevazione ai sensi Art. 105 L.P. 15: POSSIBILE

Epoca di costruzione

4

4 =	posteriore al 1939
6 =	tra il 1860 e il 1939
8 =	anteriore al 1860

Spazi di pertinenza

B

A =	alta qualità
B =	media qualità
C =	bassa qualità

Grado di utilizzo

A

A =	utilizzato
B =	sottoutilizzato
C =	in stato di abbandono

Vincoli legislativi

N

N =	no
S =	D.Lgs n°42 /04

<i>Permanenza caratteri formali</i>	1 +
<i>Tipologia architettonica storica</i>	4 +
<i>Epoca di costruzione</i>	4 =
Punteggio	9
Categoria Piano	R3



Comune di Altopiano della Vigolana
VIGOLO VATTARO

SCHEDATURA EDIFICI DEL CENTRO STORICO
SETTEMBRE 2020

Numero scheda : V091

P.ED. : 343

Comune Catastale:

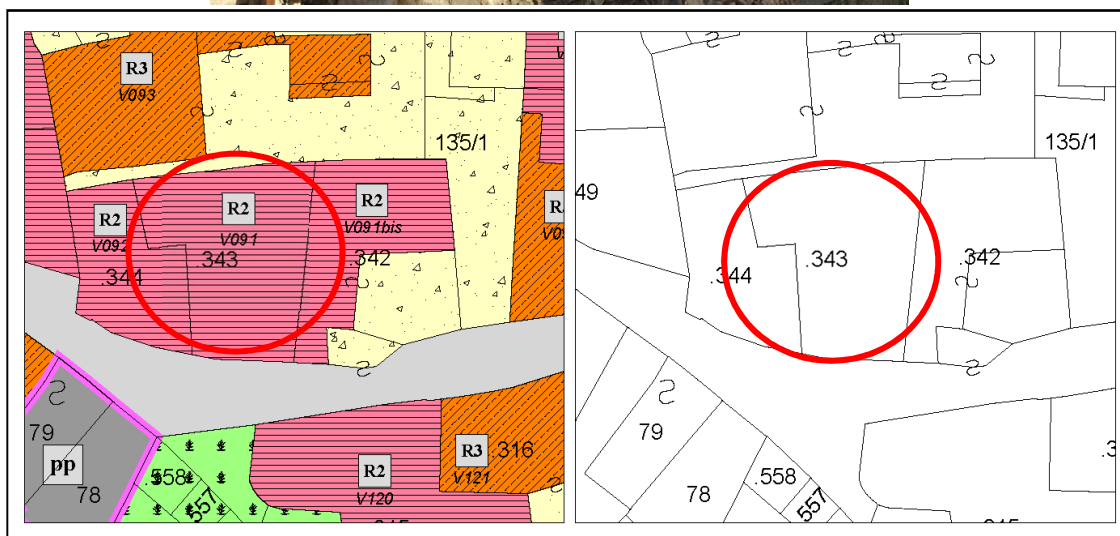
Vigolo Vattaro

Località:

Vigolo Vattaro

Categoria Piano:

R2



Estratto PRG – Scala 1:500

Estratto mappa – Scala 1:500

architettofulviobertoluzza

via s. Pietro, 10 - 38122 - Trento - studiobertoluzza@gmail.com



Comune di Altopiano della Vigolana
VIGOLO VATTARO

SCHEDATURA EDIFICI DEL CENTRO STORICO
SETTEMBRE 2020

Numero scheda : V091

P.ED. : 343

Data rilievo: 2017

Rilevatore: Arch. Fulvio Bertoluzza

Tipologia funzionale

A

A =	edificio prevalentemente residenziale
B =	edificio produttivo
C =	edificio speciale
D =	stalla
E =	baita
F =	malga
G =	chiesa
H =	rustico
I =	fontana
L =	legnaia
M =	municipio
N =	magazzino
O =	albergo
P =	cabina elettrica
Q =	edificio commerciale
R =	castello
S =	tettoia
T =	garage
U =	accesso

Tipologia
architettonica storica

6

0 =	Nessuna definizione
4 =	Bassa definizione
6 =	Media definizione
8 =	Alta definizione

Degrado

A

A =	Nulla
B =	Medio
C =	Elevato

Permanenza
caratteri formali

3

Volumetrici originali:	1
Costruttivo:	1
Complementari:	1
Decorativi:	0

Materiali utilizzati:

Copertura: tegola coppo
Edificio : intonaco
Spazi di pertinenza: cortile interno

Colore: mattone
Colore: bianco – sassi a vista
Tipologia: pavimentato

Sopraelevazione ai sensi Art. 105 L.P. 15: POSSIBILE

Epoca di costruzione

8

4 =	posteriore al 1939
6 =	tra il 1860 e il 1939
8 =	anteriore al 1860

Spazi di pertinenza

B

A =	alta qualità
B =	media qualità
C =	bassa qualità

Grado di utilizzo

A

A =	utilizzato
B =	sottoutilizzato
C =	in stato di abbandono

Vincoli legislativi

N

N =	no
S =	D.Lgs n°42 /04

Permanenza caratteri formali	3 +
Tipologia architettonica storica	6 +
Epoca di costruzione	8 =
Punteggio	17
Categoria Piano	R2



Comune di Altopiano della Vigolana
VIGOLO VATTARO

SCHEDATURA EDIFICI DEL CENTRO STORICO
SETTEMBRE 2020

Numero scheda : V091bis

P.ED. : 342

Data rilievo: 2017

Rilevatore: Arch. Fulvio Bertoluzza

Tipologia funzionale

A

A =	edificio prevalentemente residenziale
B =	edificio produttivo
C =	edificio speciale
D =	stalla
E =	baita
F =	malga
G =	chiesa
H =	rustico
I =	fontana
L =	legnaia
M =	municipio
N =	magazzino
O =	albergo
P =	cabina elettrica
Q =	edificio commerciale
R =	castello
S =	tettoia
T =	garage
U =	accesso

Tipologia
architettonica storica

6

0 =	Nessuna definizione
4 =	Bassa definizione
6 =	Media definizione
8 =	Alta definizione

Degrado

A

A =	Nulla
B =	Medio
C =	Elevato

Permanenza
caratteri formali

3

Volumetrici originali:	1
Costruttivo:	1
Complementari:	1
Decorativi:	0

Materiali utilizzati:

Copertura: tegola coppo	Colore: mattone
Edificio : intonaco	Colore: bianco
Spazi di pertinenza: cortile interno	Tipologia: orto

Sopraelevazione ai sensi Art. 105 L.P. 15: POSSIBILE

Epoca di costruzione

8

4 =	posteriore al 1939
6 =	tra il 1860 e il 1939
8 =	anteriore al 1860

Spazi di pertinenza

B

A =	alta qualità
B =	media qualità
C =	bassa qualità

Grado di utilizzo

A

A =	utilizzato
B =	sottoutilizzato
C =	in stato di abbandono

Vincoli legislativi

N

N =	no
S =	D.Lgs n°42 /04

Permanenza caratteri formali	3 +
Tipologia architettonica storica	6 +
Epoca di costruzione	8 =
Punteggio	17
Categoria Piano	R2



Comune di Altopiano della Vigolana
VIGOLO VATTARO

SCHEDATURA EDIFICI DEL CENTRO STORICO
SETTEMBRE 2020

Numero scheda : V092

P.ED. : 344

Comune Catastale:

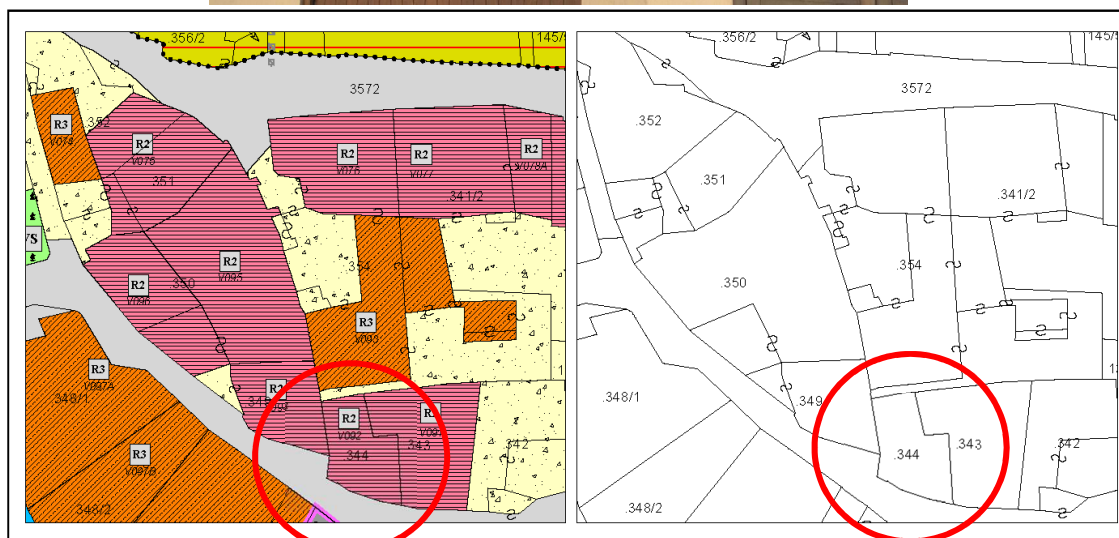
Vigolo Vattaro

Località:

Vigolo Vattaro

Categoria Piano:

R2



Estratto PRG – Scala 1:500

Estratto mappa – Scala 1:500

architettofulviobertoluzza

via s. Pietro, 10 – 38122 – Trento – studiobertoluzza@gmail.com



Comune di Altopiano della Vigolana
VIGOLO VATTARO

SCHEDATURA EDIFICI DEL CENTRO STORICO
SETTEMBRE 2020

Numero scheda : V092

P.ED. : 344

Data rilievo: 2017

Rilevatore: Arch. Fulvio Bertoluzza

Tipologia funzionale

A

- A = edificio prevalentemente residenziale
B = edificio produttivo
C = edificio speciale
D = stalla
E = baita
F = malga
G = chiesa
H = rustico
I = fontana
L = legnaia
M = municipio
N = magazzino
O = albergo
P = cabina elettrica
Q = edificio commerciale
R = castello
S = tettoia
T = garage
U = accesso

Tipologia
architettonica storica

6

- 0 = Nessuna definizione
4 = Bassa definizione
6 = Media definizione
8 = Alta definizione

Degrado

A

- A = Nullo
B = Medio
C = Elevato

Permanenza
caratteri formali

2

- Volumetrici originali: 1
Costruttivo: 1
Complementari: 0
Decorativi: 0

Materiali utilizzati:

Copertura: tegola coppo
Edificio : intonaco

Colore: mattone
Colore: giallo ocra

Sopraelevazione ai sensi Art. 105 L.P. 15: POSSIBILE

Epoca di costruzione

6

- 4 = posteriore al 1939
6 = tra il 1860 e il 1939
8 = anteriore al 1860

Spazi di pertinenza

B

- A = alta qualità
B = media qualità
C = bassa qualità

Grado di utilizzo

A

- A = utilizzato
B = sottoutilizzato
C = in stato di abbandono

Vincoli legislativi

N

- N = no
S = D.Lgs n°42 /04

Permanenza caratteri formali 2 +
Tipologia architettonica storica 6 +
Epoca di costruzione 6 =
Punteggio 14
Categoria Piano R2



Comune di Altopiano della Vigolana
VIGOLO VATTARO

Numero scheda : V093

SCHEDATURA EDIFICI DEL CENTRO STORICO
SETTEMBRE 2020

P.ED. : 354

Comune Catastale:

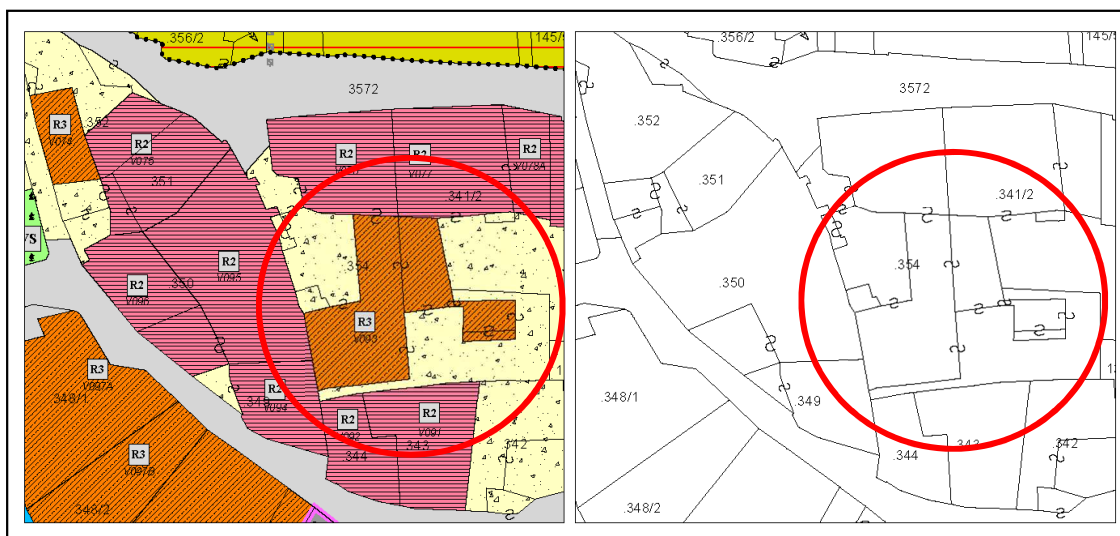
Vigolo Vattaro

Località:

Vigolo Vattaro

Categoria Piano:

R3



Estratto PRG – Scala 1:500

Estratto mappa – Scala 1:500

architettodulviobertoluzza

via s. Pietro, 10 – 38122 - Trento - studiobertoluzza@gmail.com



Comune di Altopiano della Vigolana
VIGOLO VATTARO

SCHEDATURA EDIFICI DEL CENTRO STORICO
SETTEMBRE 2020

Numero scheda : V093

P.ED. : 354

Data rilievo: 2017

Rilevatore: Arch. Fulvio Bertoluzza

Tipologia funzionale

A

A =	edificio prevalentemente residenziale
B =	edificio produttivo
C =	edificio speciale
D =	stalla
E =	baita
F =	malga
G =	chiesa
H =	rustico
I =	fontana
L =	legnaia
M =	municipio
N =	magazzino
O =	albergo
P =	cabina elettrica
Q =	edificio commerciale
R =	castello
S =	tettoia
T =	garage
U =	accesso

Tipologia
architettonica storica

4

0 =	Nessuna definizione
4 =	Bassa definizione
6 =	Media definizione
8 =	Alta definizione

Degrado

A

A =	Nulla
B =	Medio
C =	Elevato

Permanenza
caratteri formali

1

Volumetrici originali:	1
Costruttivo:	0
Complementari:	0
Decorativi:	0

Materiali utilizzati:

Copertura: tegola cemento
Edificio : intonaco
Spazi di pertinenza: cortile interno

Colore: grigio
Colore: bianco
Tipologia: pavimentato

Sopraelevazione ai sensi Art. 105 L.P. 15: POSSIBILE

Epoca di costruzione

4

4 =	posteriore al 1939
6 =	tra il 1860 e il 1939
8 =	anteriore al 1860

Spazi di pertinenza

B

A =	alta qualità
B =	media qualità
C =	bassa qualità

Grado di utilizzo

A

A =	utilizzato
B =	sottoutilizzato
C =	in stato di abbandono

Vincoli legislativi

N

N =	no
S =	D.Lgs n°42 /04

<i>Permanenza caratteri formali</i>	1 +
<i>Tipologia architettonica storica</i>	4 +
<i>Epoca di costruzione</i>	4 =
Punteggio	9
Categoria Piano	R3



Comune di Altopiano della Vigolana
VIGOLO VATTARO

SCHEDATURA EDIFICI DEL CENTRO STORICO
SETTEMBRE 2020

Numero scheda : V094

P.ED. : 349

Comune Catastale:

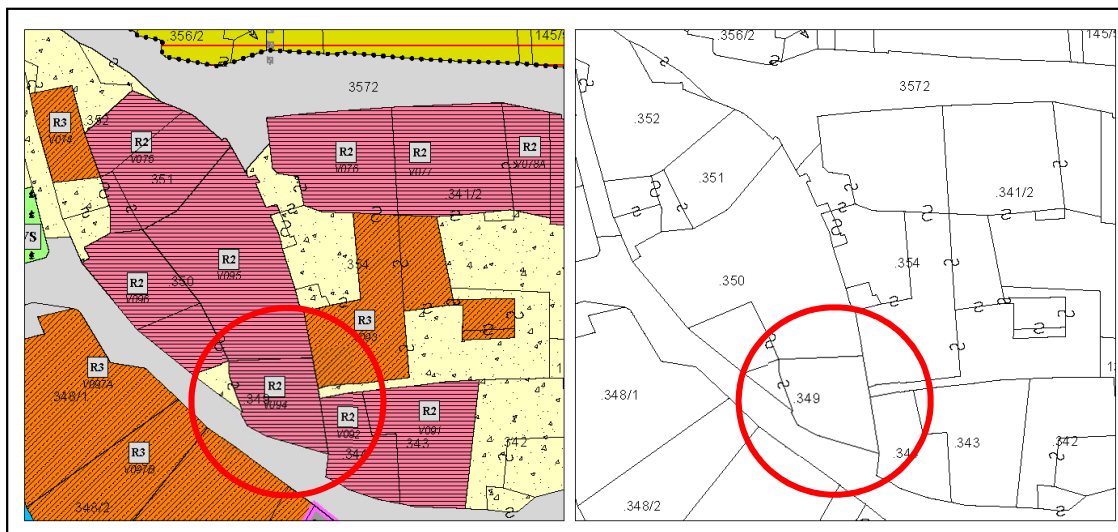
Vigolo Vattaro

Località:

Vigolo Vattaro

Categoria Piano:

R2



Estratto PRG – Scala 1:500

Estratto mappa – Scala 1:500

architettofulviobertoluzza

via s. Pietro, 10 – 38122 - Trento - studiobertoluzza@gmail.com



Comune di Altopiano della Vigolana
VIGOLO VATTARO

SCHEDATURA EDIFICI DEL CENTRO STORICO
SETTEMBRE 2020

Numero scheda : V094

P.ED. : 349

Data rilievo: 2017

Rilevatore: Arch. Fulvio Bertoluzza

Tipologia funzionale

A

A =	edificio prevalentemente residenziale
B =	edificio produttivo
C =	edificio speciale
D =	stalla
E =	baita
F =	malga
G =	chiesa
H =	rustico
I =	fontana
L =	legnaia
M =	municipio
N =	magazzino
O =	albergo
P =	cabina elettrica
Q =	edificio commerciale
R =	castello
S =	tettoia
T =	garage
U =	accesso

Tipologia
architettonica storica

6

0 =	Nessuna definizione
4 =	Bassa definizione
6 =	Media definizione
8 =	Alta definizione

Degrado

A

A =	Nulla
B =	Medio
C =	Elevato

Permanenza
caratteri formali

3

Volumetrici originali:	1
Costruttivo:	1
Complementari:	1
Decorativi:	0

Materiali utilizzati:

Copertura: tegola coppo
Edificio : intonaco

Colore: marrone scuro
Colore: bianco

Sopraelevazione ai sensi Art. 105 L.P. 15: POSSIBILE

Epoca di costruzione

6

4 =	posteriore al 1939
6 =	tra il 1860 e il 1939
8 =	anteriore al 1860

Spazi di pertinenza

B

A =	alta qualità
B =	media qualità
C =	bassa qualità

Grado di utilizzo

A

A =	utilizzato
B =	sottoutilizzato
C =	in stato di abbandono

Vincoli legislativi

N

N = no
S = D.Lgs n°42 /04

Permanenza caratteri formali	3 +
Tipologia architettonica storica	6 +
Epoca di costruzione	6 =
Punteggio	15
Categoria Piano	R2



Comune di Altopiano della Vigolana
VIGOLO VATTARO

SCHEDATURA EDIFICI DEL CENTRO STORICO
SETTEMBRE 2020

Numero scheda : V095

P.ED. : 350

Comune Catastale:

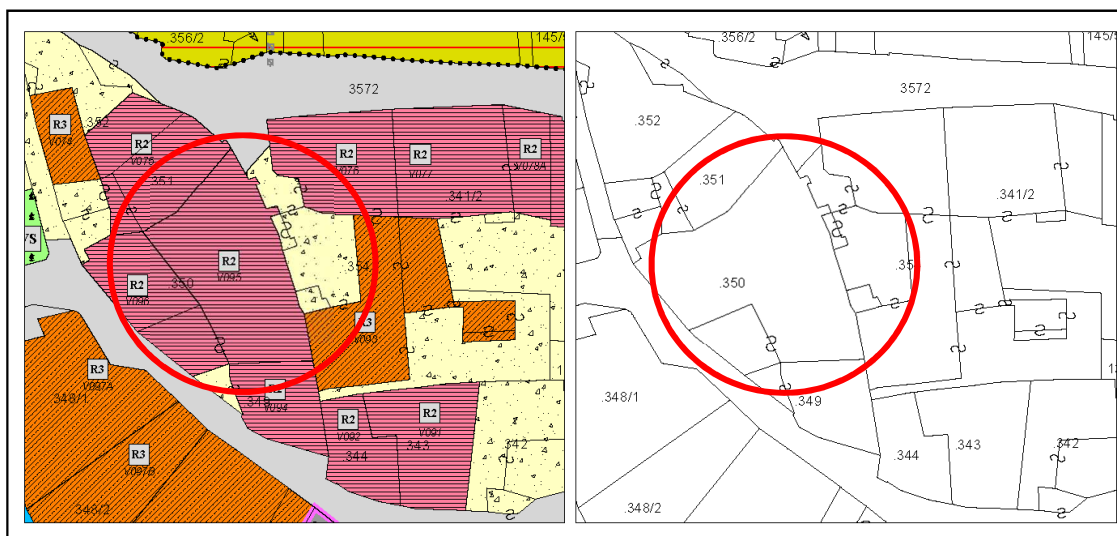
Vigolo Vattaro

Località:

Vigolo Vattaro

Categoria Piano:

R2



Estratto PRG – Scala 1:500

Estratto mappa – Scala 1:500

architettofulviobertoluzza

via s. Pietro, 10 – 38122 – Trento – studiobertoluzza@gmail.com



Comune di Altopiano della Vigolana
VIGOLO VATTARO

SCHEDATURA EDIFICI DEL CENTRO STORICO
SETTEMBRE 2020

Numero scheda : V095

P.ED. : 350

Data rilievo: 2017

Rilevatore: Arch. Fulvio Bertoluzza

Tipologia funzionale

A

A =	edificio prevalentemente residenziale
B =	edificio produttivo
C =	edificio speciale
D =	stalla
E =	baita
F =	malga
G =	chiesa
H =	rustico
I =	fontana
L =	legnaia
M =	municipio
N =	magazzino
O =	albergo
P =	cabina elettrica
Q =	edificio commerciale
R =	castello
S =	tettoia
T =	garage
U =	accesso

Tipologia
architettonica storica

6

0 =	Nessuna definizione
4 =	Bassa definizione
6 =	Media definizione
8 =	Alta definizione

Degrado

A

A =	Nulla
B =	Medio
C =	Elevato

Permanenza
caratteri formali

2

Volumetrici originali:	1
Costruttivo:	1
Complementari:	0
Decorativi:	0

Materiali utilizzati:

Copertura: tegola coppo
Edificio : intonaco

Colore: marrone scuro
Colore: bianco

Sopraelevazione ai sensi Art. 105 L.P. 15: POSSIBILE

Epoca di costruzione

6

4 =	posteriore al 1939
6 =	tra il 1860 e il 1939
8 =	anteriore al 1860

Spazi di pertinenza

B

A =	alta qualità
B =	media qualità
C =	bassa qualità

Grado di utilizzo

A

A =	utilizzato
B =	sottoutilizzato
C =	in stato di abbandono

Vincoli legislativi

N

N = no
S = D.Lgs n°42 /04

Permanenza caratteri formali	2 +
Tipologia architettonica storica	6 +
Epoca di costruzione	6 =
Punteggio	14
Categoria Piano	R2



Comune di Altopiano della Vigolana
VIGOLO VATTARO

SCHEDATURA EDIFICI DEL CENTRO STORICO
SETTEMBRE 2020

Numero scheda : V096

P.ED. : 350

Comune Catastale:

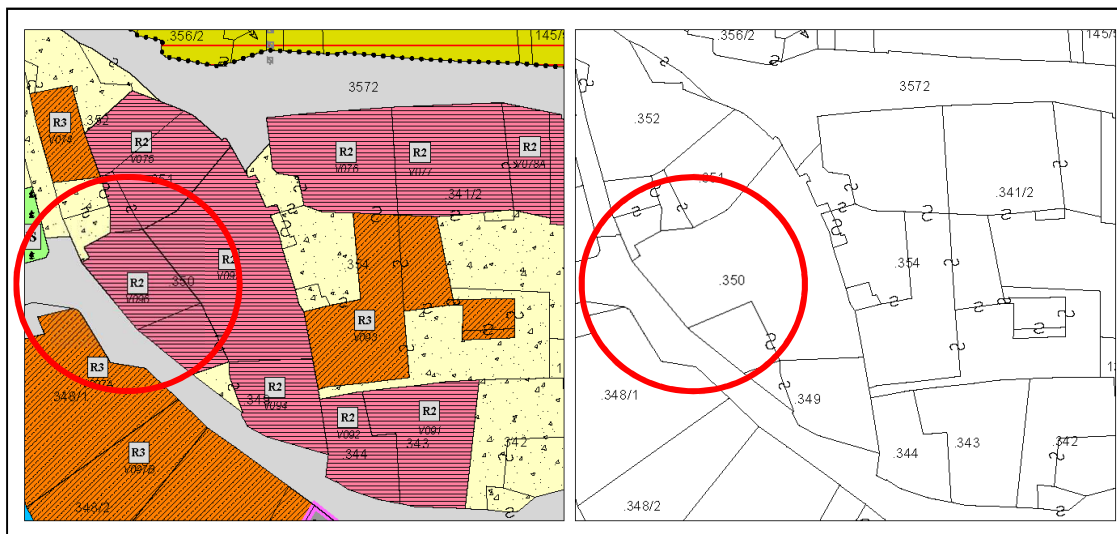
Vigolo Vattaro

Località:

Vigolo Vattaro

Categoria Piano:

R2



Estratto PRG – Scala 1:500

Estratto mappa – Scala 1:500

architettofulviobertoluzza

via s. Pietro, 10 – 38122 - Trento - studiobertoluzza@gmail.com



Comune di Altopiano della Vigolana
VIGOLO VATTARO

SCHEDATURA EDIFICI DEL CENTRO STORICO
SETTEMBRE 2020

Numero scheda : V096

P.ED. : 350

Data rilievo: 2017

Rilevatore: Arch. Fulvio Bertoluzza

Tipologia funzionale

A

A =	edificio prevalentemente residenziale
B =	edificio produttivo
C =	edificio speciale
D =	stalla
E =	baita
F =	malga
G =	chiesa
H =	rustico
I =	fontana
L =	legnaia
M =	municipio
N =	magazzino
O =	albergo
P =	cabina elettrica
Q =	edificio commerciale
R =	castello
S =	tettoia
T =	garage
U =	accesso

Tipologia
architettonica storica

6

0 =	Nessuna definizione
4 =	Bassa definizione
6 =	Media definizione
8 =	Alta definizione

Degrado

A

A =	Nulla
B =	Medio
C =	Elevato

Permanenza
caratteri formali

2

Volumetrici originali:	1
Costruttivo:	1
Complementari:	0
Decorativi:	0

Materiali utilizzati:

Copertura: tegola coppo
Edificio : intonaco

Colore: marrone scuro
Colore: bianco

Sopraelevazione ai sensi Art. 105 L.P. 15: POSSIBILE

Epoca di costruzione

6

4 =	posteriore al 1939
6 =	tra il 1860 e il 1939
8 =	anteriore al 1860

Spazi di pertinenza

B

A =	alta qualità
B =	media qualità
C =	bassa qualità

Grado di utilizzo

A

A =	utilizzato
B =	sottoutilizzato
C =	in stato di abbandono

Vincoli legislativi

N

N = no
S = D.Lgs n°42 /04

Permanenza caratteri formali	2 +
Tipologia architettonica storica	6 +
Epoca di costruzione	6 =
Punteggio	14
Categoria Piano	R2



Comune di Altopiano della Vigolana
VIGOLO VATTARO

SCHEDATURA EDIFICI DEL CENTRO STORICO
SETTEMBRE 2020

Numero scheda : V097A

P.ED. : 348/1

Comune Catastale:

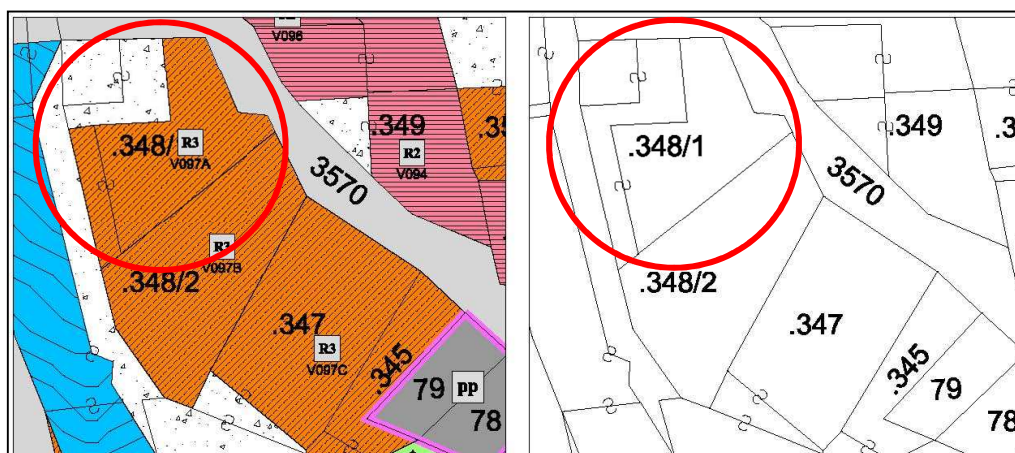
Vigolo Vattaro

Località:

Vigolo Vattaro

Categoria Piano:

R3



Estratto PRG – Scala 1:500

Estratto mappa – Scala 1:500

architettofulviobertoluzza

via s. Pietro, 10 – 38122 - Trento - studiobertoluzza@gmail.com



Comune di Altopiano della Vigolana
VIGOLO VATTARO

SCHEDATURA EDIFICI DEL CENTRO STORICO
SETTEMBRE 2020

Numero scheda : V097A

P.ED. : 348/1

Data rilievo: 2017

Rilevatore: Arch. Fulvio Bertoluzza

Tipologia funzionale

A

A =	edificio prevalentemente residenziale
B =	edificio produttivo
C =	edificio speciale
D =	stalla
E =	baita
F =	malga
G =	chiesa
H =	rustico
I =	fontana
L =	legnaia
M =	municipio
N =	magazzino
O =	albergo
P =	cabina elettrica
Q =	edificio commerciale
R =	castello
S =	tettoia
T =	garage
U =	accesso

Tipologia
architettonica storica

4

0 =	Nessuna definizione
4 =	Bassa definizione
6 =	Media definizione
8 =	Alta definizione

Degrado

A

A =	Nulla
B =	Medio
C =	Elevato

Permanenza
caratteri formali

1

Volumetrici originali:	1
Costruttivo:	0
Complementari:	0
Decorativi:	0

Materiali utilizzati:

Copertura: tegola coppo
Edificio : intonaco

Colore: marrone scuro
Colore: bianco

Sopraelevazione ai sensi Art. 105 L.P. 15: POSSIBILE

Epoca di costruzione

4

4 =	posteriore al 1939
6 =	tra il 1860 e il 1939
8 =	anteriore al 1860

Spazi di pertinenza

B

A =	alta qualità
B =	media qualità
C =	bassa qualità

Grado di utilizzo

A

A =	utilizzato
B =	sottoutilizzato
C =	in stato di abbandono

Vincoli legislativi

N

N =	no
S =	D.Lgs n°42 /04

Permanenza caratteri formali	1 +
Tipologia architettonica storica	4 +
Epoca di costruzione	4 =
Punteggio	9
Categoria Piano	R3



Comune di Altopiano della Vigolana
VIGOLO VATTARO

SCHEDATURA EDIFICI DEL CENTRO STORICO
SETTEMBRE 2020

Numero scheda : V097B

P.ED. : 348/2

Comune Catastale:

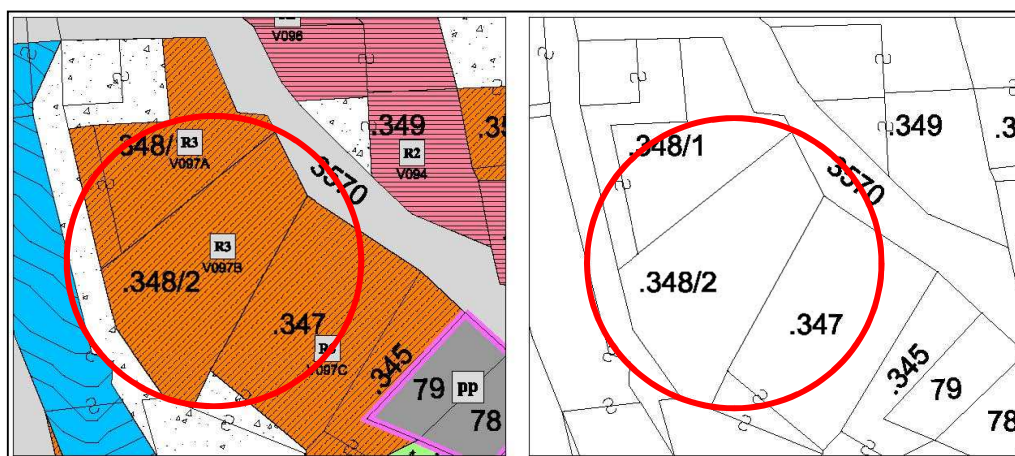
Vigolo Vattaro

Località:

Vigolo Vattaro

Categoria Piano:

R3



Estratto PRG – Scala 1:500

Estratto mappa – Scala 1:500

architettofulviobertoluzza

via s. Pietro, 10 – 38122 - Trento - studiobertoluzza@gmail.com



Comune di Altopiano della Vigolana
VIGOLO VATTARO

SCHEDATURA EDIFICI DEL CENTRO STORICO
SETTEMBRE 2020

Numero scheda : V097B

P.ED. : 348/2

Data rilievo: 2017

Rilevatore: Arch. Fulvio Bertoluzza

Tipologia funzionale

A

A =	edificio prevalentemente residenziale
B =	edificio produttivo
C =	edificio speciale
D =	stalla
E =	baita
F =	malga
G =	chiesa
H =	rustico
I =	fontana
L =	legnaia
M =	municipio
N =	magazzino
O =	albergo
P =	cabina elettrica
Q =	edificio commerciale
R =	castello
S =	tettoia
T =	garage
U =	accesso

Tipologia
architettonica storica

4

0 =	Nessuna definizione
4 =	Bassa definizione
6 =	Media definizione
8 =	Alta definizione

Degrado

B

A =	Nulla
B =	Medio
C =	Elevato

Permanenza
caratteri formali

1

Volumetrici originali:	1
Costruttivo:	0
Complementari:	0
Decorativi:	0

Materiali utilizzati:

Copertura: tegola cemento
Edificio : intonaco

Colore: grigio
Colore: grigio

Sopraelevazione ai sensi Art. 105 L.P. 15: POSSIBILE

Epoca di costruzione

4

4 =	posteriore al 1939
6 =	tra il 1860 e il 1939
8 =	anteriore al 1860

Spazi di pertinenza

B

A =	alta qualità
B =	media qualità
C =	bassa qualità

Grado di utilizzo

B

A =	utilizzato
B =	sottoutilizzato
C =	in stato di abbandono

Vincoli legislativi

N

N =	no
S =	D.Lgs n°42 /04

Permanenza caratteri formali	1 +
Tipologia architettonica storica	4 +
Epoca di costruzione	4 =
Punteggio	9
Categoria Piano	R3



Comune di Altopiano della Vigolana
VIGOLO VATTARO

SCHEDATURA EDIFICI DEL CENTRO STORICO
SETTEMBRE 2020

Numero scheda : V097C

P.ED. : 347

Comune Catastale:

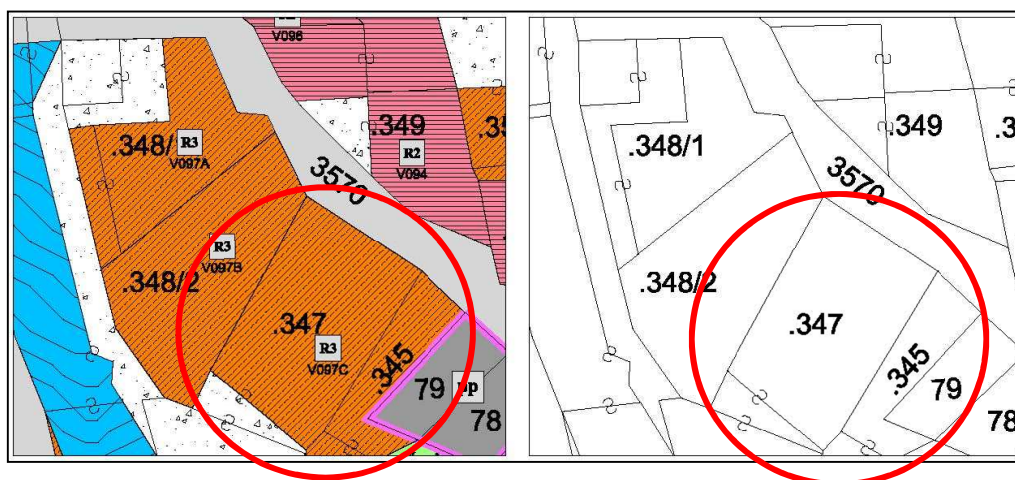
Vigolo Vattaro

Località:

Vigolo Vattaro

Categoria Piano:

R3



Estratto PRG – Scala 1:500

Estratto mappa – Scala 1:500

architettofulviobertoluzza

via s. Pietro, 10 – 38122 - Trento - studiobertoluzza@gmail.com



Comune di Altopiano della Vigolana
VIGOLO VATTARO

SCHEDATURA EDIFICI DEL CENTRO STORICO
SETTEMBRE 2020

Numero scheda : V097C

P.ED. : 347

Data rilievo: 2017

Rilevatore: Arch. Fulvio Bertoluzza

Tipologia funzionale

A

A =	edificio prevalentemente residenziale
B =	edificio produttivo
C =	edificio speciale
D =	stalla
E =	baita
F =	malga
G =	chiesa
H =	rustico
I =	fontana
L =	legnaia
M =	municipio
N =	magazzino
O =	albergo
P =	cabina elettrica
Q =	edificio commerciale
R =	castello
S =	tettoia
T =	garage
U =	accesso

Tipologia
architettonica storica

4

0 =	Nessuna definizione
4 =	Bassa definizione
6 =	Media definizione
8 =	Alta definizione

Degrado

B

A =	Nulla
B =	Medio
C =	Elevato

Permanenza
caratteri formali

1

Volumetrici originali:	1
Costruttivo:	0
Complementari:	0
Decorativi:	0

Materiali utilizzati:

Copertura: tegola marsigliese
Edificio : intonaco
Spazi di pertinenza: cortile interno

Colore: marrone chiaro
Colore: bianco
Tipologia: giardino - pavimentato

Sopraelevazione ai sensi Art. 105 L.P. 15: POSSIBILE

Epoca di costruzione

4

4 =	posteriore al 1939
6 =	tra il 1860 e il 1939
8 =	anteriore al 1860

Spazi di pertinenza

B

A =	alta qualità
B =	media qualità
C =	bassa qualità

Grado di utilizzo

B

A =	utilizzato
B =	sottoutilizzato
C =	in stato di abbandono

Vincoli legislativi

N

N =	no
S =	D.Lgs n°42 /04

Permanenza caratteri formali	1 +
Tipologia architettonica storica	4 +
Epoca di costruzione	4 =
Punteggio	9
Categoria Piano	R3



Comune di Altopiano della Vigolana
VIGOLO VATTARO

SCHEDATURA EDIFICI DEL CENTRO STORICO
SETTEMBRE 2020

Numero scheda : V098

P.ED. : 438

Comune Catastale:

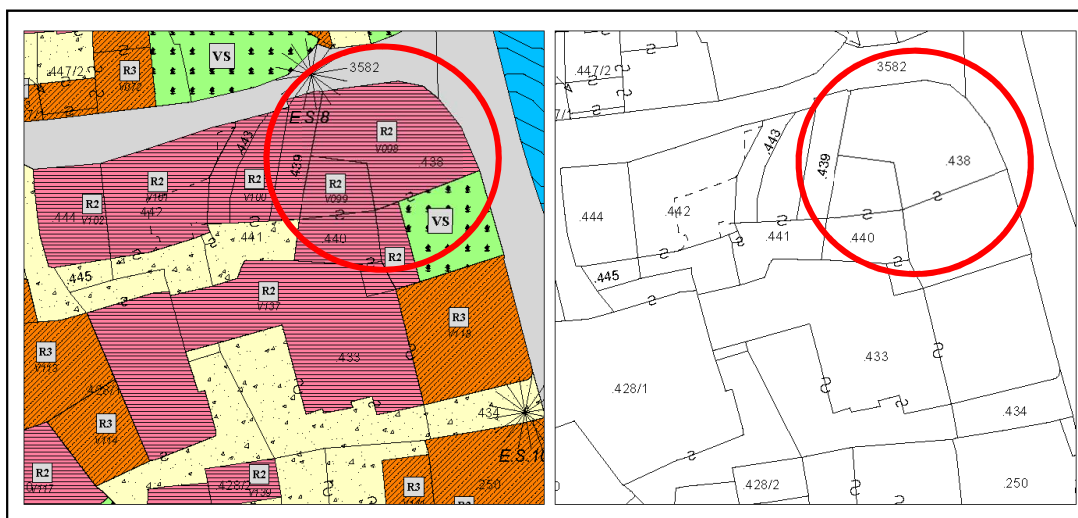
Vigolo Vattaro

Località:

Vigolo Vattaro

Categoria Piano:

R2



Estratto PRG – Scala 1:500

Estratto mappa – Scala 1:500

architettofulviobertoluzza

via s. Pietro, 10 – 38122 - Trento - studiobertoluzza@gmail.com



Comune di Altopiano della Vigolana
VIGOLO VATTARO

SCHEDATURA EDIFICI DEL CENTRO STORICO
SETTEMBRE 2020

Numero scheda : V098

P.ED. : 438

Data rilievo: 2017

Rilevatore: Arch. Fulvio Bertoluzza

Tipologia funzionale

A

A =	edificio prevalentemente residenziale
B =	edificio produttivo
C =	edificio speciale
D =	stalla
E =	baita
F =	malga
G =	chiesa
H =	rustico
I =	fontana
L =	legnaia
M =	municipio
N =	magazzino
O =	albergo
P =	cabina elettrica
Q =	edificio commerciale
R =	castello
S =	tettoia
T =	garage
U =	accesso

Tipologia
architettonica storica

6

0 =	Nessuna definizione
4 =	Bassa definizione
6 =	Media definizione
8 =	Alta definizione

Degrado

C

A =	Nulla
B =	Medio
C =	Elevato

Permanenza
caratteri formali

2

Volumetrici originali:	1
Costruttivo:	1
Complementari:	0
Decorativi:	0

Materiali utilizzati:

Copertura: tegola coppo
Edificio : intonaco

Colore: marrone scuro
Colore: grigio

Sopraelevazione ai sensi Art. 105 L.P. 15: POSSIBILE

Epoca di costruzione

6

4 =	posteriore al 1939
6 =	tra il 1860 e il 1939
8 =	anteriore al 1860

Spazi di pertinenza

B

A =	alta qualità
B =	media qualità
C =	bassa qualità

Grado di utilizzo

C

A =	utilizzato
B =	sottoutilizzato
C =	in stato di abbandono

Vincoli legislativi

N

N =	no
S =	D.Lgs n°42 /04

<i>Permanenza caratteri formali</i>	2 +
<i>Tipologia architettonica storica</i>	6 +
<i>Epoca di costruzione</i>	6 =
Punteggio	14
Categoria Piano	R2



Comune di Altopiano della Vigolana
VIGOLO VATTARO

SCHEDATURA EDIFICI DEL CENTRO STORICO
SETTEMBRE 2020

Numero scheda : V099

P.ED. : 440

Comune Catastale:

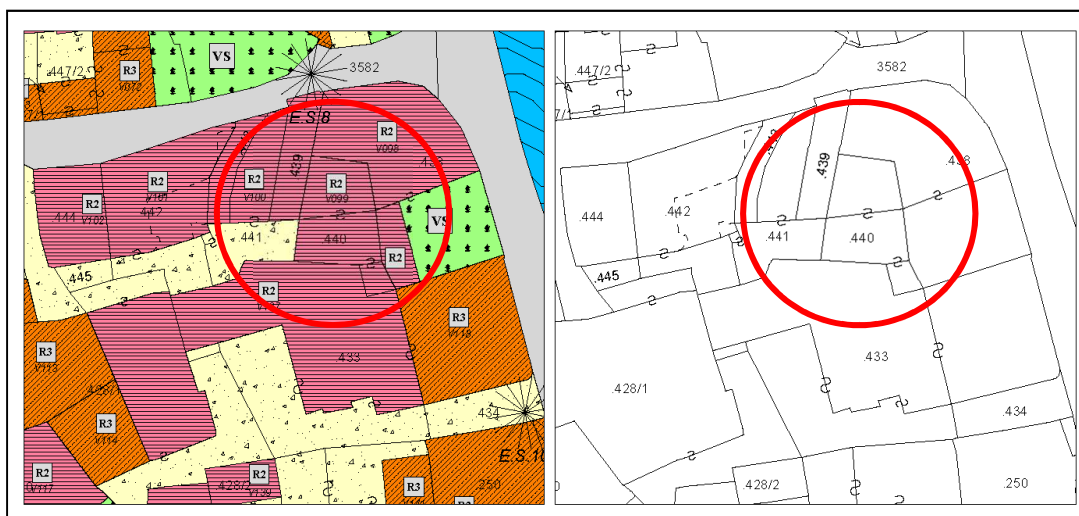
Vigolo Vattaro

Località:

Vigolo Vattaro

Categoria Piano:

R2



Estratto PRG – Scala 1:500

Estratto mappa – Scala 1:500

architettofulviobertoluzza

via s. Pietro, 10 – 38122 - Trento - studiobertoluzza@gmail.com



Comune di Altopiano della Vigolana
VIGOLO VATTARO

SCHEDATURA EDIFICI DEL CENTRO STORICO
SETTEMBRE 2020

Numero scheda : V099

P.ED. : 440

Data rilievo: 2017

Rilevatore: Arch. Fulvio Bertoluzza

Tipologia funzionale

A

A =	edificio prevalentemente residenziale
B =	edificio produttivo
C =	edificio speciale
D =	stalla
E =	baita
F =	malga
G =	chiesa
H =	rustico
I =	fontana
L =	legnaia
M =	municipio
N =	magazzino
O =	albergo
P =	cabina elettrica
Q =	edificio commerciale
R =	castello
S =	tettoia
T =	garage
U =	accesso

Tipologia
architettonica storica

6

0 =	Nessuna definizione
4 =	Bassa definizione
6 =	Media definizione
8 =	Alta definizione

Degrado

A

A =	Nulla
B =	Medio
C =	Elevato

Permanenza
caratteri formali

3

Volumetrici originali:	1
Costruttivo:	1
Complementari:	1
Decorativi:	0

Materiali utilizzati:

Copertura: tegola coppo

Colore: marrone scuro

Edificio : intonaco

Colore: grigio

Spazi di pertinenza: cortile interno

Tipologia: non pavimentato

Sopraelevazione ai sensi Art. 105 L.P. 15: POSSIBILE

Epoca di costruzione

6

4 =	posteriore al 1939
6 =	tra il 1860 e il 1939
8 =	anteriore al 1860

Spazi di pertinenza

B

A =	alta qualità
B =	media qualità
C =	bassa qualità

Grado di utilizzo

C

A =	utilizzato
B =	sottoutilizzato
C =	in stato di abbandono

Vincoli legislativi

N

N =	no
S =	D.Lgs n°42 /04

Permanenza caratteri formali	3 +
Tipologia architettonica storica	6 +
Epoca di costruzione	6 =
Punteggio	15
Categoria Piano	R2



Comune di Altopiano della Vigolana
VIGOLO VATTARO

SCHEDATURA EDIFICI DEL CENTRO STORICO
SETTEMBRE 2020

Numero scheda : V100

P.ED. : 441

Comune Catastale:

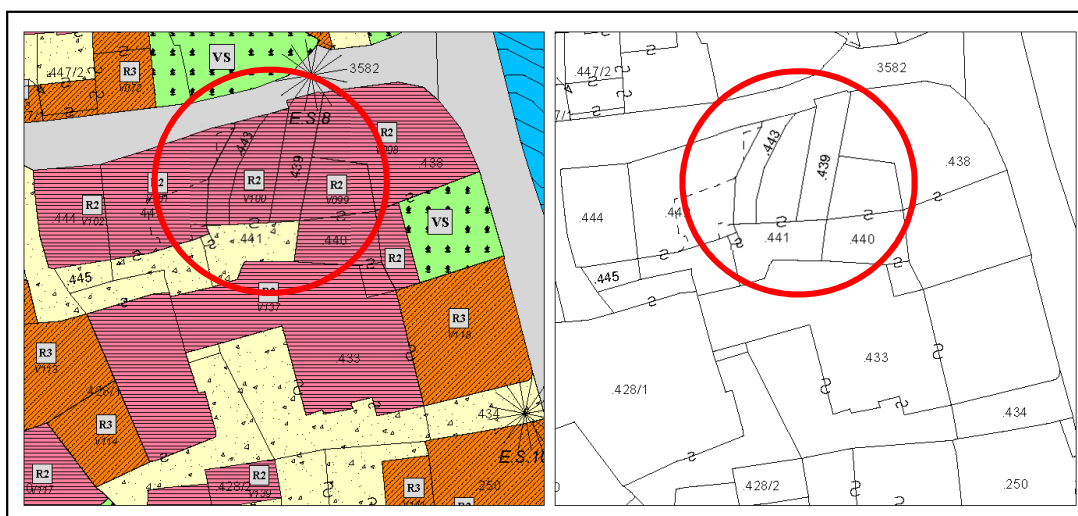
Vigolo Vattaro

Località:

Vigolo Vattaro

Categoria Piano:

R2



Estratto PRG – Scala 1:500

Estratto mappa – Scala 1:500



Comune di Altopiano della Vigolana
VIGOLO VATTARO

SCHEDATURA EDIFICI DEL CENTRO STORICO
SETTEMBRE 2020

Numero scheda : V100

P.ED. : 441

Data rilievo: 2017

Rilevatore: Arch. Fulvio Bertoluzza

Tipologia funzionale

A

A =	edificio prevalentemente residenziale
B =	edificio produttivo
C =	edificio speciale
D =	stalla
E =	baita
F =	malga
G =	chiesa
H =	rustico
I =	fontana
L =	legnaia
M =	municipio
N =	magazzino
O =	albergo
P =	cabina elettrica
Q =	edificio commerciale
R =	castello
S =	tettoia
T =	garage
U =	accesso

Tipologia
architettonica storica

6

0 =	Nessuna definizione
4 =	Bassa definizione
6 =	Media definizione
8 =	Alta definizione

Degrado

C

A =	Nulla
B =	Medio
C =	Elevato

Permanenza
caratteri formali

3

Volumetrici originali:	1
Costruttivo:	1
Complementari:	1
Decorativi:	0

Materiali utilizzati:

Copertura: tegola cemento
Edificio : intonaco
Spazi di pertinenza: cortile interno

Colore: grigio
Colore: grigio
Tipologia: non pavimentato

Sopraelevazione ai sensi Art. 105 L.P. 15: POSSIBILE

Epoca di costruzione

6

4 =	posteriore al 1939
6 =	tra il 1860 e il 1939
8 =	anteriore al 1860

Spazi di pertinenza

B

A =	alta qualità
B =	media qualità
C =	bassa qualità

Grado di utilizzo

B

A =	utilizzato
B =	sottoutilizzato
C =	in stato di abbandono

Vincoli legislativi

N

N = no
S = D.Lgs n°42 /04

Permanenza caratteri formali	3 +
Tipologia architettonica storica	6 +
Epoca di costruzione	6 =
Punteggio	15
Categoria Piano	R2