

PROVINCIA AUTONOMA DI TRENTO

COMUNE DI ALTOPIANO
DELLA VIGOLANA

REVISIONE DEL
PIANO DEI CENTRI STORICI

(BOSENTINO – CENTA S. NICOLÒ'-VATTARO- VIGOLO VATTARO)



SCHEDE DI CATALOGAZIONE

VIGOLO VATTARO

da V101 a V200

Gennaio 2022 - Adozione Preliminare
Settembre 2022 - Adozione Definitiva

Febbraio 2023 - Approvazione

ORDINE DEGLI ARCHITETTI
DELLA PROV. DI TRENTO

dott.arch. FULVIO BERTOLUZZA
ISCRIZIONE ALBO N° 181



Comune di Altopiano della Vigolana
VIGOLO VATTARO

SCHEDATURA EDIFICI DEL CENTRO STORICO
SETTEMBRE 2020

Numero scheda : V101

P.ED. : 442

Comune Catastale:

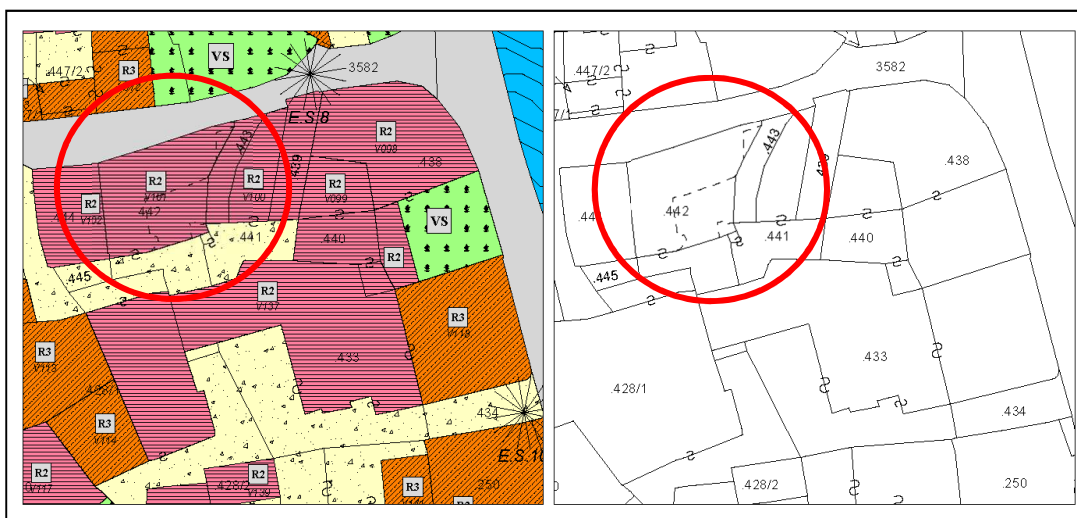
Vigolo Vattaro

Località:

Vigolo Vattaro

Categoria Piano:

R2



Estratto PRG – Scala 1:500

Estratto mappa – Scala 1:500

architettofulviobertoluzza

via s. Pietro, 10 - 38122 - Trento - studiobertoluzza@gmail.com



Comune di Altopiano della Vigolana
VIGOLO VATTARO

SCHEDATURA EDIFICI DEL CENTRO STORICO
SETTEMBRE 2020

Numero scheda : V101

P.ED. : 442

Data rilievo: 2017

Rilevatore: Arch. Fulvio Bertoluzza

Tipologia funzionale

A

- A = edificio prevalentemente residenziale
B = edificio produttivo
C = edificio speciale
D = stalla
E = baita
F = malga
G = chiesa
H = rustico
I = fontana
L = legnaia
M = municipio
N = magazzino
O = albergo
P = cabina elettrica
Q = edificio commerciale
R = castello
S = tettoia
T = garage
U = accesso

Tipologia
architettonica storica

6

- 0 = Nessuna definizione
4 = Bassa definizione
6 = Media definizione
8 = Alta definizione

Degrado

B

- A = Nullo
B = Medio
C = Elevato

Permanenza
caratteri formali

2

- Volumetrici originali: 1
Costruttivo: 1
Complementari: 0
Decorativi: 0

Materiali utilizzati:

Copertura: tegola cotto
Edificio : intonaco

Colore: marrone scuro
Colore: grigio

Sopraelevazione ai sensi Art. 105 L.P. 15: POSSIBILE

Epoca di costruzione

6

- 4 = posteriore al 1939
6 = tra il 1860 e il 1939
8 = anteriore al 1860

Spazi di pertinenza

C

- A = alta qualità
B = media qualità
C = bassa qualità

Grado di utilizzo

B

- A = utilizzato
B = sottoutilizzato
C = in stato di abbandono

Vincoli legislativi

N

- N = no
S = D.Lgs n°42 /04

Permanenza caratteri formali 2 +
Tipologia architettonica storica 6 +
Epoca di costruzione 6 =
Punteggio 14
Categoria Piano R2



Comune di Altopiano della Vigolana
VIGOLO VATTARO

SCHEDATURA EDIFICI DEL CENTRO STORICO
SETTEMBRE 2020

Numero scheda : V102

P.ED. : 444

Comune Catastale:

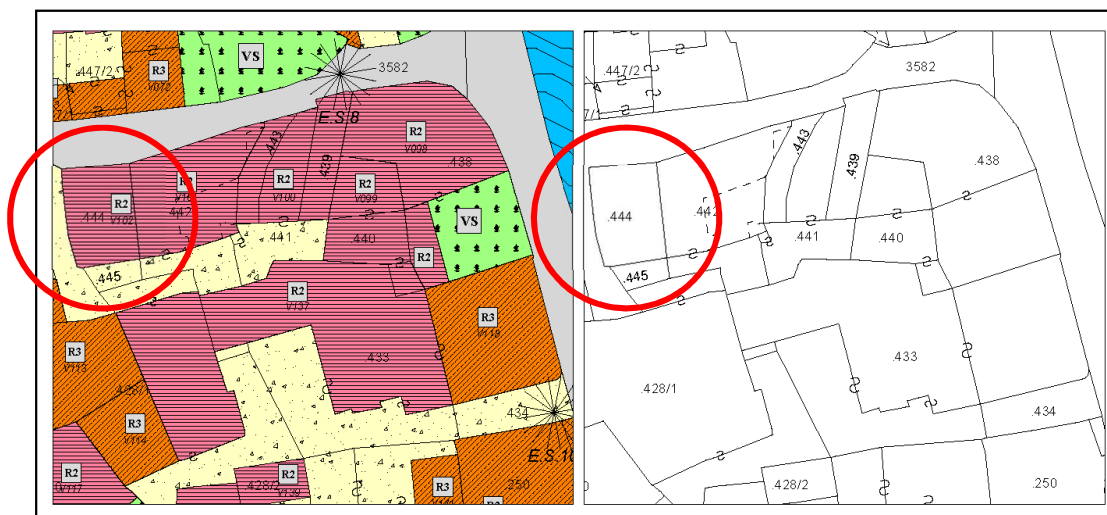
Vigolo Vattaro

Località:

Vigolo Vattaro

Categoria Piano:

R2



Estratto PRG – Scala 1:500

Estratto mappa – Scala 1:500



Comune di Altopiano della Vigolana
VIGOLO VATTARO

SCHEDATURA EDIFICI DEL CENTRO STORICO
SETTEMBRE 2020

Numero scheda : V102

P.ED. : 444

Data rilievo: 2017

Rilevatore: Arch. Fulvio Bertoluzza

Tipologia funzionale

A

A =	edificio prevalentemente residenziale
B =	edificio produttivo
C =	edificio speciale
D =	stalla
E =	baita
F =	malga
G =	chiesa
H =	rustico
I =	fontana
L =	legnaia
M =	municipio
N =	magazzino
O =	albergo
P =	cabina elettrica
Q =	edificio commerciale
R =	castello
S =	tettoia
T =	garage
U =	accesso

Tipologia
architettonica storica

6

0 =	Nessuna definizione
4 =	Bassa definizione
6 =	Media definizione
8 =	Alta definizione

Degrado

A

A =	Nulla
B =	Medio
C =	Elevato

Permanenza
caratteri formali

3

Volumetrici originali:	1
Costruttivo:	1
Complementari:	1
Decorativi:	0

Materiali utilizzati:

Copertura: tegola cotto
Edificio : intonaco

Colore: mattone
Colore: beige chiaro

Sopraelevazione ai sensi Art. 105 L.P. 15: POSSIBILE

Epoca di costruzione

6

4 =	posteriore al 1939
6 =	tra il 1860 e il 1939
8 =	anteriore al 1860

Spazi di pertinenza

C

A =	alta qualità
B =	media qualità
C =	bassa qualità

Grado di utilizzo

A

A =	utilizzato
B =	sottoutilizzato
C =	in stato di abbandono

Vincoli legislativi

N

N =	no
S =	D.Lgs n°42 /04

<i>Permanenza caratteri formali</i>	3 +
<i>Tipologia architettonica storica</i>	6 +
<i>Epoca di costruzione</i>	6 =
Punteggio	15
Categoria Piano	R2



Comune di Altopiano della Vigolana
VIGOLO VATTARO

SCHEDATURA EDIFICI DEL CENTRO STORICO
SETTEMBRE 2020

Numero scheda : V103

P.ED. : 420

Comune Catastale:

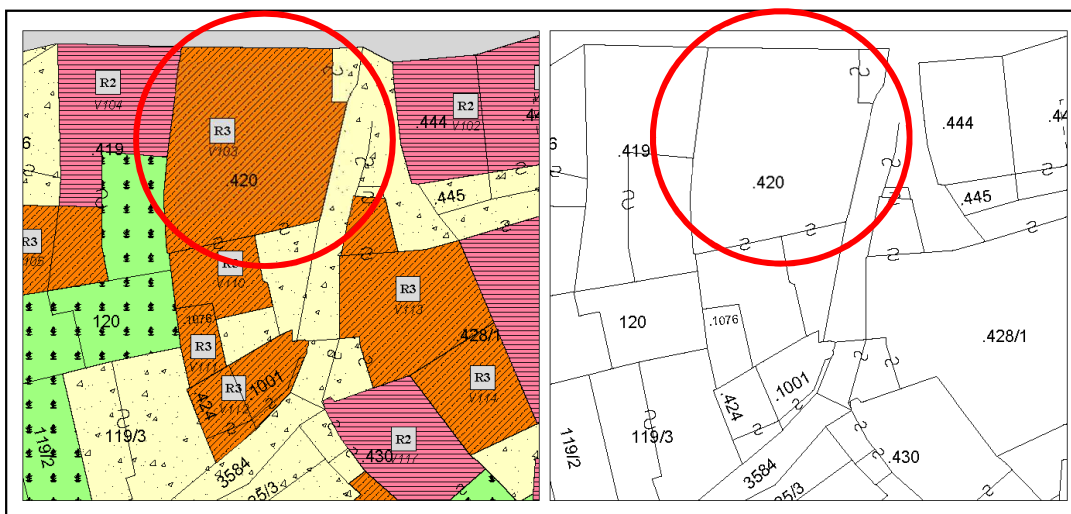
Vigolo Vattaro

Località:

Vigolo Vattaro

Categoria Piano:

R3



Estratto PRG – Scala 1:500

Estratto mappa – Scala 1:500



Comune di Altopiano della Vigolana
VIGOLO VATTARO

SCHEDATURA EDIFICI DEL CENTRO STORICO
SETTEMBRE 2020

Numero scheda : V103

P.ED. : 420

Data rilievo: 2017

Rilevatore: Arch. Fulvio Bertoluzza

Tipologia funzionale

A

A =	edificio prevalentemente residenziale
B =	edificio produttivo
C =	edificio speciale
D =	stalla
E =	baita
F =	malga
G =	chiesa
H =	rustico
I =	fontana
L =	legnaia
M =	municipio
N =	magazzino
O =	albergo
P =	cabina elettrica
Q =	edificio commerciale
R =	castello
S =	tettoia
T =	garage
U =	accesso

Tipologia
architettonica storica

6

0 =	Nessuna definizione
4 =	Bassa definizione
6 =	Media definizione
8 =	Alta definizione

Degrado

A

A =	Nulla
B =	Medio
C =	Elevato

Permanenza
caratteri formali

1

Volumetrici originali:	1
Costruttivo:	0
Complementari:	0
Decorativi:	0

Materiali utilizzati:

Copertura: tegola coppo
Edificio : intonaco
Spazi di pertinenza: cortile interno

Colore: marrone scuro
Colore: beige - bianco
Tipologia: pavimentato

Sopraelevazione ai sensi Art. 105 L.P. 15: POSSIBILE

Epoca di costruzione

6

4 =	posteriore al 1939
6 =	tra il 1860 e il 1939
8 =	anteriore al 1860

Spazi di pertinenza

C

A =	alta qualità
B =	media qualità
C =	bassa qualità

Grado di utilizzo

A

A =	utilizzato
B =	sottoutilizzato
C =	in stato di abbandono

Vincoli legislativi

N

N = no
S = D.Lgs n°42 /04

Permanenza caratteri formali	1 +
Tipologia architettonica storica	6 +
Epoca di costruzione	6 =
Punteggio	13
Categoria Piano	R3



Comune di Altopiano della Vigolana
VIGOLO VATTARO

SCHEDATURA EDIFICI DEL CENTRO STORICO
SETTEMBRE 2020

Numero scheda : V104

P.ED. : 419

Comune Catastale:

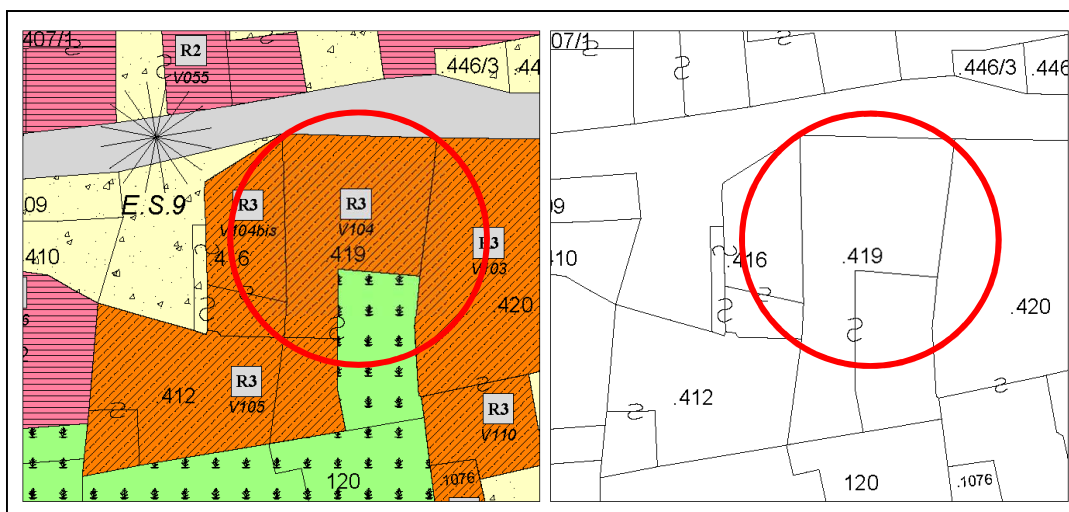
Vigolo Vattaro

Località:

Vigolo Vattaro

Categoria Piano:

R3



Estratto PRG – Scala 1:500

Estratto mappa – Scala 1:500

architettofulviobertoluzza

via s. Pietro, 10 – 38122 – Trento – studiobertoluzza@gmail.com



Comune di Altopiano della Vigolana
VIGOLO VATTARO

SCHEDATURA EDIFICI DEL CENTRO STORICO
SETTEMBRE 2020

Numero scheda : V104

P.ED. : 419

Data rilievo: 2017

Rilevatore: Arch. Fulvio Bertoluzza

Tipologia funzionale

A

A =	edificio prevalentemente residenziale
B =	edificio produttivo
C =	edificio speciale
D =	stalla
E =	baita
F =	malga
G =	chiesa
H =	rustico
I =	fontana
L =	legnaia
M =	municipio
N =	magazzino
O =	albergo
P =	cabina elettrica
Q =	edificio commerciale
R =	castello
S =	tettoia
T =	garage
U =	accesso

Tipologia
architettonica storica

4

0 =	Nessuna definizione
4 =	Bassa definizione
6 =	Media definizione
8 =	Alta definizione

Degrado

A

A =	Nulla
B =	Medio
C =	Elevato

Permanenza
caratteri formali

1

Volumetrici originali:	1
Costruttivo:	0
Complementari:	0
Decorativi:	0

Materiali utilizzati:

Copertura: tegola coppo
Edificio : intonaco
Spazi di pertinenza: cortile interno

Colore: marrone scuro
Colore: bianco
Tipologia: giardino - pavimentato

Sopraelevazione ai sensi Art. 105 L.P. 15: POSSIBILE

Epoca di costruzione

8

4 =	posteriore al 1939
6 =	tra il 1860 e il 1939
8 =	anteriore al 1860

Spazi di pertinenza

B

A =	alta qualità
B =	media qualità
C =	bassa qualità

Grado di utilizzo

A

A =	utilizzato
B =	sottoutilizzato
C =	in stato di abbandono

Vincoli legislativi

N

N =	no
S =	D.Lgs n°42 /04

Permanenza caratteri formali	1 +
Tipologia architettonica storica	4 +
Epoca di costruzione	8 =
Punteggio	13
Categoria Piano	R3



Comune di Altopiano della Vigolana
VIGOLO VATTARO

SCHEDATURA EDIFICI DEL CENTRO STORICO
SETTEMBRE 2020

Numero scheda :
V104bis

P.ED. : 419

Comune Catastale:

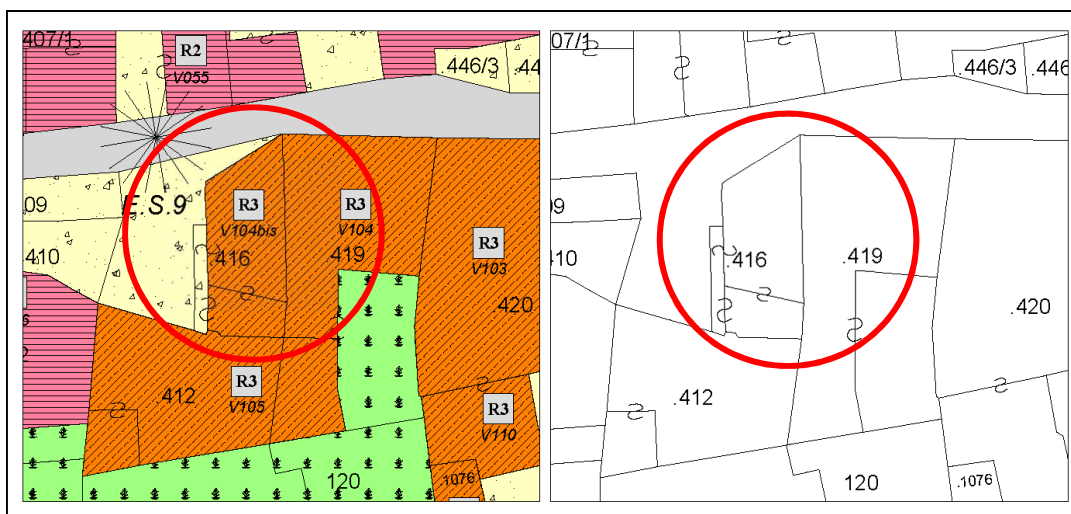
Vigolo Vattaro

Località:

Vigolo Vattaro

Categoria Piano:

R3



Estratto PRG – Scala 1:500

Estratto mappa – Scala 1:500

architettofulviobertoluzza

via s. Pietro, 10 – 38122 – Trento – studiobertoluzza@gmail.com



Comune di Altopiano della Vigolana
VIGOLO VATTARO

SCHEDATURA EDIFICI DEL CENTRO STORICO
SETTEMBRE 2020

Numero scheda :
V104bis

P.ED. : 419

Data rilievo: 2017

Rilevatore: Arch. Fulvio Bertoluzza

Tipologia funzionale

A

A =	edificio prevalentemente residenziale
B =	edificio produttivo
C =	edificio speciale
D =	stalla
E =	baita
F =	malga
G =	chiesa
H =	rustico
I =	fontana
L =	legnaia
M =	municipio
N =	magazzino
O =	albergo
P =	cabina elettrica
Q =	edificio commerciale
R =	castello
S =	tettoia
T =	garage
U =	accesso

Tipologia
architettonica storica

4

0 =	Nessuna definizione
4 =	Bassa definizione
6 =	Media definizione
8 =	Alta definizione

Degrado

A

A =	Nulla
B =	Medio
C =	Elevato

Permanenza
caratteri formali

1

Volumetrici originali:	1
Costruttivo:	0
Complementari:	0
Decorativi:	0

Materiali utilizzati:

Copertura: tegola coppo

Colore: marrone scuro

Edificio : intonaco

Colore: bianco

Spazi di pertinenza: cortile interno

Tipologia: giardino - pavimentato

Sopraelevazione ai sensi Art. 105 L.P. 15: POSSIBILE

Epoca di costruzione

8

4 =	posteriore al 1939
6 =	tra il 1860 e il 1939
8 =	anteriore al 1860

Spazi di pertinenza

B

A =	alta qualità
B =	media qualità
C =	bassa qualità

Grado di utilizzo

A

A =	utilizzato
B =	sottoutilizzato
C =	in stato di abbandono

Vincoli legislativi

N

N =	no
S =	D.Lgs n°42 /04

<i>Permanenza caratteri formali</i>	1 +
<i>Tipologia architettonica storica</i>	4 +
<i>Epoca di costruzione</i>	8 =
Punteggio	13
Categoria Piano	R3



Comune di Altopiano della Vigolana
VIGOLO VATTARO

Numero scheda : V105

SCHEDATURA EDIFICI DEL CENTRO STORICO
SETTEMBRE 2020

P.ED. : 412

Comune Catastale:

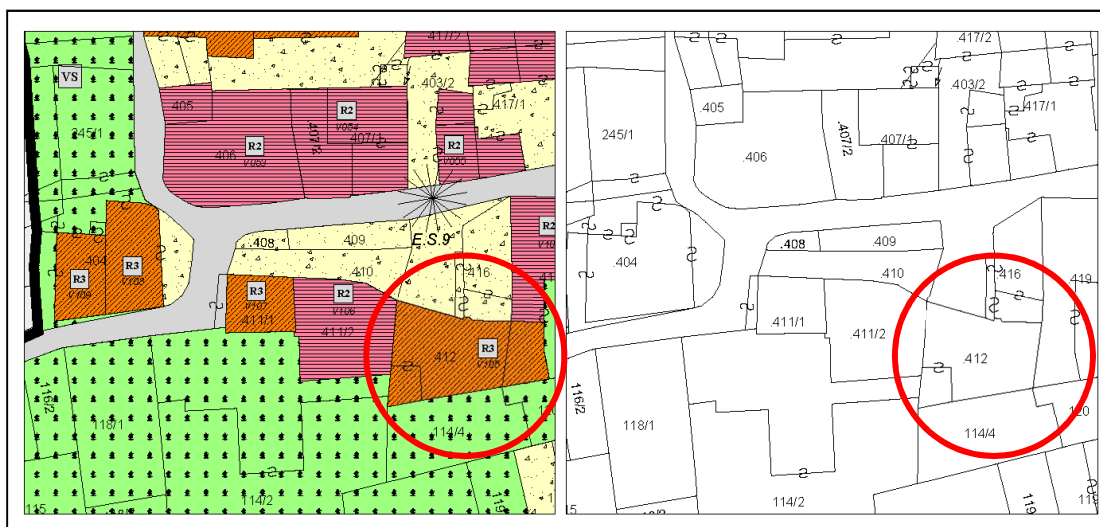
Vigolo Vattaro

Località:

Vigolo Vattaro

Categoria Piano:

R3



Estratto PRG – Scala 1:500

Estratto mappa – Scala 1:500

architettofulviobertoluzza

via s. Pietra, 10 – 38122 – Trento – studiobertoluzza@gmail.com



Comune di Altopiano della Vigolana
VIGOLO VATTARO

SCHEDATURA EDIFICI DEL CENTRO STORICO
SETTEMBRE 2020

Numero scheda : V105

P.ED. : 412

Data rilievo: 2017

Rilevatore: Arch. Fulvio Bertoluzza

Tipologia funzionale

A

A =	edificio prevalentemente residenziale
B =	edificio produttivo
C =	edificio speciale
D =	stalla
E =	baita
F =	malga
G =	chiesa
H =	rustico
I =	fontana
L =	legnaia
M =	municipio
N =	magazzino
O =	albergo
P =	cabina elettrica
Q =	edificio commerciale
R =	castello
S =	tettoia
T =	garage
U =	accesso

Tipologia
architettonica storica

4

0 =	Nessuna definizione
4 =	Bassa definizione
6 =	Media definizione
8 =	Alta definizione

Degrado

B

A =	Nulla
B =	Medio
C =	Elevato

Permanenza
caratteri formali

1

Volumetrici originali:	1
Costruttivo:	0
Complementari:	0
Decorativi:	0

Materiali utilizzati:

Copertura: tegola coppo

Edificio : intonaco

Spazi di pertinenza: cortile

Colore: marrone scuro

Colore: bianco sporco

Tipologia: pavimentato

Sopraelevazione ai sensi Art. 105 L.P. 15: POSSIBILE

Epoca di costruzione

4

4 =	posteriore al 1939
6 =	tra il 1860 e il 1939
8 =	anteriore al 1860

Spazi di pertinenza

B

A =	alta qualità
B =	media qualità
C =	bassa qualità

Grado di utilizzo

A

A =	utilizzato
B =	sottoutilizzato
C =	in stato di abbandono

Vincoli legislativi

N

N =	no
S =	D.Lgs n°42 /04

Permanenza caratteri formali	1 +
Tipologia architettonica storica	4 +
Epoca di costruzione	4 =
Punteggio	9
Categoria Piano	R3



Comune di Altopiano della Vigolana
VIGOLO VATTARO

Numero scheda : V106

SCHEDATURA EDIFICI DEL CENTRO STORICO
SETTEMBRE 2020

P.ED. : 411/2

Comune Catastale:

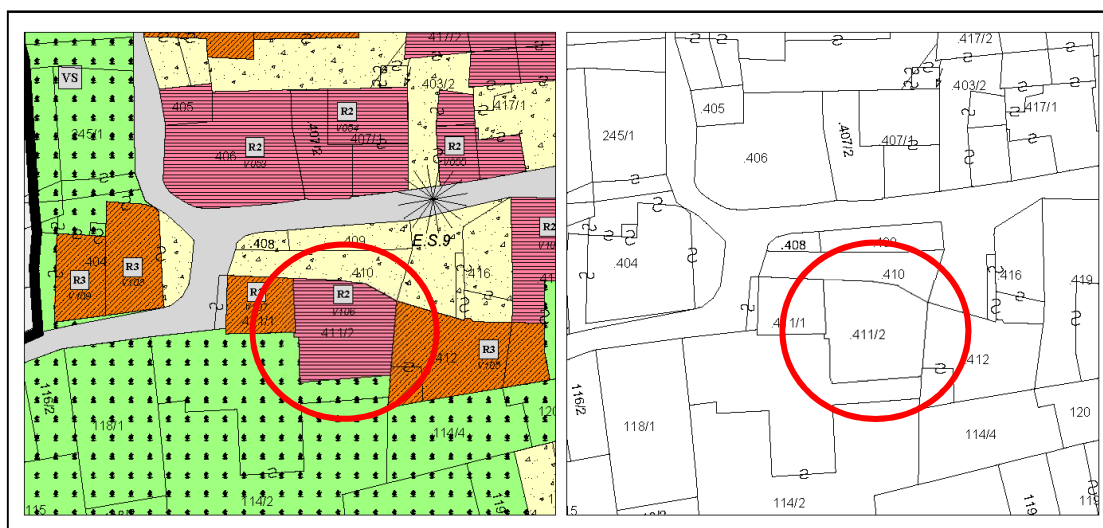
Vigolo Vattaro

Località:

Vigolo Vattaro

Categoria Piano:

R2



Estratto PRG – Scala 1:500

Estratto mappa – Scala 1:500

architettofulviobertoluzza

via s. Pietra, 10 - 38122 - Trento - studiobertoluzza@gmail.com



Comune di Altopiano della Vigolana
VIGOLO VATTARO

SCHEDATURA EDIFICI DEL CENTRO STORICO
SETTEMBRE 2020

Numero scheda : V106

P.ED. : 411/2

Data rilievo: 2017

Rilevatore: Arch. Fulvio Bertoluzza

Tipologia funzionale

A

A =	edificio prevalentemente residenziale
B =	edificio produttivo
C =	edificio speciale
D =	stalla
E =	baita
F =	malga
G =	chiesa
H =	rustico
I =	fontana
L =	legnaia
M =	municipio
N =	magazzino
O =	albergo
P =	cabina elettrica
Q =	edificio commerciale
R =	castello
S =	tettoia
T =	garage
U =	accesso

Tipologia
architettonica storica

6

0 =	Nessuna definizione
4 =	Bassa definizione
6 =	Media definizione
8 =	Alta definizione

Degrado

C

A =	Nulla
B =	Medio
C =	Elevato

Permanenza
caratteri formali

3

Volumetrici originali:	1
Costruttivo:	1
Complementari:	1
Decorativi:	0

Materiali utilizzati:

Copertura: tegola cotto	Colore: mattone
Edificio : intonaco	Colore: grigio
Spazi di pertinenza: cortile interno	Tipologia: giardino

Sopraelevazione ai sensi Art. 105 L.P. 15: POSSIBILE

Epoca di costruzione

6

4 =	posteriore al 1939
6 =	tra il 1860 e il 1939
8 =	anteriore al 1860

Spazi di pertinenza

B

A =	alta qualità
B =	media qualità
C =	bassa qualità

Grado di utilizzo

C

A =	utilizzato
B =	sottoutilizzato
C =	in stato di abbandono

Vincoli legislativi

N

N =	no
S =	D.Lgs n°42 /04

Permanenza caratteri formali	3 +
Tipologia architettonica storica	6 +
Epoca di costruzione	6 =
Punteggio	15
Categoria Piano	R2



Comune di Altopiano della Vigolana
VIGOLO VATTARO

SCHEDATURA EDIFICI DEL CENTRO STORICO
SETTEMBRE 2020

Numero scheda : V107

P.ED. : 411/1

Comune Catastale:

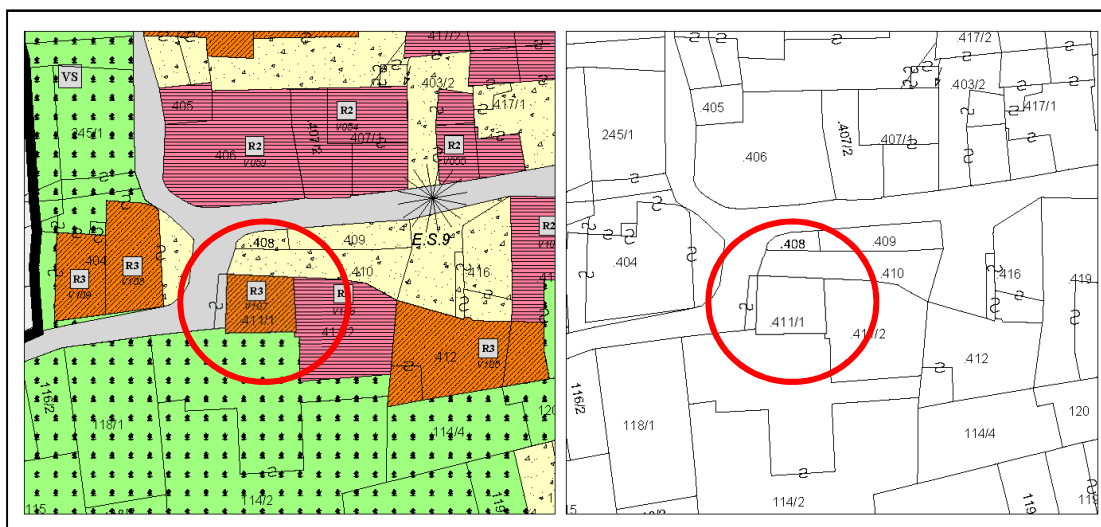
Vigolo Vattaro

Località:

Vigolo Vattaro

Categoria Piano:

R3



Estratto PRG – Scala 1:500

Estratto mappa – Scala 1:500

architettofulviobertoluzza

via s. Pietra, 10 – 38122 – Trento – studiobertoluzza@gmail.com



Comune di Altopiano della Vigolana
VIGOLO VATTARO

SCHEDATURA EDIFICI DEL CENTRO STORICO
SETTEMBRE 2020

Numero scheda : V107

P.ED. : 411/1

Data rilievo: 2017

Rilevatore: Arch. Fulvio Bertoluzza

Tipologia funzionale

A

A =	edificio prevalentemente residenziale
B =	edificio produttivo
C =	edificio speciale
D =	stalla
E =	baita
F =	malga
G =	chiesa
H =	rustico
I =	fontana
L =	legnaia
M =	municipio
N =	magazzino
O =	albergo
P =	cabina elettrica
Q =	edificio commerciale
R =	castello
S =	tettoia
T =	garage
U =	accesso

Tipologia
architettonica storica

4

0 =	Nessuna definizione
4 =	Bassa definizione
6 =	Media definizione
8 =	Alta definizione

Degrado

B

A =	Nulla
B =	Medio
C =	Elevato

Permanenza
caratteri formali

1

Volumetrici originali:	1
Costruttivo:	0
Complementari:	0
Decorativi:	0

Materiali utilizzati:

Copertura: tegola coppo
Edificio : intonaco

Colore: marrone scuro
Colore: grigio

Sopraelevazione ai sensi Art. 105 L.P. 15: POSSIBILE

Epoca di costruzione

6

4 =	posteriore al 1939
6 =	tra il 1860 e il 1939
8 =	anteriore al 1860

Spazi di pertinenza

C

A =	alta qualità
B =	media qualità
C =	bassa qualità

Grado di utilizzo

B

A =	utilizzato
B =	sottoutilizzato
C =	in stato di abbandono

Vincoli legislativi

N

N =	no
S =	D.Lgs n°42 /04

Permanenza caratteri formali	1 +
Tipologia architettonica storica	4 +
Epoca di costruzione	6 =
Punteggio	11
Categoria Piano	R3



Comune di Altopiano della Vigolana
VIGOLO VATTARO

Numero scheda : V108

SCHEDATURA EDIFICI DEL CENTRO STORICO
SETTEMBRE 2020

P.ED. : 404

Comune Catastale:

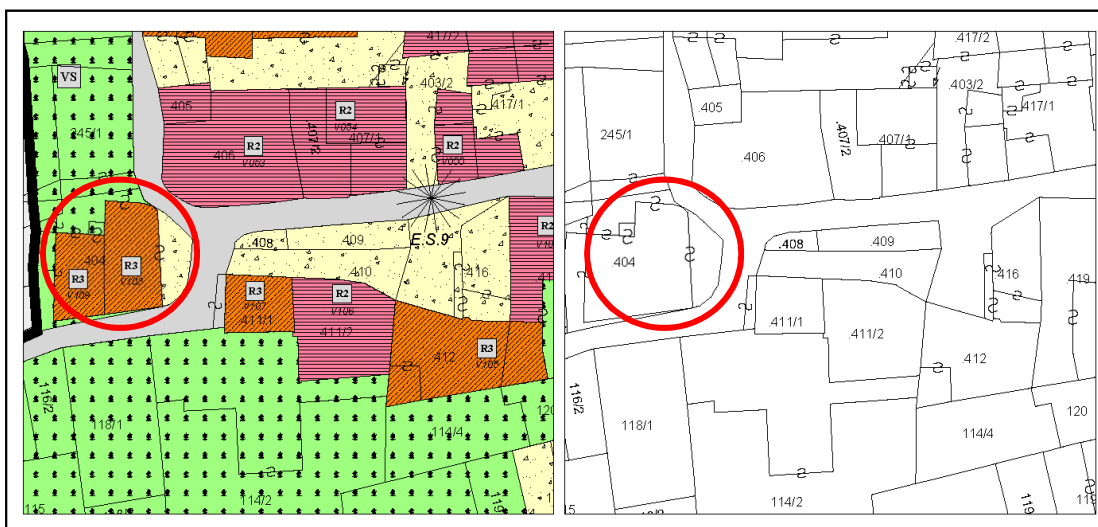
Vigolo Vattaro

Località:

Vigolo Vattaro

Categoria Piano:

R3



Estratto PRG – Scala 1:500

Estratto mappa – Scala 1:500

architettofulviobertoluzza

via s. Pietra, 10 – 38122 – Trento – studiobertoluzza@gmail.com



Comune di Altopiano della Vigolana
VIGOLO VATTARO

SCHEDATURA EDIFICI DEL CENTRO STORICO
SETTEMBRE 2020

Numero scheda : V108

P.ED. : 404

Data rilievo: 2017

Rilevatore: Arch. Fulvio Bertoluzza

Tipologia funzionale

A

A =	edificio prevalentemente residenziale
B =	edificio produttivo
C =	edificio speciale
D =	stalla
E =	baita
F =	malga
G =	chiesa
H =	rustico
I =	fontana
L =	legnaia
M =	municipio
N =	magazzino
O =	albergo
P =	cabina elettrica
Q =	edificio commerciale
R =	castello
S =	tettoia
T =	garage
U =	accesso

Tipologia
architettonica storica

6

0 =	Nessuna definizione
4 =	Bassa definizione
6 =	Media definizione
8 =	Alta definizione

Degrado

C

A =	Nulla
B =	Medio
C =	Elevato

Permanenza
caratteri formali

1

Volumetrici originali:	1
Costruttivo:	0
Complementari:	0
Decorativi:	0

Materiali utilizzati:

Copertura: tegola marsigliese
Edificio : intonaco
Spazi di pertinenza: cortile interno

Colore: marrone scuro
Colore: grigio – nocciola chiaro
Tipologia: giardino - orto

Sopraelevazione ai sensi Art. 105 L.P. 15: POSSIBILE

Epoca di costruzione

6

4 =	posteriore al 1939
6 =	tra il 1860 e il 1939
8 =	anteriore al 1860

Spazi di pertinenza

B

A =	alta qualità
B =	media qualità
C =	bassa qualità

Grado di utilizzo

B

A =	utilizzato
B =	sottoutilizzato
C =	in stato di abbandono

Vincoli legislativi

N

N =	no
S =	D.Lgs n°42 /04

Permanenza caratteri formali	1 +
Tipologia architettonica storica	6 +
Epoca di costruzione	6 =
Punteggio	13
Categoria Piano	R3



Comune di Altopiano della Vigolana
VIGOLO VATTARO

Numero scheda : V109

SCHEDATURA EDIFICI DEL CENTRO STORICO
SETTEMBRE 2020

P.ED. : 404

Comune Catastale:

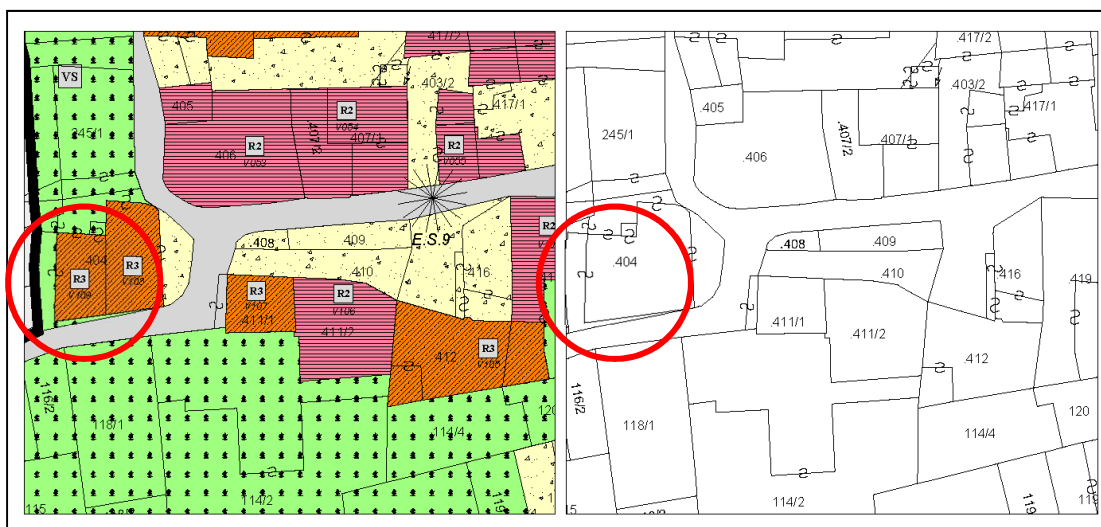
Vigolo Vattaro

Località:

Vigolo Vattaro

Categoria Piano:

R3



Estratto PRG – Scala 1:500

Estratto mappa – Scala 1:500



Comune di Altopiano della Vigolana
VIGOLO VATTARO

SCHEDATURA EDIFICI DEL CENTRO STORICO
SETTEMBRE 2020

Numero scheda : V109

P.ED. : 404

Data rilievo: 2017

Rilevatore: Arch. Fulvio Bertoluzza

Tipologia funzionale

A

A =	edificio prevalentemente residenziale
B =	edificio produttivo
C =	edificio speciale
D =	stalla
E =	baita
F =	malga
G =	chiesa
H =	rustico
I =	fontana
L =	legnaia
M =	municipio
N =	magazzino
O =	albergo
P =	cabina elettrica
Q =	edificio commerciale
R =	castello
S =	tettoia
T =	garage
U =	accesso

Tipologia
architettonica storica

6

0 =	Nessuna definizione
4 =	Bassa definizione
6 =	Media definizione
8 =	Alta definizione

Degrado

C

A =	Nulla
B =	Medio
C =	Elevato

Permanenza
caratteri formali

1

Volumetrici originali:	1
Costruttivo:	0
Complementari:	0
Decorativi:	0

Materiali utilizzati:

Copertura: tegola marsigliese
Edificio : intonaco
Spazi di pertinenza: cortile interno

Colore: marrone scuro
Colore: grigio – nocciola chiaro
Tipologia: giardino - orto

Sopraelevazione ai sensi Art. 105 L.P. 15: POSSIBILE

Epoca di costruzione

6

4 =	posteriore al 1939
6 =	tra il 1860 e il 1939
8 =	anteriore al 1860

Spazi di pertinenza

B

A =	alta qualità
B =	media qualità
C =	bassa qualità

Grado di utilizzo

B

A =	utilizzato
B =	sottoutilizzato
C =	in stato di abbandono

Vincoli legislativi

N

N = no
S = D.Lgs n°42 /04

Permanenza caratteri formali	1 +
Tipologia architettonica storica	6 +
Epoca di costruzione	6 =
Punteggio	13
Categoria Piano	R3



Comune di Altopiano della Vigolana
VIGOLO VATTARO

Numero scheda : V110

SCHEDATURA EDIFICI DEL CENTRO STORICO
SETTEMBRE 2020

P.ED. : 420

Comune Catastale:

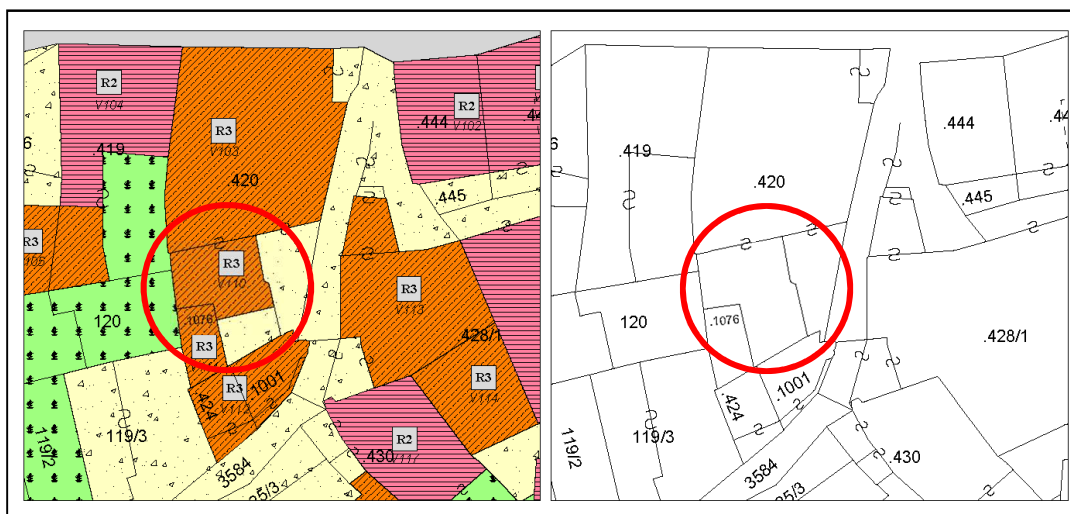
Vigolo Vattaro

Località:

Vigolo Vattaro

Categoria Piano:

R3



Estratto PRG – Scala 1:500

Estratto mappa – Scala 1:500

architettofulviobertoluzza

via s. Pietro, 10 - 38122 - Trento - studiobertoluzza@gmail.com



Comune di Altopiano della Vigolana
VIGOLO VATTARO

SCHEDATURA EDIFICI DEL CENTRO STORICO
SETTEMBRE 2020

Numero scheda : V110

P.ED. : 420

Data rilievo: 2017

Rilevatore: Arch. Fulvio Bertoluzza

Tipologia funzionale

T

A =	edificio prevalentemente residenziale
B =	edificio produttivo
C =	edificio speciale
D =	stalla
E =	baita
F =	malga
G =	chiesa
H =	rustico
I =	fontana
L =	legnaia
M =	municipio
N =	magazzino
O =	albergo
P =	cabina elettrica
Q =	edificio commerciale
R =	castello
S =	tettoia
T =	garage
U =	accesso

Tipologia
architettonica storica

4

0 =	Nessuna definizione
4 =	Bassa definizione
6 =	Media definizione
8 =	Alta definizione

Degrado

A

A =	Nulla
B =	Medio
C =	Elevato

Permanenza
caratteri formali

1

Volumetrici originali:	1
Costruttivo:	0
Complementari:	0
Decorativi:	0

Materiali utilizzati:

Copertura: piana

Edificio : intonaco

Spazi di pertinenza: accesso

Colore: pavimento ceramico

Colore: bianco

Tipologia: pavimentato

Sopraelevazione ai sensi Art. 105 L.P. 15: POSSIBILE

Epoca di costruzione

4

4 =	posteriore al 1939
6 =	tra il 1860 e il 1939
8 =	anteriore al 1860

Spazi di pertinenza

B

A =	alta qualità
B =	media qualità
C =	bassa qualità

Grado di utilizzo

A

A =	utilizzato
B =	sottoutilizzato
C =	in stato di abbandono

Vincoli legislativi

N

N =	no
S =	D.Lgs n°42 /04

Permanenza caratteri formali	1 +
Tipologia architettonica storica	4 +
Epoca di costruzione	4 =
Punteggio	9
Categoria Piano	R3



Comune di Altopiano della Vigolana
VIGOLO VATTARO

SCHEDATURA EDIFICI DEL CENTRO STORICO
SETTEMBRE 2020

Numero scheda : V111

P.ED. : 1076

Comune Catastale:

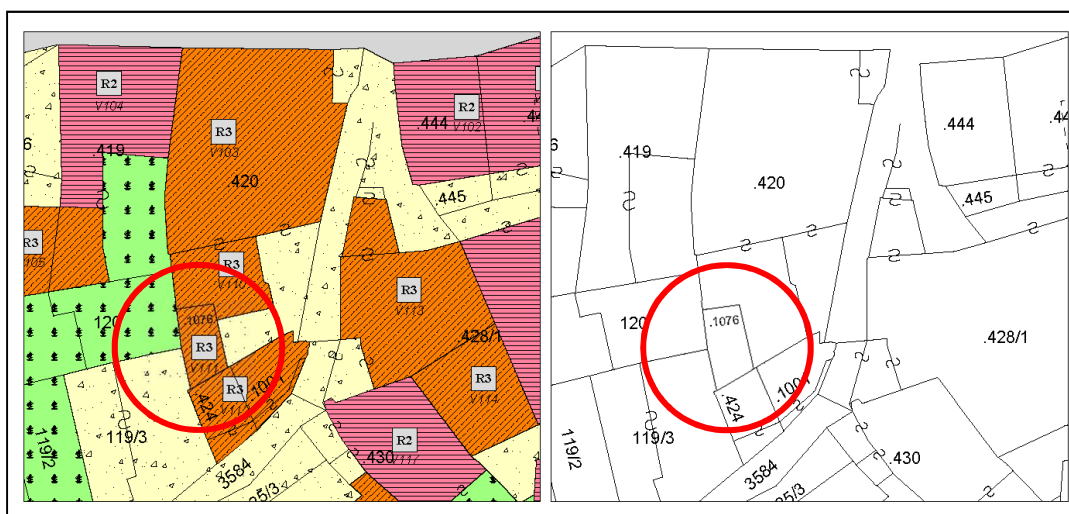
Vigolo Vattaro

Località:

Vigolo Vattaro

Categoria Piano:

R3



Estratto PRG – Scala 1:500

Estratto mappa – Scala 1:500

architettofulviobertoluzza

via s. Pietro, 10 – 38122 - Trento - studiobertoluzza@gmail.com



Comune di Altopiano della Vigolana
VIGOLO VATTARO

SCHEDATURA EDIFICI DEL CENTRO STORICO
SETTEMBRE 2020

Numero scheda : V111

P.ED. : 1076

Data rilievo: 2017

Rilevatore: Arch. Fulvio Bertoluzza

Tipologia funzionale

S

A =	edificio prevalentemente residenziale
B =	edificio produttivo
C =	edificio speciale
D =	stalla
E =	baita
F =	malga
G =	chiesa
H =	rustico
I =	fontana
L =	legnaia
M =	municipio
N =	magazzino
O =	albergo
P =	cabina elettrica
Q =	edificio commerciale
R =	castello
S =	tettoia
T =	garage
U =	accesso

Tipologia
architettonica storica

4

0 =	Nessuna definizione
4 =	Bassa definizione
6 =	Media definizione
8 =	Alta definizione

Degrado

A

A =	Nulla
B =	Medio
C =	Elevato

Permanenza
caratteri formali

1

Volumetrici originali:	1
Costruttivo:	0
Complementari:	0
Decorativi:	0

Materiali utilizzati:

Copertura: tegola coppo

Edificio : intonaco

Spazi di pertinenza: accesso

Colore: marrone scuro

Colore: bianco

Tipologia: pavimentato

Sopraelevazione ai sensi Art. 105 L.P. 15: POSSIBILE

Epoca di costruzione

4

4 =	posteriore al 1939
6 =	tra il 1860 e il 1939
8 =	anteriore al 1860

Spazi di pertinenza

B

A =	alta qualità
B =	media qualità
C =	bassa qualità

Grado di utilizzo

A

A =	utilizzato
B =	sottoutilizzato
C =	in stato di abbandono

Vincoli legislativi

N

N =	no
S =	D.Lgs n°42 /04

Permanenza caratteri formali	1 +
Tipologia architettonica storica	4 +
Epoca di costruzione	4 =
Punteggio	9
Categoria Piano	R3



Comune di Altopiano della Vigolana
VIGOLO VATTARO

Numero scheda : V112

SCHEDATURA EDIFICI DEL CENTRO STORICO
SETTEMBRE 2020

P.ED. : 424

Comune Catastale:

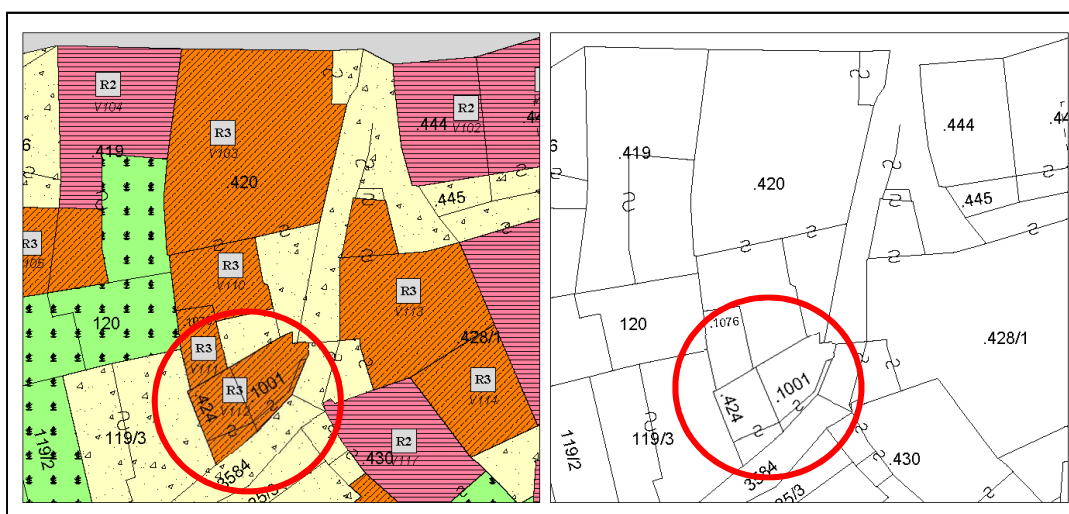
Vigolo Vattaro

Località:

Vigolo Vattaro

Categoria Piano:

R3



Estratto PRG – Scala 1:500

Estratto mappa – Scala 1:500

architettotulviobertoluzza

via s. Pietro, 10 – 38122 – Trento – studiobertoluzza@gmail.com



Comune di Altopiano della Vigolana
VIGOLO VATTARO

SCHEDATURA EDIFICI DEL CENTRO STORICO
SETTEMBRE 2020

Numero scheda : V112

P.ED. : 424

Data rilievo: 2017

Rilevatore: Arch. Fulvio Bertoluzza

Tipologia funzionale

T

A =	edificio prevalentemente residenziale
B =	edificio produttivo
C =	edificio speciale
D =	stalla
E =	baita
F =	malga
G =	chiesa
H =	rustico
I =	fontana
L =	legnaia
M =	municipio
N =	magazzino
O =	albergo
P =	cabina elettrica
Q =	edificio commerciale
R =	castello
S =	tettoia
T =	garage
U =	accesso

Tipologia
architettonica storica

4

0 =	Nessuna definizione
4 =	Bassa definizione
6 =	Media definizione
8 =	Alta definizione

Degrado

C

A =	Nulla
B =	Medio
C =	Elevato

Permanenza
caratteri formali

1

Volumetrici originali:	1
Costruttivo:	0
Complementari:	0
Decorativi:	0

Materiali utilizzati:

Copertura: tegola marsigliese

Colore: marrone scuro

Edificio : mattoni a vista

Spazi di pertinenza: cortile interno

Tipologia: non pavimentato

Sopraelevazione ai sensi Art. 105 L.P. 15: POSSIBILE

Epoca di costruzione

4

4 =	posteriore al 1939
6 =	tra il 1860 e il 1939
8 =	anteriore al 1860

Spazi di pertinenza

B

A =	alta qualità
B =	media qualità
C =	bassa qualità

Grado di utilizzo

B

A =	utilizzato
B =	sottoutilizzato
C =	in stato di abbandono

Vincoli legislativi

N

N =	no
S =	D.Lgs n°42 /04

Permanenza caratteri formali	1 +
Tipologia architettonica storica	4 +
Epoca di costruzione	4 =
Punteggio	9
Categoria Piano	R3



Comune di Altopiano della Vigolana
VIGOLO VATTARO

SCHEDATURA EDIFICI DEL CENTRO STORICO
SETTEMBRE 2020

Numero scheda : V113

P.ED. : 428/1

Comune Catastale:

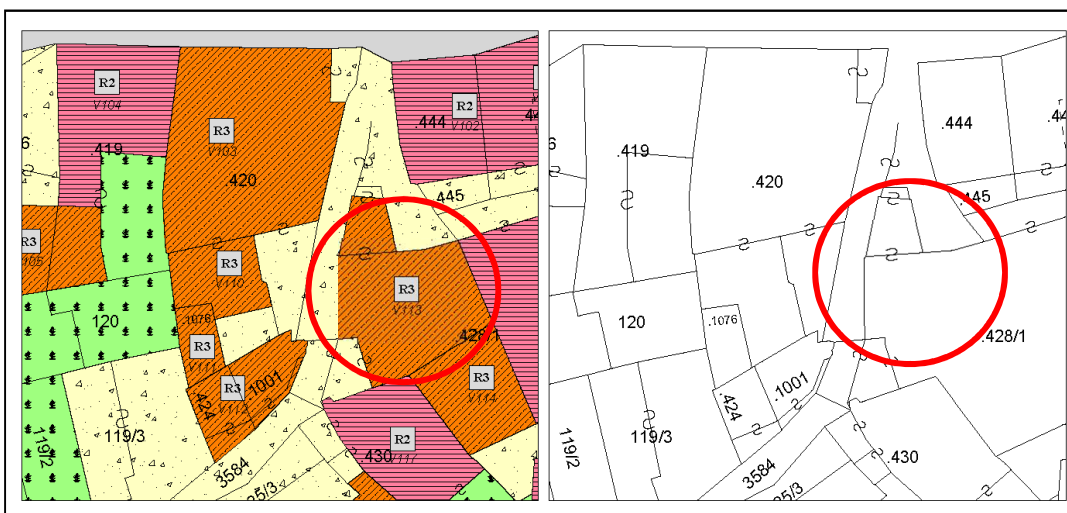
Vigolo Vattaro

Località:

Vigolo Vattaro

Categoria Piano:

R3



Estratto PRG – Scala 1:500

Estratto mappa – Scala 1:500

architettofulviobertoluzza

via s. Pietro, 10 – 38122 - Trento - studiobertoluzza@gmail.com



Comune di Altopiano della Vigolana
VIGOLO VATTARO

SCHEDATURA EDIFICI DEL CENTRO STORICO
SETTEMBRE 2020

Numero scheda : V113

P.ED. : 428/1

Data rilievo: 2017

Rilevatore: Arch. Fulvio Bertoluzza

Tipologia funzionale

A

A =	edificio prevalentemente residenziale
B =	edificio produttivo
C =	edificio speciale
D =	stalla
E =	baita
F =	malga
G =	chiesa
H =	rustico
I =	fontana
L =	legnaia
M =	municipio
N =	magazzino
O =	albergo
P =	cabina elettrica
Q =	edificio commerciale
R =	castello
S =	tettoia
T =	garage
U =	accesso

Tipologia
architettonica storica

4

0 =	Nessuna definizione
4 =	Bassa definizione
6 =	Media definizione
8 =	Alta definizione

Degrado

A

A =	Nulla
B =	Medio
C =	Elevato

Permanenza
caratteri formali

1

Volumetrici originali:	1
Costruttivo:	0
Complementari:	0
Decorativi:	0

Materiali utilizzati:

Copertura: tegola coppo
Edificio : intonaco
Spazi di pertinenza: cortile interno

Colore: marrone chiaro
Colore: giallo
Tipologia: pavimentato

Sopraelevazione ai sensi Art. 105 L.P. 15: POSSIBILE

Epoca di costruzione

6

4 =	posteriore al 1939
6 =	tra il 1860 e il 1939
8 =	anteriore al 1860

Spazi di pertinenza

B

A =	alta qualità
B =	media qualità
C =	bassa qualità

Grado di utilizzo

A

A =	utilizzato
B =	sottoutilizzato
C =	in stato di abbandono

Vincoli legislativi

N

N =	no
S =	D.Lgs n°42 /04

Permanenza caratteri formali	1 +
Tipologia architettonica storica	4 +
Epoca di costruzione	6 =
Punteggio	11
Categoria Piano	R3



Comune di Altopiano della Vigolana
VIGOLO VATTARO

Numero scheda : V114

SCHEDATURA EDIFICI DEL CENTRO STORICO
SETTEMBRE 2020

P.ED. : 428/1

Comune Catastale:

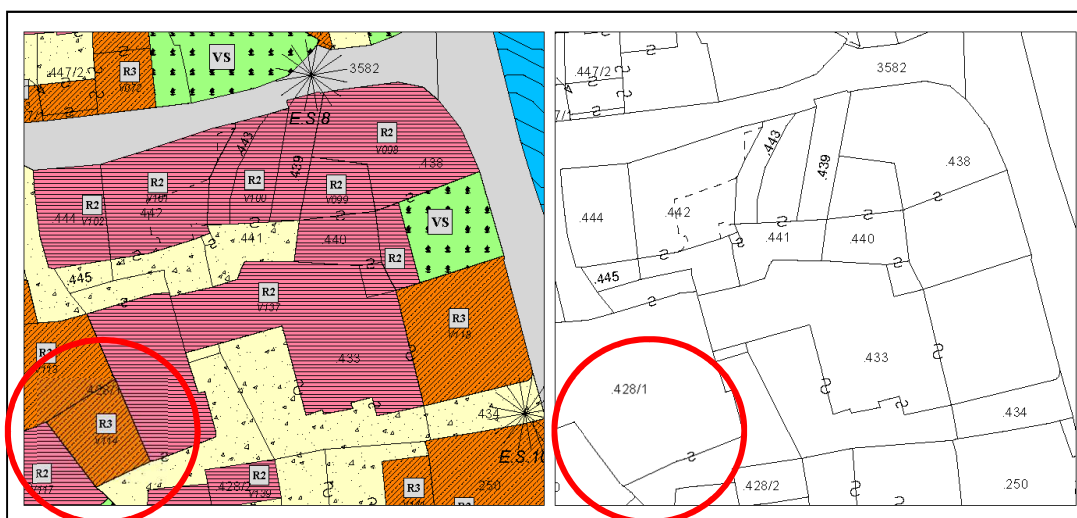
Vigolo Vattaro

Località:

Vigolo Vattaro

Categoria Piano:

R3



Estratto PRG – Scala 1:500

Estratto mappa – Scala 1:500

architettofulviobertoluzza

via s. Pietro, 10 – 38122 - Trento - studiobertoluzza@gmail.com



Comune di Altopiano della Vigolana
VIGOLO VATTARO

SCHEDATURA EDIFICI DEL CENTRO STORICO
SETTEMBRE 2020

Numero scheda : V114

P.ED. : 428/1

Data rilievo: 2017

Rilevatore: Arch. Fulvio Bertoluzza

Compensorio: C4

Tipologia funzionale

A

A =	edificio prevalentemente residenziale
B =	edificio produttivo
C =	edificio speciale
D =	stalla
E =	baita
F =	malga
G =	chiesa
H =	rustico
I =	fontana
L =	legnaia
M =	municipio
N =	magazzino
O =	albergo
P =	cabina elettrica
Q =	edificio commerciale
R =	castello
S =	tettoia
T =	garage
U =	accesso

Tipologia
architettonica storica

4

0 =	Nessuna definizione
4 =	Bassa definizione
6 =	Media definizione
8 =	Alta definizione

Degrado

A

A =	Nulla
B =	Medio
C =	Elevato

Permanenza
caratteri formali

1

Volumetrici originali:	1
Costruttivo:	0
Complementari:	0
Decorativi:	0

Materiali utilizzati:

Copertura: tegola coppo

Colore: marrone scuro

Edificio : intonaco

Colore: giallo

Spazi di pertinenza: cortile interno

Tipologia: non pavimentato

Sopraelevazione ai sensi Art. 105 L.P. 15: POSSIBILE

MANTENERE RIVESTIMENTO IN LEGNO SU FACCIATA E AVVOLTO A PIANO TERRA

Epoca di costruzione

6

4 =	posteriore al 1939
6 =	tra il 1860 e il 1939
8 =	anteriore al 1860

Spazi di pertinenza

B

A =	alta qualità
B =	media qualità
C =	bassa qualità

Grado di utilizzo

A

A =	utilizzato
B =	sottoutilizzato
C =	in stato di abbandono

Vincoli legislativi

N

N =	no
S =	D.Lgs n°42 /04

<i>Permanenza caratteri formali</i>	1 +
<i>Tipologia architettonica storica</i>	4 +
<i>Epoca di costruzione</i>	6 =
Punteggio	11
Categoria Piano	R3



Comune di Altopiano della Vigolana
VIGOLO VATTARO

SCHEDATURA EDIFICI DEL CENTRO STORICO
SETTEMBRE 2020

Numero scheda : V115

P.ED. : 425/1

Comune Catastale:

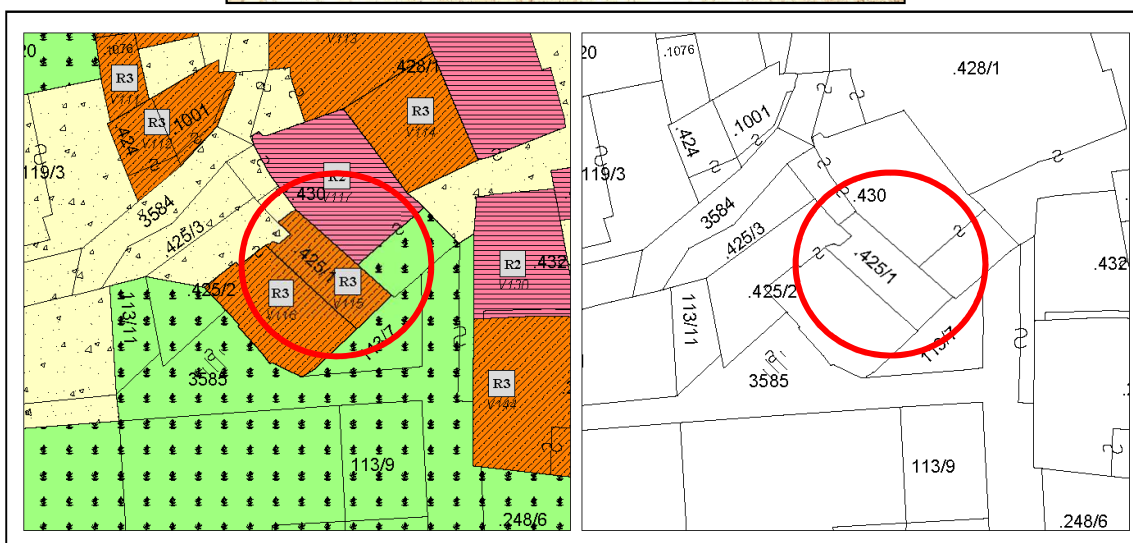
Vigolo Vattaro

Località:

Vigolo Vattaro

Categoria Piano:

R3



Estratto PRG – Scala 1:500

Estratto mappa – Scala 1:500

architettofulviobertoluzza

via s. Pietro, 10 – 38122 - Trento - studiobertoluzza@gmail.com



Comune di Altopiano della Vigolana
VIGOLO VATTARO

SCHEDATURA EDIFICI DEL CENTRO STORICO
SETTEMBRE 2020

Numero scheda : V115

P.ED. : 425/1

Data rilievo: 2017

Rilevatore: Arch. Fulvio Bertoluzza

Compensorio: C4

Tipologia funzionale

A

A =	edificio prevalentemente residenziale
B =	edificio produttivo
C =	edificio speciale
D =	stalla
E =	baita
F =	malga
G =	chiesa
H =	rustico
I =	fontana
L =	legnaia
M =	municipio
N =	magazzino
O =	albergo
P =	cabina elettrica
Q =	edificio commerciale
R =	castello
S =	tettoia
T =	garage
U =	accesso

Tipologia
architettonica storica

4

0 =	Nessuna definizione
4 =	Bassa definizione
6 =	Media definizione
8 =	Alta definizione

Degrado

A

A =	Nulla
B =	Medio
C =	Elevato

Permanenza
caratteri formali

1

Volumetrici originali:	1
Costruttivo:	1
Complementari:	0
Decorativi:	0

Materiali utilizzati:

Copertura: tegola coppo
Edificio : intonaco
Spazi di pertinenza: cortile interno

Colore: marrone scuro
Colore: grigio – rivestimento in legno
Tipologia: non pavimentato

Sopraelevazione ai sensi Art. 105 L.P. 15: POSSIBILE

Epoca di costruzione

6

4 =	posteriore al 1939
6 =	tra il 1860 e il 1939
8 =	anteriore al 1860

Spazi di pertinenza

B

A =	alta qualità
B =	media qualità
C =	bassa qualità

Grado di utilizzo

A

A =	utilizzato
B =	sottoutilizzato
C =	in stato di abbandono

Vincoli legislativi

N

N = no
S = D.Lgs n°42 /04

Permanenza caratteri formali	1 +
Tipologia architettonica storica	4 +
Epoca di costruzione	6 =
Punteggio	11
Categoria Piano	R3



Comune di Altopiano della Vigolana
VIGOLO VATTARO

Numero scheda : V116

SCHEDATURA EDIFICI DEL CENTRO STORICO
SETTEMBRE 2020

P.ED. : 425/2

Comune Catastale:

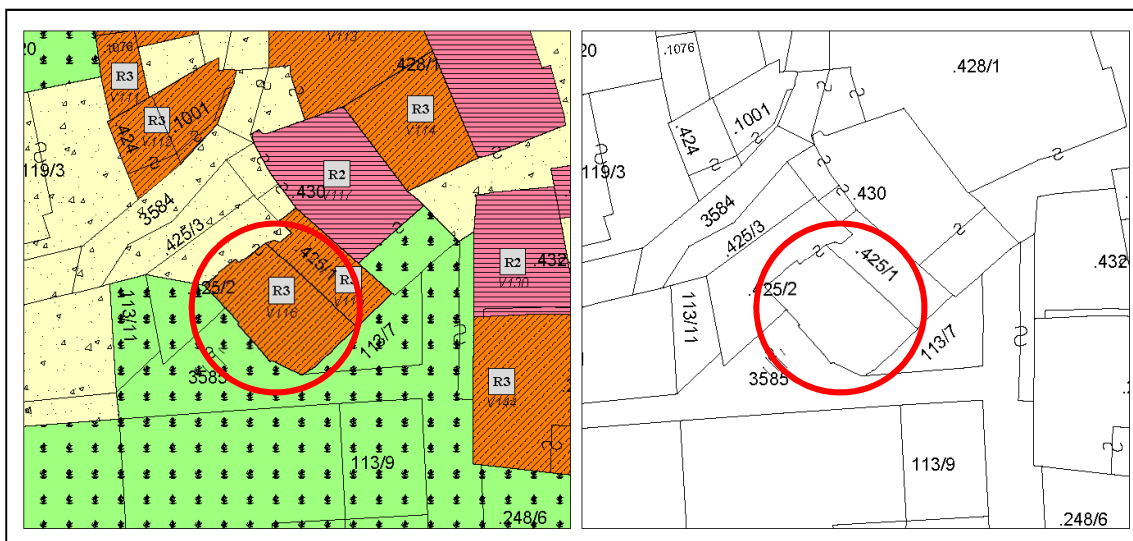
Vigolo Vattaro

Località:

Vigolo Vattaro

Categoria Piano:

R3



Estratto PRG – Scala 1:500

Estratto mappa – Scala 1:500

architettofulviobertoluzza

via s. Pietro, 10 – 38122 – Trento – studiobertoluzza@gmail.com



Comune di Altopiano della Vigolana
VIGOLO VATTARO

SCHEDATURA EDIFICI DEL CENTRO STORICO
SETTEMBRE 2020

Numero scheda : V116

P.ED. : 425/2

Data rilievo: 2017

Rilevatore: Arch. Fulvio Bertoluzza

Compensorio: C4

Tipologia funzionale

H

A =	edificio prevalentemente residenziale
B =	edificio produttivo
C =	edificio speciale
D =	stalla
E =	baita
F =	malga
G =	chiesa
H =	rustico
I =	fontana
L =	legnaia
M =	municipio
N =	magazzino
O =	albergo
P =	cabina elettrica
Q =	edificio commerciale
R =	castello
S =	tettoia
T =	garage
U =	accesso

Tipologia
architettonica storica

4

0 =	Nessuna definizione
4 =	Bassa definizione
6 =	Media definizione
8 =	Alta definizione

Degrado

C

A =	Nulla
B =	Medio
C =	Elevato

Permanenza
caratteri formali

2

Volumetrici originali:	1
Costruttivo:	1
Complementari:	0
Decorativi:	0

Materiali utilizzati:

Copertura: tegola coppo

Edificio : intonaco

Spazi di pertinenza: cortile

Colore: marrone scuro

Colore: grigio – mattoni a vista

Tipologia: prato

Sopraelevazione ai sensi Art. 105 L.P. 15: POSSIBILE

Epoca di costruzione

4

4 =	posteriore al 1939
6 =	tra il 1860 e il 1939
8 =	anteriore al 1860

Spazi di pertinenza

B

A =	alta qualità
B =	media qualità
C =	bassa qualità

Grado di utilizzo

C

A =	utilizzato
B =	sottoutilizzato
C =	in stato di abbandono

Vincoli legislativi

N

N =	no
S =	D.Lgs n°42 /04

<i>Permanenza caratteri formali</i>	2 +
<i>Tipologia architettonica storica</i>	4 +
<i>Epoca di costruzione</i>	4 =
Punteggio	10
Categoria Piano	R3



Comune di Altopiano della Vigolana
VIGOLO VATTARO

SCHEDATURA EDIFICI DEL CENTRO STORICO
SETTEMBRE 2020

Numero scheda : V117

P.ED. : 430

Comune Catastale:

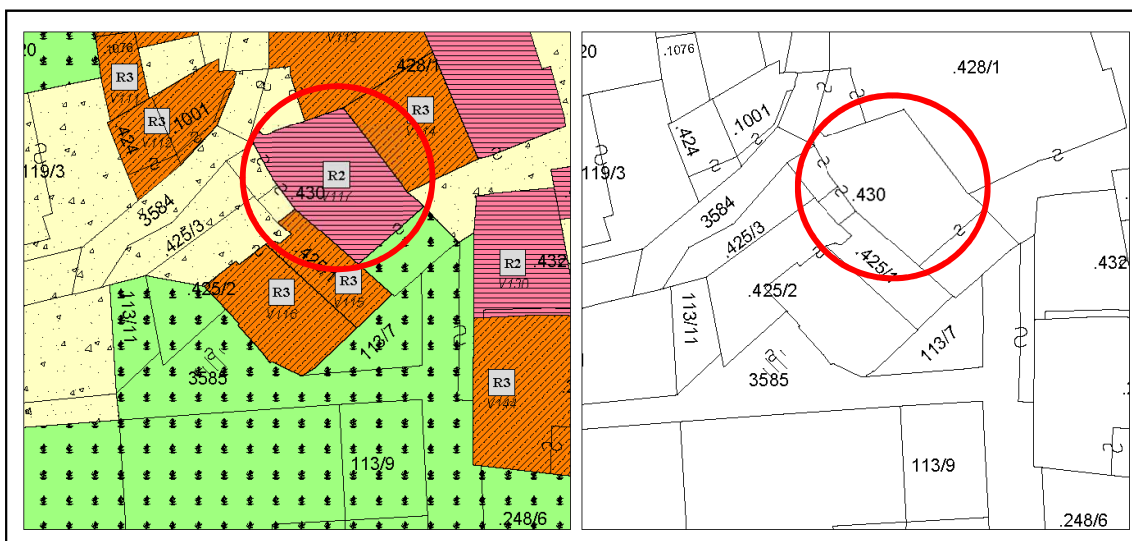
Vigolo Vattaro

Località:

Vigolo Vattaro

Categoria Piano:

R2



Estratto PRG – Scala 1:500

Estratto mappa – Scala 1:500

architettofulviobertoluzza

via s. Pietro, 10 – 38122 - Trento - studiobertoluzza@gmail.com



Comune di Altopiano della Vigolana
VIGOLO VATTARO

SCHEDATURA EDIFICI DEL CENTRO STORICO
SETTEMBRE 2020

Numero scheda : V117

P.ED. : 430

Data rilievo: 2017

Rilevatore: Arch. Fulvio Bertoluzza

Compensorio: C4

Tipologia funzionale

A

A =	edificio prevalentemente residenziale
B =	edificio produttivo
C =	edificio speciale
D =	stalla
E =	baita
F =	malga
G =	chiesa
H =	rustico
I =	fontana
L =	legnaia
M =	municipio
N =	magazzino
O =	albergo
P =	cabina elettrica
Q =	edificio commerciale
R =	castello
S =	tettoia
T =	garage
U =	accesso

Tipologia
architettonica storica

6

0 =	Nessuna definizione
4 =	Bassa definizione
6 =	Media definizione
8 =	Alta definizione

Degrado

A

A =	Nulla
B =	Medio
C =	Elevato

Permanenza
caratteri formali

2

Volumetrici originali:	1
Costruttivo:	1
Complementari:	0
Decorativi:	0

Materiali utilizzati:

Copertura: tegola marsigliese
Edificio : intonaco
Spazi di pertinenza: cortile interno

Colore: marrone scuro
Colore: grigio
Tipologia: pavimentato

Sopraelevazione ai sensi Art. 105 L.P. 15: POSSIBILE

Epoca di costruzione

6

4 =	posteriore al 1939
6 =	tra il 1860 e il 1939
8 =	anteriore al 1860

Spazi di pertinenza

B

A =	alta qualità
B =	media qualità
C =	bassa qualità

Grado di utilizzo

A

A =	utilizzato
B =	sottoutilizzato
C =	in stato di abbandono

Vincoli legislativi

N

N = no
S = D.Lgs n°42 /04

Permanenza caratteri formali	2 +
Tipologia architettonica storica	6 +
Epoca di costruzione	6 =
Punteggio	14
Categoria Piano	R2



Comune di Altopiano della Vigolana
VIGOLO VATTARO

Numero scheda : V118

SCHEDATURA EDIFICI DEL CENTRO STORICO
SETTEMBRE 2020

P.ED. : 433

Comune Catastale:

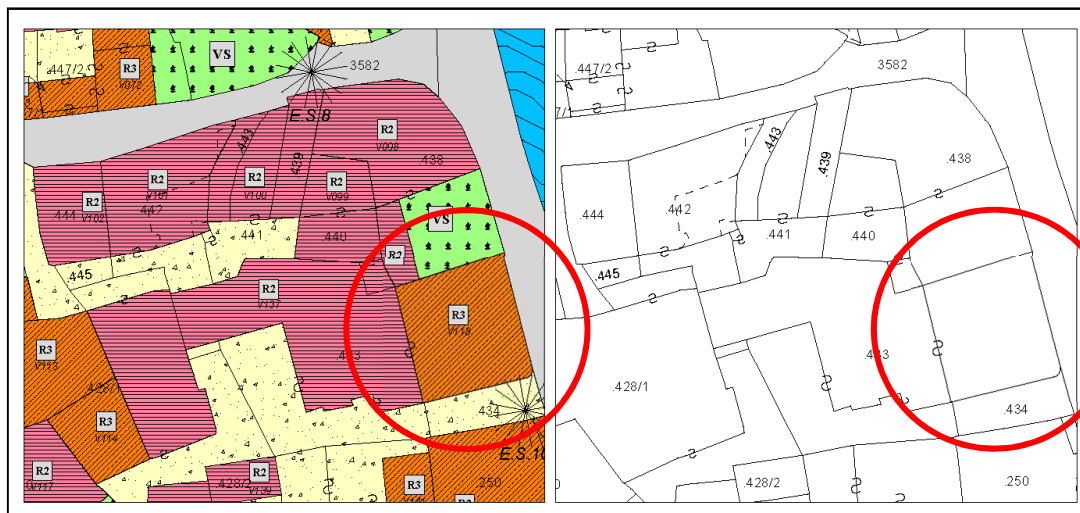
Vigolo Vattaro

Località:

Vigolo Vattaro

Categoria Piano:

R3



Estratto PRG – Scala 1:500

Estratto mappa – Scala 1:500



Comune di Altopiano della Vigolana
VIGOLO VATTARO

SCHEDATURA EDIFICI DEL CENTRO STORICO
SETTEMBRE 2020

Numero scheda : V118

P.ED. : 433

Data rilievo: 2017

Rilevatore: Arch. Fulvio Bertoluzza

Comprensorio: C4

Tipologia funzionale

Q

A =	edificio prevalentemente residenziale
B =	edificio produttivo
C =	edificio speciale
D =	stalla
E =	baita
F =	malga
G =	chiesa
H =	rustico
I =	fontana
L =	legnaia
M =	municipio
N =	magazzino
O =	albergo
P =	cabina elettrica
Q =	edificio commerciale
R =	castello
S =	tettoia
T =	garage
U =	accesso

Tipologia
architettonica storica

4

0 =	Nessuna definizione
4 =	Bassa definizione
6 =	Media definizione
8 =	Alta definizione

Degrado

A

A =	Nulla
B =	Medio
C =	Elevato

Permanenza
caratteri formali

1

Volumetrici originali:	1
Costruttivo:	0
Complementari:	0
Decorativi:	0

Materiali utilizzati:

Copertura: piana
Edificio : intonaco

Colore: pavimento ceramico
Colore: bianco

Sopraelevazione ai sensi Art. 105 L.P. 15: POSSIBILE

Epoca di costruzione

4

4 =	posteriore al 1939
6 =	tra il 1860 e il 1939
8 =	anteriore al 1860

Spazi di pertinenza

C

A =	alta qualità
B =	media qualità
C =	bassa qualità

Grado di utilizzo

A

A =	utilizzato
B =	sottoutilizzato
C =	in stato di abbandono

Vincoli legislativi

N

N =	no
S =	D.Lgs n°42 /04

<i>Permanenza caratteri formali</i>	1 +
<i>Tipologia architettonica storica</i>	4 +
<i>Epoca di costruzione</i>	4 =
Punteggio	9
Categoria Piano	R3



Comune di Altopiano della Vigolana
VIGOLO VATTARO

SCHEDATURA EDIFICI DEL CENTRO STORICO
SETTEMBRE 2020

Numero scheda : V119

P.ED. : 251/2

Comune Catastale:

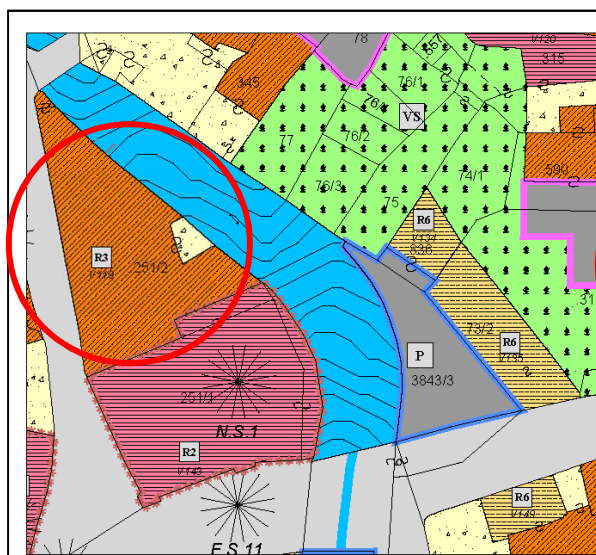
Vigolo Vattaro

Località:

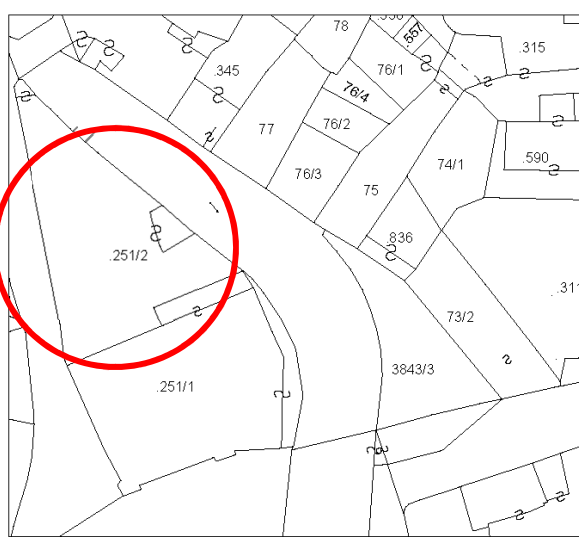
Vigolo Vattaro

Categoria Piano:

R3



Estratto PRG – Scala 1:500



Estratto mappa – Scala 1:500

architettofulviobertoluzza

via s. Pietro, 10 - 38122 - Trento - studiobertoluzza@gmail.com



Comune di Altopiano della Vigolana
VIGOLO VATTARO

SCHEDATURA EDIFICI DEL CENTRO STORICO
SETTEMBRE 2020

Numero scheda : V119

P.ED. : 251/2

Data rilievo: 2017

Rilevatore: Arch. Fulvio Bertoluzza

Compensorio: C4

Tipologia funzionale

A

A =	edificio prevalentemente residenziale
B =	edificio produttivo
C =	edificio speciale
D =	stalla
E =	baita
F =	malga
G =	chiesa
H =	rustico
I =	fontana
L =	legnaia
M =	municipio
N =	magazzino
O =	albergo
P =	cabina elettrica
Q =	edificio commerciale
R =	castello
S =	tettoia
T =	garage
U =	accesso

Tipologia
architettonica storica

4

0 =	Nessuna definizione
4 =	Bassa definizione
6 =	Media definizione
8 =	Alta definizione

Degrado

A

A =	Nulla
B =	Medio
C =	Elevato

Permanenza
caratteri formali

2

Volumetrici originali:	1
Costruttivo:	1
Complementari:	0
Decorativi:	0

Materiali utilizzati:

Copertura: tegola cemento
Edificio : intonaco
Spazi di pertinenza: cortile interno

Colore: grigio
Colore: bianco
Tipologia: giardino

Sopraelevazione ai sensi Art. 105 L.P. 15: POSSIBILE

Epoca di costruzione

6

4 =	posteriore al 1939
6 =	tra il 1860 e il 1939
8 =	anteriore al 1860

Spazi di pertinenza

B

A =	alta qualità
B =	media qualità
C =	bassa qualità

Grado di utilizzo

A

A =	utilizzato
B =	sottoutilizzato
C =	in stato di abbandono

Vincoli legislativi

N

N = no
S = D.Lgs n°42 /04

Permanenza caratteri formali	2 +
Tipologia architettonica storica	4 +
Epoca di costruzione	6 =
Punteggio	12
Categoria Piano	R3



Comune di Altopiano della Vigolana
VIGOLO VATTARO

SCHEDATURA EDIFICI DEL CENTRO STORICO
SETTEMBRE 2020

Numero scheda : V120

P.ED. : 315

Comune Catastale:

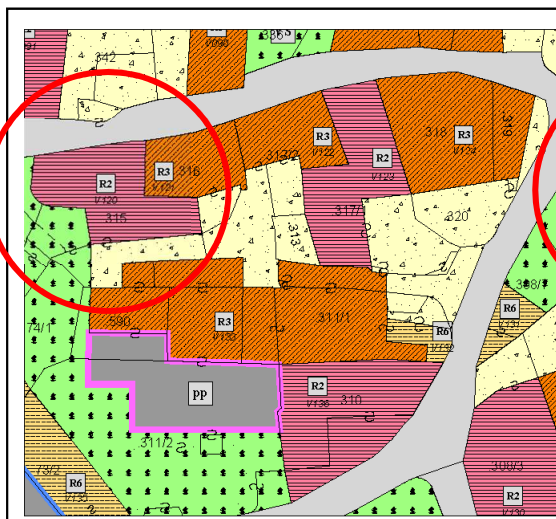
Vigolo Vattaro

Località:

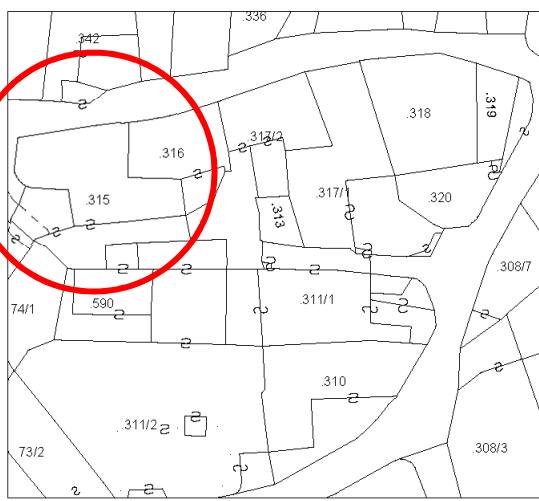
Vigolo Vattaro

Categoria Piano:

R2



Estratto PRG – Scala 1:500



Estratto mappa – Scala 1:500

architettofulviobertoluzza

via s. Pietro, 10 – 38122 - Trento - studiobertoluzza@gmail.com



Comune di Altopiano della Vigolana
VIGOLO VATTARO

SCHEDATURA EDIFICI DEL CENTRO STORICO
SETTEMBRE 2020

Numero scheda : V120

P.ED. : 315

Data rilievo: 2017

Rilevatore: Arch. Fulvio Bertoluzza

Tipologia funzionale

A

A =	edificio prevalentemente residenziale
B =	edificio produttivo
C =	edificio speciale
D =	stalla
E =	baita
F =	malga
G =	chiesa
H =	rustico
I =	fontana
L =	legnaia
M =	municipio
N =	magazzino
O =	albergo
P =	cabina elettrica
Q =	edificio commerciale
R =	castello
S =	tettoia
T =	garage
U =	accesso

Tipologia
architettonica storica

6

0 =	Nessuna definizione
4 =	Bassa definizione
6 =	Media definizione
8 =	Alta definizione

Degrado

A

A =	Nulla
B =	Medio
C =	Elevato

Permanenza
caratteri formali

2

Volumetrici originali:	1
Costruttivo:	1
Complementari:	0
Decorativi:	0

Materiali utilizzati:

Copertura: tegola cemento
Edificio : intonaco
Spazi di pertinenza: cortile interno

Colore: grigio
Colore: pesca chiaro
Tipologia: giardino

Sopraelevazione ai sensi Art. 105 L.P. 15: POSSIBILE

Epoca di costruzione

6

4 =	posteriore al 1939
6 =	tra il 1860 e il 1939
8 =	anteriore al 1860

Spazi di pertinenza

B

A =	alta qualità
B =	media qualità
C =	bassa qualità

Grado di utilizzo

A

A =	utilizzato
B =	sottoutilizzato
C =	in stato di abbandono

Vincoli legislativi

N

N =	no
S =	D.Lgs n°42 /04

Permanenza caratteri formali	2 +
Tipologia architettonica storica	6 +
Epoca di costruzione	6 =
Punteggio	14
Categoria Piano	R2



Comune di Altopiano della Vigolana
VIGOLO VATTARO

SCHEDATURA EDIFICI DEL CENTRO STORICO
SETTEMBRE 2020

Numero scheda : V121

P.ED. : 316

Data rilievo: 2017

Rilevatore: Arch. Fulvio Bertoluzza

Tipologia funzionale

A

A =	edificio prevalentemente residenziale
B =	edificio produttivo
C =	edificio speciale
D =	stalla
E =	baita
F =	malga
G =	chiesa
H =	rustico
I =	fontana
L =	legnaia
M =	municipio
N =	magazzino
O =	albergo
P =	cabina elettrica
Q =	edificio commerciale
R =	castello
S =	tettoia
T =	garage
U =	accesso

Tipologia
architettonica storica

4

0 =	Nessuna definizione
4 =	Bassa definizione
6 =	Media definizione
8 =	Alta definizione

Degrado

A

A =	Nulla
B =	Medio
C =	Elevato

Permanenza
caratteri formali

1

Volumetrici originali:	1
Costruttivo:	0
Complementari:	0
Decorativi:	0

Materiali utilizzati:

Copertura: tegola coppo
Edificio : intonaco

Colore: marrone scuro
Colore: grigio

Sopraelevazione ai sensi Art. 105 L.P. 15: POSSIBILE

Epoca di costruzione

6

4 =	posteriore al 1939
6 =	tra il 1860 e il 1939
8 =	anteriore al 1860

Spazi di pertinenza

B

A =	alta qualità
B =	media qualità
C =	bassa qualità

Grado di utilizzo

A

A =	utilizzato
B =	sottoutilizzato
C =	in stato di abbandono

Vincoli legislativi

N

N = no
S = D.Lgs n°42 /04

Permanenza caratteri formali	1 +
Tipologia architettonica storica	4 +
Epoca di costruzione	6 =
Punteggio	11
Categoria Piano	R3



Comune di Altopiano della Vigolana
VIGOLO VATTARO

SCHEDATURA EDIFICI DEL CENTRO STORICO
SETTEMBRE 2020

Numero scheda : V122

P.ED. : 317/2

Comune Catastale:

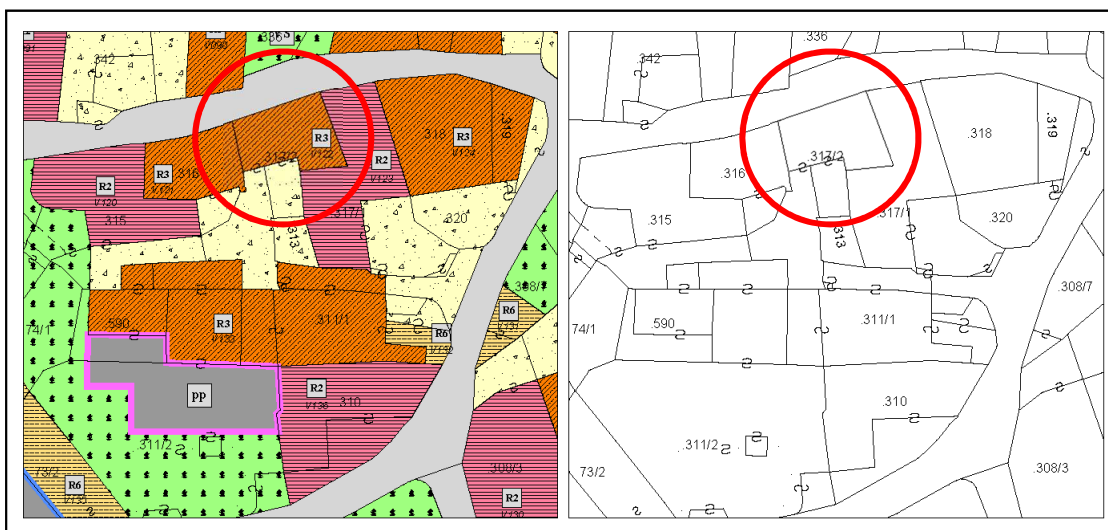
Vigolo Vattaro

Località:

Vigolo Vattaro

Categoria Piano:

R3



Estratto PRG – Scala 1:500

Estratto mappa – Scala 1:500

architettofulviobertoluzza

via s. Pietro, 10 – 38122 - Trento - studiobertoluzza@gmail.com



Comune di Altopiano della Vigolana
VIGOLO VATTARO

SCHEDATURA EDIFICI DEL CENTRO STORICO
SETTEMBRE 2020

Numero scheda : V122

P.ED. : 317/2

Data rilievo: 2017

Rilevatore: Arch. Fulvio Bertoluzza

Tipologia funzionale

A

A =	edificio prevalentemente residenziale
B =	edificio produttivo
C =	edificio speciale
D =	stalla
E =	baita
F =	malga
G =	chiesa
H =	rustico
I =	fontana
L =	legnaia
M =	municipio
N =	magazzino
O =	albergo
P =	cabina elettrica
Q =	edificio commerciale
R =	castello
S =	tettoia
T =	garage
U =	accesso

Tipologia
architettonica storica

4

0 =	Nessuna definizione
4 =	Bassa definizione
6 =	Media definizione
8 =	Alta definizione

Degrado

A

A =	Nulla
B =	Medio
C =	Elevato

Permanenza
caratteri formali

2

Volumetrici originali:	1
Costruttivo:	1
Complementari:	0
Decorativi:	0

Materiali utilizzati:

Copertura: tegola cotto
Edificio : intonaco

Colore: marrone scuro
Colore: bianco

Sopraelevazione ai sensi Art. 105 L.P. 15: POSSIBILE

Epoca di costruzione

4

4 =	posteriore al 1939
6 =	tra il 1860 e il 1939
8 =	anteriore al 1860

Spazi di pertinenza

B

A =	alta qualità
B =	media qualità
C =	bassa qualità

Grado di utilizzo

A

A =	utilizzato
B =	sottoutilizzato
C =	in stato di abbandono

Vincoli legislativi

N

N =	no
S =	D.Lgs n°42 /04

<i>Permanenza caratteri formali</i>	2 +
<i>Tipologia architettonica storica</i>	4 +
<i>Epoca di costruzione</i>	4 =
Punteggio	10
Categoria Piano	R3



Comune di Altopiano della Vigolana
VIGOLO VATTARO

SCHEDATURA EDIFICI DEL CENTRO STORICO
SETTEMBRE 2020

Numero scheda : V123

P.ED. : 317/1

Comune Catastale:

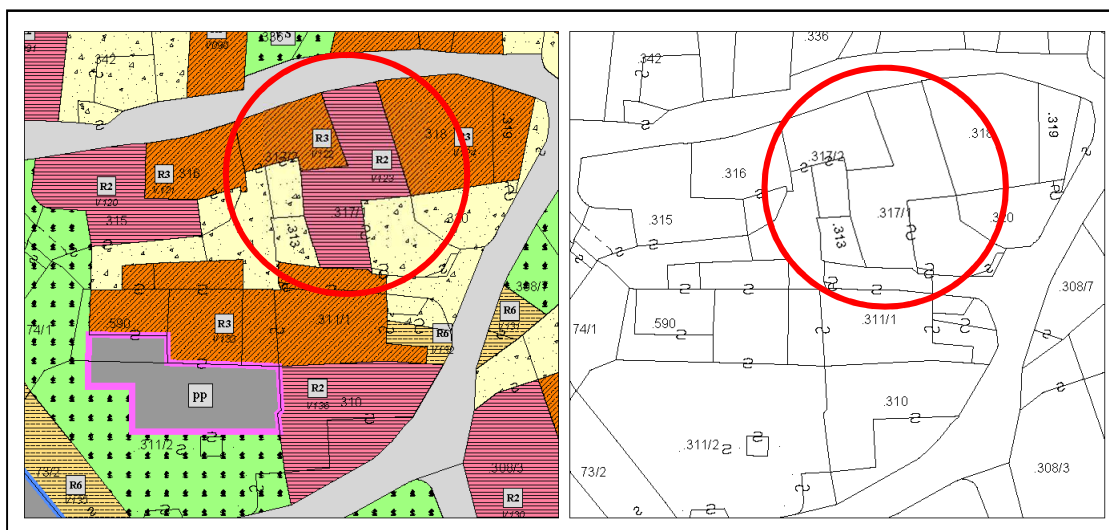
Vigolo Vattaro

Località:

Vigolo Vattaro

Categoria Piano:

R2



Estratto PRG – Scala 1:500

Estratto mappa – Scala 1:500

architettofulviobertoluzza

via s. Pietro, 10 – 38122 - Trento - studiobertoluzza@gmail.com



Comune di Altopiano della Vigolana
VIGOLO VATTARO

SCHEDATURA EDIFICI DEL CENTRO STORICO
SETTEMBRE 2020

Numero scheda : V123

P.ED. : 317/1

Data rilievo: 2017

Rilevatore: Arch. Fulvio Bertoluzza

Tipologia funzionale

A

A =	edificio prevalentemente residenziale
B =	edificio produttivo
C =	edificio speciale
D =	stalla
E =	baita
F =	malga
G =	chiesa
H =	rustico
I =	fontana
L =	legnaia
M =	municipio
N =	magazzino
O =	albergo
P =	cabina elettrica
Q =	edificio commerciale
R =	castello
S =	tettoia
T =	garage
U =	accesso

Tipologia
architettonica storica

6

0 =	Nessuna definizione
4 =	Bassa definizione
6 =	Media definizione
8 =	Alta definizione

Degrado

C

A =	Nulla
B =	Medio
C =	Elevato

Permanenza
caratteri formali

2

Volumetrici originali:	1
Costruttivo:	0
Complementari:	1
Decorativi:	0

Materiali utilizzati:

Copertura: tegola coppo
Edificio : intonaco

Colore: marrone scuro
Colore: grigio

Sopraelevazione ai sensi Art. 105 L.P. 15: POSSIBILE

Epoca di costruzione

6

4 =	posteriore al 1939
6 =	tra il 1860 e il 1939
8 =	anteriore al 1860

Spazi di pertinenza

B

A =	alta qualità
B =	media qualità
C =	bassa qualità

Grado di utilizzo

C

A =	utilizzato
B =	sottoutilizzato
C =	in stato di abbandono

Vincoli legislativi

N

N =	no
S =	D.Lgs n°42 /04

<i>Permanenza caratteri formali</i>	2 +
<i>Tipologia architettonica storica</i>	6 +
<i>Epoca di costruzione</i>	6 =
Punteggio	14
Categoria Piano	R2



Comune di Altopiano della Vigolana
VIGOLO VATTARO

SCHEDATURA EDIFICI DEL CENTRO STORICO
SETTEMBRE 2020

Numero scheda : V124

P.ED. : 318

Comune Catastale:

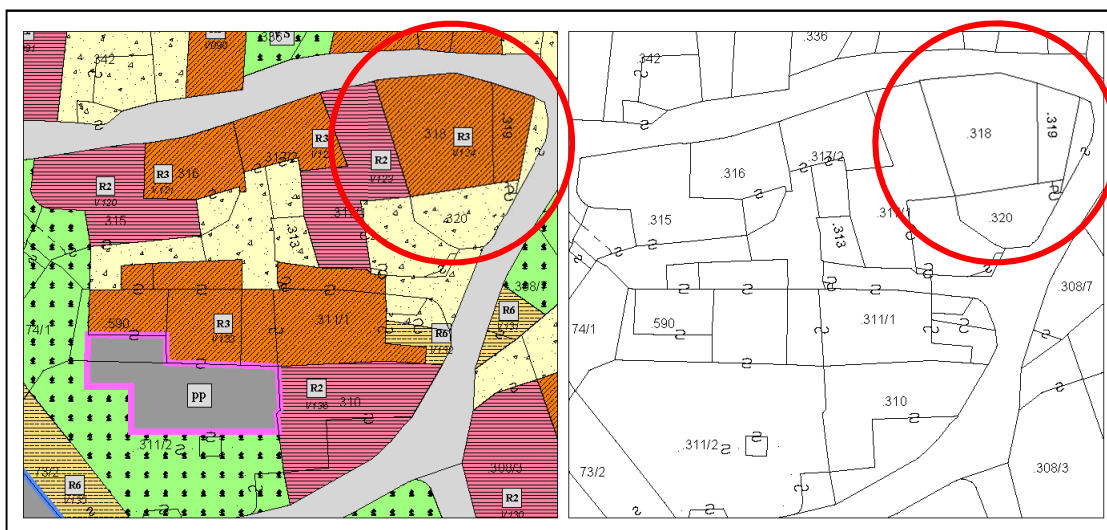
Vigolo Vattaro

Località:

Vigolo Vattaro

Categoria Piano:

R3



Estratto PRG – Scala 1:500

Estratto mappa – Scala 1:500

architettofulviobertoluzza

via s. Pietro, 10 – 38122 – Trento – studiobertoluzza@gmail.com



Comune di Altopiano della Vigolana
VIGOLO VATTARO

SCHEDATURA EDIFICI DEL CENTRO STORICO
SETTEMBRE 2020

Numero scheda : V124

P.ED. : 318

Data rilievo: 2017

Rilevatore: Arch. Fulvio Bertoluzza

Tipologia funzionale

A

A =	edificio prevalentemente residenziale
B =	edificio produttivo
C =	edificio speciale
D =	stalla
E =	baita
F =	malga
G =	chiesa
H =	rustico
I =	fontana
L =	legnaia
M =	municipio
N =	magazzino
O =	albergo
P =	cabina elettrica
Q =	edificio commerciale
R =	castello
S =	tettoia
T =	garage
U =	accesso

Tipologia
architettonica storica

4

0 =	Nessuna definizione
4 =	Bassa definizione
6 =	Media definizione
8 =	Alta definizione

Degrado

A

A =	Nulla
B =	Medio
C =	Elevato

Permanenza
caratteri formali

1

Volumetrici originali:	1
Costruttivo:	0
Complementari:	0
Decorativi:	0

Materiali utilizzati:

Copertura: tegola coppo

Colore: marrone scuro

Edificio : intonaco

Colore: bianco

Spazi di pertinenza: cortile interno

Tipologia: pavimentato

Sopraelevazione ai sensi Art. 105 L.P. 15: POSSIBILE

Epoca di costruzione

4

4 =	posteriore al 1939
6 =	tra il 1860 e il 1939
8 =	anteriore al 1860

Spazi di pertinenza

B

A =	alta qualità
B =	media qualità
C =	bassa qualità

Grado di utilizzo

A

A =	utilizzato
B =	sottoutilizzato
C =	in stato di abbandono

Vincoli legislativi

N

N =	no
S =	D.Lgs n°42 /04

Permanenza caratteri formali	1 +
Tipologia architettonica storica	4 +
Epoca di costruzione	4 =
Punteggio	9
Categoria Piano	R3



Comune di Altopiano della Vigolana
VIGOLO VATTARO

SCHEDATURA EDIFICI DEL CENTRO STORICO
SETTEMBRE 2020

Numero scheda : V125

P.ED. : 308/6

Comune Catastale:

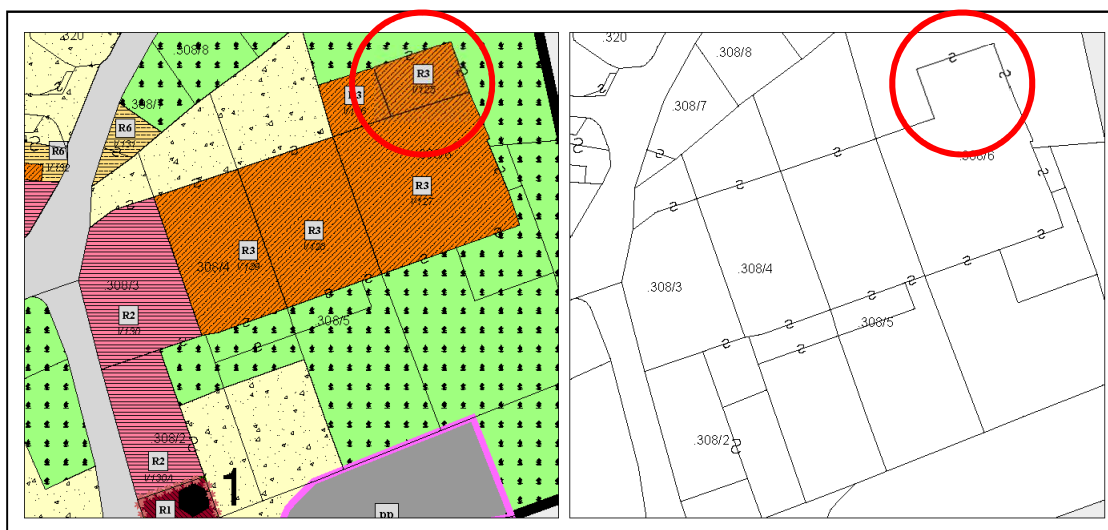
Vigolo Vattaro

Località:

Vigolo Vattaro

Categoria Piano:

R3



Estratto PRG – Scala 1:500

Estratto mappa – Scala 1:500



Comune di Altopiano della Vigolana
VIGOLO VATTARO

SCHEDATURA EDIFICI DEL CENTRO STORICO
SETTEMBRE 2020

Numero scheda : V125

P.ED. : 308/6

Data rilievo: 2017

Rilevatore: Arch. Fulvio Bertoluzza

Tipologia funzionale

A

A =	edificio prevalentemente residenziale
B =	edificio produttivo
C =	edificio speciale
D =	stalla
E =	baita
F =	malga
G =	chiesa
H =	rustico
I =	fontana
L =	legnaia
M =	municipio
N =	magazzino
O =	albergo
P =	cabina elettrica
Q =	edificio commerciale
R =	castello
S =	tettoia
T =	garage
U =	accesso

Tipologia
architettonica storica

4

0 =	Nessuna definizione
4 =	Bassa definizione
6 =	Media definizione
8 =	Alta definizione

Degrado

A

A =	Nulla
B =	Medio
C =	Elevato

Permanenza
caratteri formali

1

Volumetrici originali:	1
Costruttivo:	0
Complementari:	0
Decorativi:	0

Materiali utilizzati:

Copertura: tegola coppo
Edificio : intonaco
Spazi di pertinenza: cortile interno

Colore: marrone scuro
Colore: vaniglia
Tipologia: giardino - pavimentato

Sopraelevazione ai sensi Art. 105 L.P. 15: POSSIBILE

Epoca di costruzione

4

4 =	posteriore al 1939
6 =	tra il 1860 e il 1939
8 =	anteriore al 1860

Spazi di pertinenza

B

A =	alta qualità
B =	media qualità
C =	bassa qualità

Grado di utilizzo

A

A =	utilizzato
B =	sottoutilizzato
C =	in stato di abbandono

Vincoli legislativi

N

N = no
S = D.Lgs n°42 /04

Permanenza caratteri formali	1 +
Tipologia architettonica storica	4 +
Epoca di costruzione	4 =
Punteggio	9
Categoria Piano	R3



Comune di Altopiano della Vigolana
VIGOLO VATTARO

SCHEDATURA EDIFICI DEL CENTRO STORICO
SETTEMBRE 2020

Numero scheda : V126

P.ED. : 308/6

Comune Catastale:

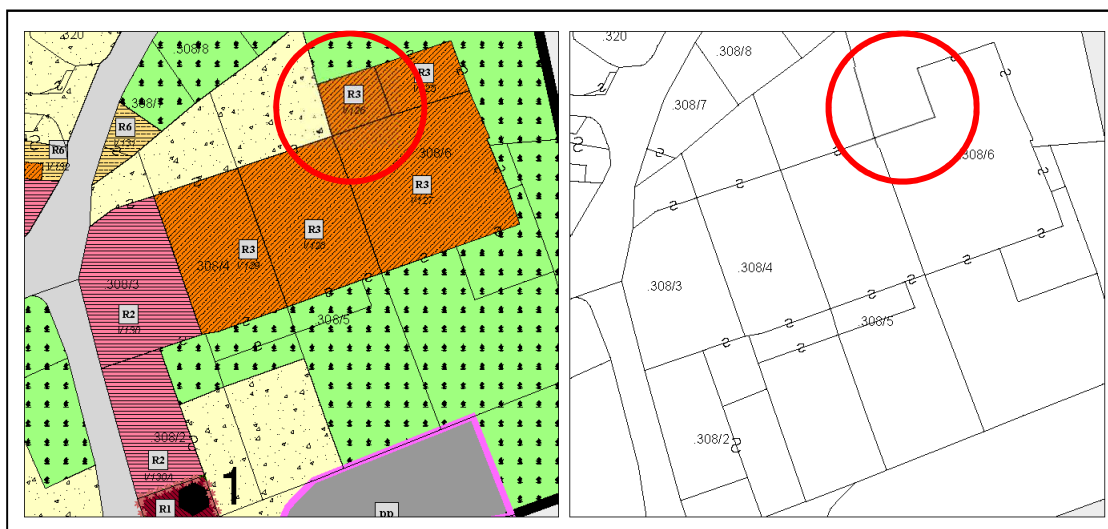
Vigolo Vattaro

Località:

Vigolo Vattaro

Categoria Piano:

R3



Estratto PRG – Scala 1:500

Estratto mappa – Scala 1:500

architettofulviobertoluzza

via s. Pietro, 10 – 38122 - Trento - studiobertoluzza@gmail.com



Comune di Altopiano della Vigolana
VIGOLO VATTARO

SCHEDATURA EDIFICI DEL CENTRO STORICO
SETTEMBRE 2020

Numero scheda : V126

P.ED. : 308/6

Data rilievo: 2017

Rilevatore: Arch. Fulvio Bertoluzza

Tipologia funzionale

A

A =	edificio prevalentemente residenziale
B =	edificio produttivo
C =	edificio speciale
D =	stalla
E =	baita
F =	malga
G =	chiesa
H =	rustico
I =	fontana
L =	legnaia
M =	municipio
N =	magazzino
O =	albergo
P =	cabina elettrica
Q =	edificio commerciale
R =	castello
S =	tettoia
T =	garage
U =	accesso

Tipologia
architettonica storica

4

0 =	Nessuna definizione
4 =	Bassa definizione
6 =	Media definizione
8 =	Alta definizione

Degrado

A

A =	Nulla
B =	Medio
C =	Elevato

Permanenza
caratteri formali

1

Volumetrici originali:	1
Costruttivo:	0
Complementari:	0
Decorativi:	0

Materiali utilizzati:

Copertura: tegola coppo
Edificio : intonaco
Spazi di pertinenza: cortile interno

Colore: marrone scuro
Colore: vaniglia
Tipologia: giardino - pavimentato

Sopraelevazione ai sensi Art. 105 L.P. 15: POSSIBILE

Epoca di costruzione

4

4 =	posteriore al 1939
6 =	tra il 1860 e il 1939
8 =	anteriore al 1860

Spazi di pertinenza

B

A =	alta qualità
B =	media qualità
C =	bassa qualità

Grado di utilizzo

A

A =	utilizzato
B =	sottoutilizzato
C =	in stato di abbandono

Vincoli legislativi

N

N =	no
S =	D.Lgs n°42 /04

Permanenza caratteri formali	1 +
Tipologia architettonica storica	4 +
Epoca di costruzione	4 =
Punteggio	9
Categoria Piano	R3



Comune di Altopiano della Vigolana
VIGOLO VATTARO

SCHEDATURA EDIFICI DEL CENTRO STORICO
SETTEMBRE 2020

Numero scheda : V127

P.ED. : 308/6

Comune Catastale:

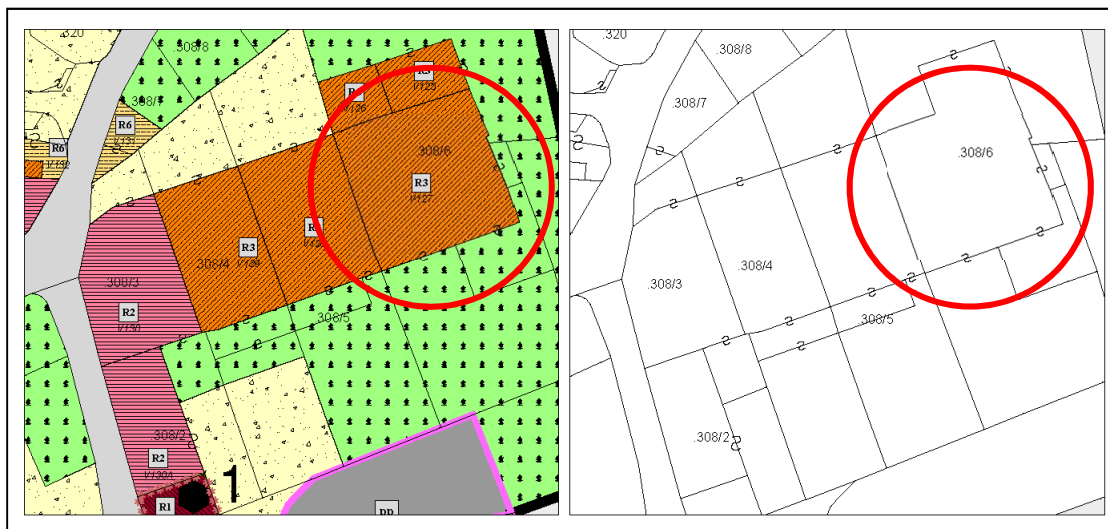
Vigolo Vattaro

Località:

Vigolo Vattaro

Categoria Piano:

R3



Estratto PRG – Scala 1:500

Estratto mappa – Scala 1:500

architettofulviobertoluzza

via s. Pietro, 10 – 38122 - Trento - studiobertoluzza@gmail.com



Comune di Altopiano della Vigolana
VIGOLO VATTARO

SCHEDATURA EDIFICI DEL CENTRO STORICO
SETTEMBRE 2020

Numero scheda : V127

P.ED. : 308/6

Data rilievo: 2017

Rilevatore: Arch. Fulvio Bertoluzza

Tipologia funzionale

A

A =	edificio prevalentemente residenziale
B =	edificio produttivo
C =	edificio speciale
D =	stalla
E =	baita
F =	malga
G =	chiesa
H =	rustico
I =	fontana
L =	legnaia
M =	municipio
N =	magazzino
O =	albergo
P =	cabina elettrica
Q =	edificio commerciale
R =	castello
S =	tettoia
T =	garage
U =	accesso

Tipologia
architettonica storica

4

0 =	Nessuna definizione
4 =	Bassa definizione
6 =	Media definizione
8 =	Alta definizione

Degrado

A

A =	Nulla
B =	Medio
C =	Elevato

Permanenza
caratteri formali

2

Volumetrici originali:	1
Costruttivo:	1
Complementari:	0
Decorativi:	0

Materiali utilizzati:

Copertura: tegola coppo

Colore: marrone scuro

Edificio : intonaco

Colore: rosa

Spazi di pertinenza: cortile interno

Tipologia: pavimentato

Sopraelevazione ai sensi Art. 105 L.P. 15: POSSIBILE

Epoca di costruzione

4

4 =	posteriore al 1939
6 =	tra il 1860 e il 1939
8 =	anteriore al 1860

Spazi di pertinenza

B

A =	alta qualità
B =	media qualità
C =	bassa qualità

Grado di utilizzo

A

A =	utilizzato
B =	sottoutilizzato
C =	in stato di abbandono

Vincoli legislativi

N

N =	no
S =	D.Lgs n°42 /04

Permanenza caratteri formali	2 +
Tipologia architettonica storica	4 +
Epoca di costruzione	4 =
Punteggio	10
Categoria Piano	R3



Comune di Altopiano della Vigolana
VIGOLO VATTARO

SCHEDATURA EDIFICI DEL CENTRO STORICO
SETTEMBRE 2020

Numero scheda : V128

P.ED. : 308/5

Comune Catastale:

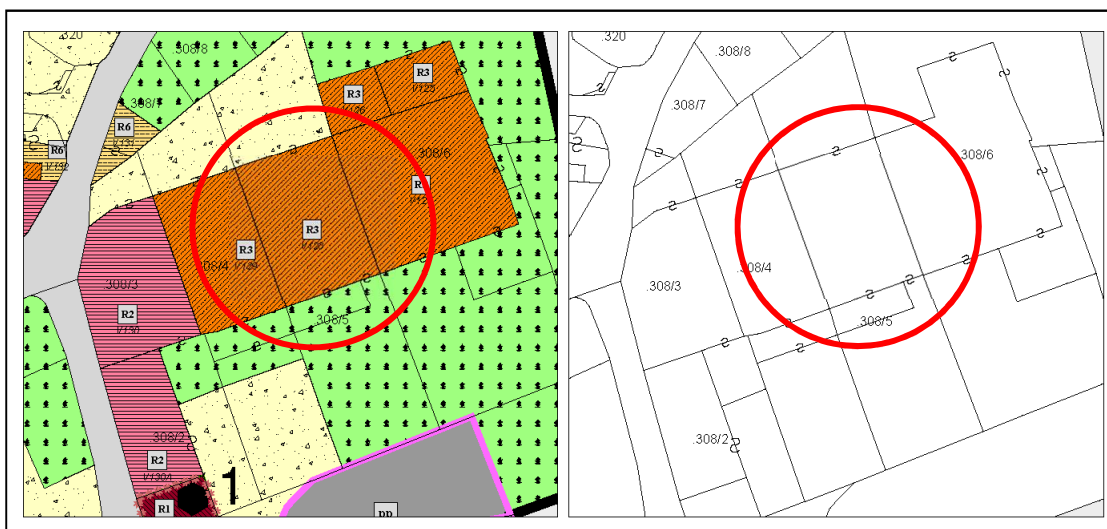
Vigolo Vattaro

Località:

Vigolo Vattaro

Categoria Piano:

R3



Estratto PRG – Scala 1:500

Estratto mappa – Scala 1:500

architettofulviobertoluzza

via s. Pietro, 10 – 38122 - Trento - studiobertoluzza@gmail.com



Comune di Altopiano della Vigolana
VIGOLO VATTARO

SCHEDATURA EDIFICI DEL CENTRO STORICO
SETTEMBRE 2020

Numero scheda : V128

P.ED. : 308/5

Data rilievo: 2017

Rilevatore: Arch. Fulvio Bertoluzza

Tipologia funzionale

A

A =	edificio prevalentemente residenziale
B =	edificio produttivo
C =	edificio speciale
D =	stalla
E =	baita
F =	malga
G =	chiesa
H =	rustico
I =	fontana
L =	legnaia
M =	municipio
N =	magazzino
O =	albergo
P =	cabina elettrica
Q =	edificio commerciale
R =	castello
S =	tettoia
T =	garage
U =	accesso

Tipologia
architettonica storica

4

0 =	Nessuna definizione
4 =	Bassa definizione
6 =	Media definizione
8 =	Alta definizione

Degrado

B

A =	Nulla
B =	Medio
C =	Elevato

Permanenza
caratteri formali

1

Volumetrici originali:	1
Costruttivo:	0
Complementari:	0
Decorativi:	0

Materiali utilizzati:

Copertura: tegola cemento
Edificio : intonaco
Spazi di pertinenza: cortile interno

Colore: grigio
Colore: bianco
Tipologia: pavimentato

Sopraelevazione ai sensi Art. 105 L.P. 15: POSSIBILE

Epoca di costruzione

4

4 =	posteriore al 1939
6 =	tra il 1860 e il 1939
8 =	anteriore al 1860

Spazi di pertinenza

B

A =	alta qualità
B =	media qualità
C =	bassa qualità

Grado di utilizzo

B

A =	utilizzato
B =	sottoutilizzato
C =	in stato di abbandono

Vincoli legislativi

N

N = no
S = D.Lgs n°42 /04

Permanenza caratteri formali	1 +
Tipologia architettonica storica	4 +
Epoca di costruzione	4 =
Punteggio	9
Categoria Piano	R3



Comune di Altopiano della Vigolana
VIGOLO VATTARO

SCHEDATURA EDIFICI DEL CENTRO STORICO
SETTEMBRE 2020

Numero scheda : V129

P.ED. : 308/4

Comune Catastale:

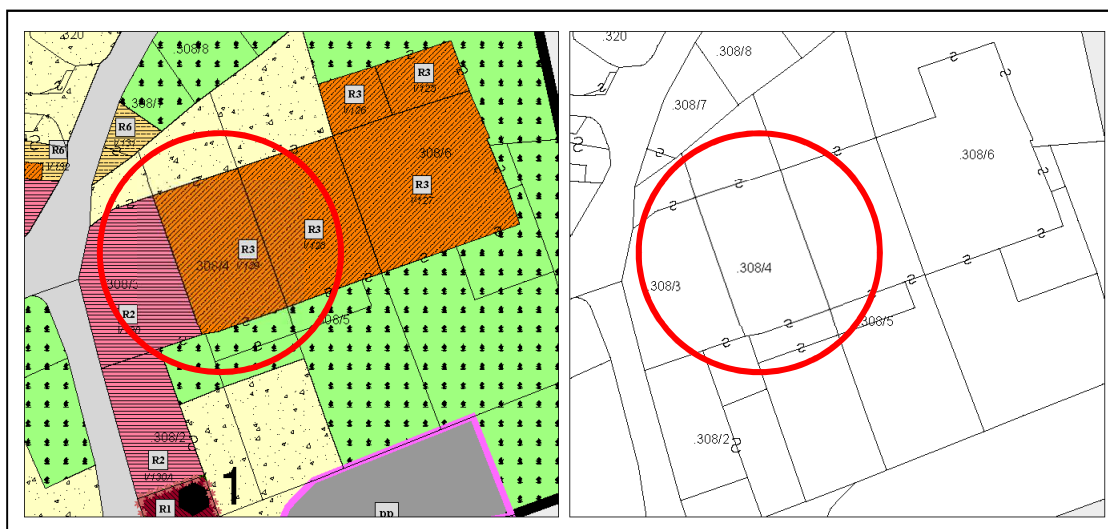
Vigolo Vattaro

Località:

Vigolo Vattaro

Categoria Piano:

R3



Estratto PRG – Scala 1:500

Estratto mappa – Scala 1:500

architettofulviobertoluzza

via s. Pietro, 10 – 38122 – Trento – studiobertoluzza@gmail.com



Comune di Altopiano della Vigolana
VIGOLO VATTARO

SCHEDATURA EDIFICI DEL CENTRO STORICO
SETTEMBRE 2020

Numero scheda : V129

P.ED. : 308/4

Data rilievo: 2017

Rilevatore: Arch. Fulvio Bertoluzza

Tipologia funzionale

A

A =	edificio prevalentemente residenziale
B =	edificio produttivo
C =	edificio speciale
D =	stalla
E =	baita
F =	malga
G =	chiesa
H =	rustico
I =	fontana
L =	legnaia
M =	municipio
N =	magazzino
O =	albergo
P =	cabina elettrica
Q =	edificio commerciale
R =	castello
S =	tettoia
T =	garage
U =	accesso

Tipologia
architettonica storica

4

0 =	Nessuna definizione
4 =	Bassa definizione
6 =	Media definizione
8 =	Alta definizione

Degrado

B

A =	Nulla
B =	Medio
C =	Elevato

Permanenza
caratteri formali

1

Volumetrici originali:	1
Costruttivo:	0
Complementari:	0
Decorativi:	0

Materiali utilizzati:

Copertura: tegola coppo

Colore: marrone scuro

Edificio : intonaco

Colore: bianco

Spazi di pertinenza: cortile interno

Tipologia: pavimentato

Sopraelevazione ai sensi Art. 105 L.P. 15: POSSIBILE

Epoca di costruzione

4

4 =	posteriore al 1939
6 =	tra il 1860 e il 1939
8 =	anteriore al 1860

Spazi di pertinenza

B

A =	alta qualità
B =	media qualità
C =	bassa qualità

Grado di utilizzo

A

A =	utilizzato
B =	sottoutilizzato
C =	in stato di abbandono

Vincoli legislativi

N

N =	no
S =	D.Lgs n°42 /04

Permanenza caratteri formali	1 +
Tipologia architettonica storica	4 +
Epoca di costruzione	4 =
Punteggio	9
Categoria Piano	R3



Comune di Altopiano della Vigolana
VIGOLO VATTARO

SCHEDATURA EDIFICI DEL CENTRO STORICO
SETTEMBRE 2020

Numero scheda : V130

P.ED. : 308/3

Comune Catastale:

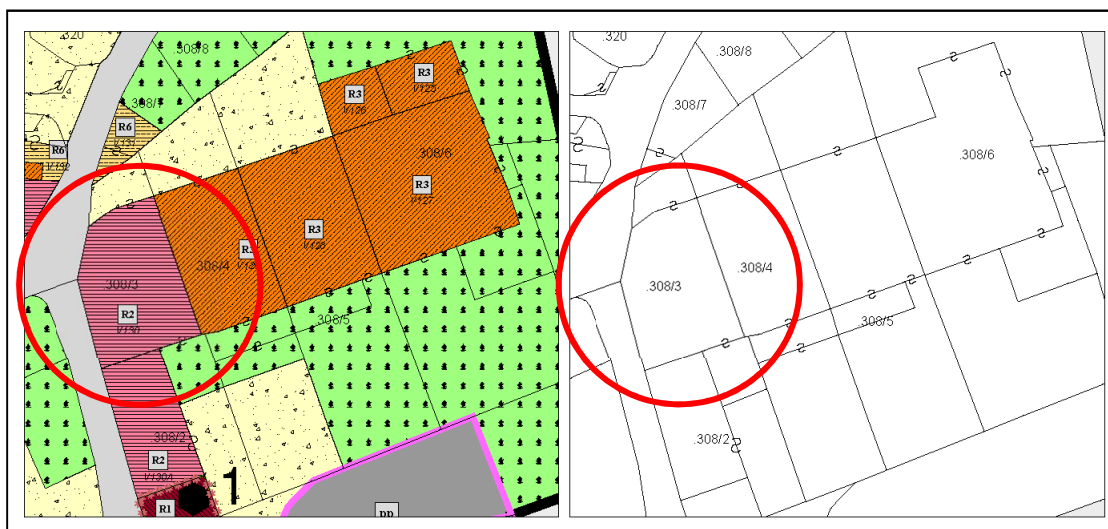
Vigolo Vattaro

Località:

Vigolo Vattaro

Categoria Piano:

R2



Estratto PRG – Scala 1:500

Estratto mappa – Scala 1:500



Comune di Altopiano della Vigolana
VIGOLO VATTARO

SCHEDATURA EDIFICI DEL CENTRO STORICO
SETTEMBRE 2020

Numero scheda : V130

P.ED. : 308/3

Data rilievo: 2017

Rilevatore: Arch. Fulvio Bertoluzza

Tipologia funzionale

A

A =	edificio prevalentemente residenziale
B =	edificio produttivo
C =	edificio speciale
D =	stalla
E =	baita
F =	malga
G =	chiesa
H =	rustico
I =	fontana
L =	legnaia
M =	municipio
N =	magazzino
O =	albergo
P =	cabina elettrica
Q =	edificio commerciale
R =	castello
S =	tettoia
T =	garage
U =	accesso

Tipologia
architettonica storica

6

0 =	Nessuna definizione
4 =	Bassa definizione
6 =	Media definizione
8 =	Alta definizione

Degrado

C

A =	Nulla
B =	Medio
C =	Elevato

Permanenza
caratteri formali

2

Volumetrici originali:	1
Costruttivo:	1
Complementari:	0
Decorativi:	0

Materiali utilizzati:

Copertura: tegola coppo

Edificio : intonaco

Spazi di pertinenza: cortile

Colore: marrone scuro

Colore: giallo ocra

Tipologia: pavimentato

Sopraelevazione ai sensi Art. 105 L.P. 15: POSSIBILE

Epoca di costruzione

6

4 =	posteriore al 1939
6 =	tra il 1860 e il 1939
8 =	anteriore al 1860

Spazi di pertinenza

B

A =	alta qualità
B =	media qualità
C =	bassa qualità

Grado di utilizzo

C

A =	utilizzato
B =	sottoutilizzato
C =	in stato di abbandono

Vincoli legislativi

N

N =	no
S =	D.Lgs n°42 /04

Permanenza caratteri formali	2 +
Tipologia architettonica storica	6 +
Epoca di costruzione	6 =
Punteggio	14
Categoria Piano	R2



Comune di Altopiano della Vigolana
VIGOLO VATTARO

SCHEDATURA EDIFICI DEL CENTRO STORICO
SETTEMBRE 2020

Numero scheda : V130A

P.ED. : 308/2

Comune Catastale:

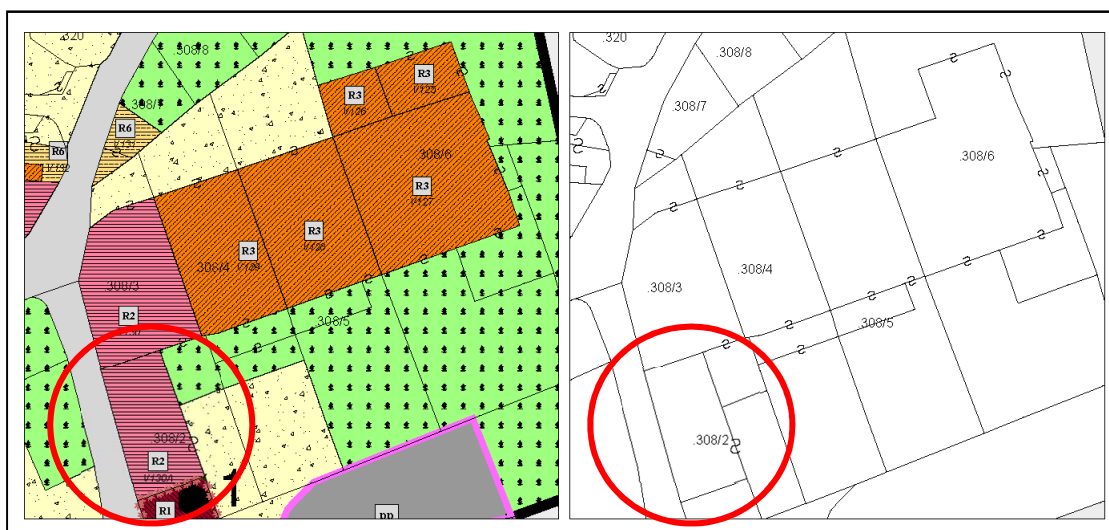
Vigolo Vattaro

Località:

Vigolo Vattaro

Categoria Piano:

R2



Estratto PRG – Scala 1:500

Estratto mappa – Scala 1:500

architettofulviobertoluzza

via s. Pietro, 10 – 38122 – Trento – studiobertoluzza@gmail.com



Comune di Altopiano della Vigolana
VIGOLO VATTARO

SCHEDATURA EDIFICI DEL CENTRO STORICO
SETTEMBRE 2020

Numero scheda : V130A

P.ED. : 308/2

Data rilievo: 2017

Rilevatore: Arch. Fulvio Bertoluzza

Tipologia funzionale

A

- A = edificio prevalentemente residenziale
B = edificio produttivo
C = edificio speciale
D = stalla
E = baita
F = malga
G = chiesa
H = rustico
I = fontana
L = legnaia
M = municipio
N = magazzino
O = albergo
P = cabina elettrica
Q = edificio commerciale
R = castello
S = tettoia
T = garage
U = accesso

Tipologia
architettonica storica

6

- 0 = Nessuna definizione
4 = Bassa definizione
6 = Media definizione
8 = Alta definizione

Degrado

B

- A = Nullo
B = Medio
C = Elevato

Permanenza
caratteri formali

2

- Volumetrici originali: 1
Costruttivo: 1
Complementari: 0
Decorativi: 0

Materiali utilizzati:

Copertura: tegola coppo
Edificio : intonaco

Colore: marrone scuro
Colore: grigio

Sopraelevazione ai sensi Art. 105 L.P. 15: POSSIBILE

Epoca di costruzione

6

- 4 = posteriore al 1939
6 = tra il 1860 e il 1939
8 = anteriore al 1860

Spazi di pertinenza

B

- A = alta qualità
B = media qualità
C = bassa qualità

Grado di utilizzo

B

- A = utilizzato
B = sottoutilizzato
C = in stato di abbandono

Vincoli legislativi

N

- N = no
S = D.Lgs n°42 /04

Permanenza caratteri formali 2 +
Tipologia architettonica storica 6 +
Epoca di costruzione 6 =
Punteggio 14
Categoria Piano R2



Comune di Altopiano della Vigolana
VIGOLO VATTARO

SCHEDATURA EDIFICI DEL CENTRO STORICO
SETTEMBRE 2020

Numero scheda : V131

P.ED. : 308/7

Comune Catastale:

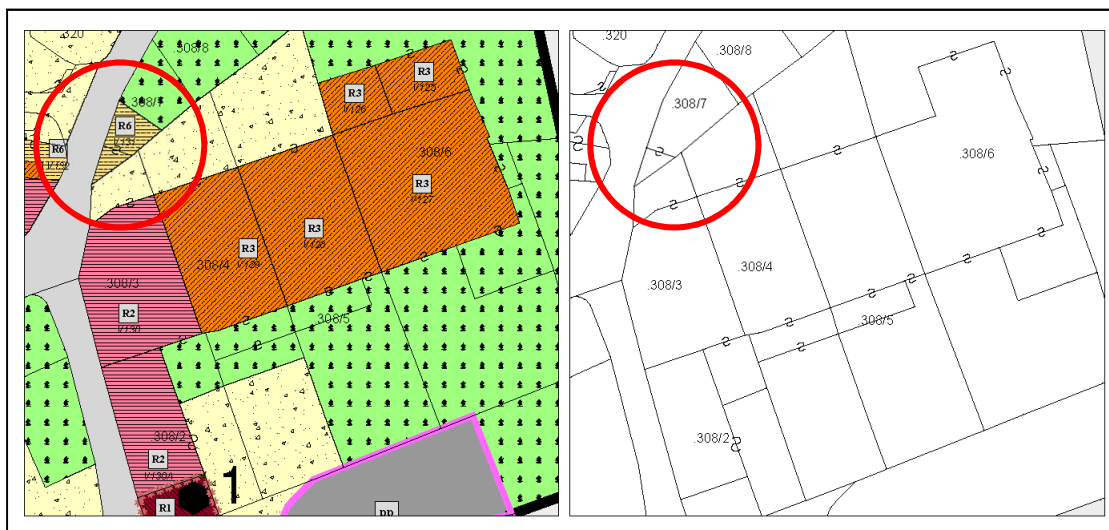
Vigolo Vattaro

Località:

Vigolo Vattaro

Categoria Piano:

R6



Estratto PRG – Scala 1:500

Estratto mappa – Scala 1:500

architettofulviobertoluzza

via s. Pietro, 10 – 38122 - Trento - studiobertoluzza@gmail.com



Comune di Altopiano della Vigolana
VIGOLO VATTARO

SCHEDATURA EDIFICI DEL CENTRO STORICO
SETTEMBRE 2020

Numero scheda : V131

P.ED. : 308/7

Data rilievo: 2017

Rilevatore: Arch. Fulvio Bertoluzza

Tipologia funzionale

T

A =	edificio prevalentemente residenziale
B =	edificio produttivo
C =	edificio speciale
D =	stalla
E =	baita
F =	malga
G =	chiesa
H =	rustico
I =	fontana
L =	legnaia
M =	municipio
N =	magazzino
O =	albergo
P =	cabina elettrica
Q =	edificio commerciale
R =	castello
S =	tettoia
T =	garage
U =	accesso

Tipologia
architettonica storica

0

0 =	Nessuna definizione
4 =	Bassa definizione
6 =	Media definizione
8 =	Alta definizione

Degrado

B

A =	Nulla
B =	Medio
C =	Elevato

Permanenza
caratteri formali

1

Volumetrici originali:	1
Costruttivo:	0
Complementari:	0
Decorativi:	0

Materiali utilizzati:

Copertura: piana

Edificio : intonaco

Spazi di pertinenza: cortile

Colore: grigio

Colore: grigio

Tipologia: pavimentato

Sopraelevazione ai sensi Art. 105 L.P. 15: POSSIBILE

Epoca di costruzione

4

4 =	posteriore al 1939
6 =	tra il 1860 e il 1939
8 =	anteriore al 1860

Spazi di pertinenza

B

A =	alta qualità
B =	media qualità
C =	bassa qualità

Grado di utilizzo

C

A =	utilizzato
B =	sottoutilizzato
C =	in stato di abbandono

Vincoli legislativi

N

N =	no
S =	D.Lgs n°42 /04

Permanenza caratteri formali	1 +
Tipologia architettonica storica	0 +
Epoca di costruzione	4 =
Punteggio	5
Categoria Piano	R6



Comune di Altopiano della Vigolana
VIGOLO VATTARO

SCHEDATURA EDIFICI DEL CENTRO STORICO
SETTEMBRE 2020

Numero scheda : V132

P.ED. : 311/1

Comune Catastale:

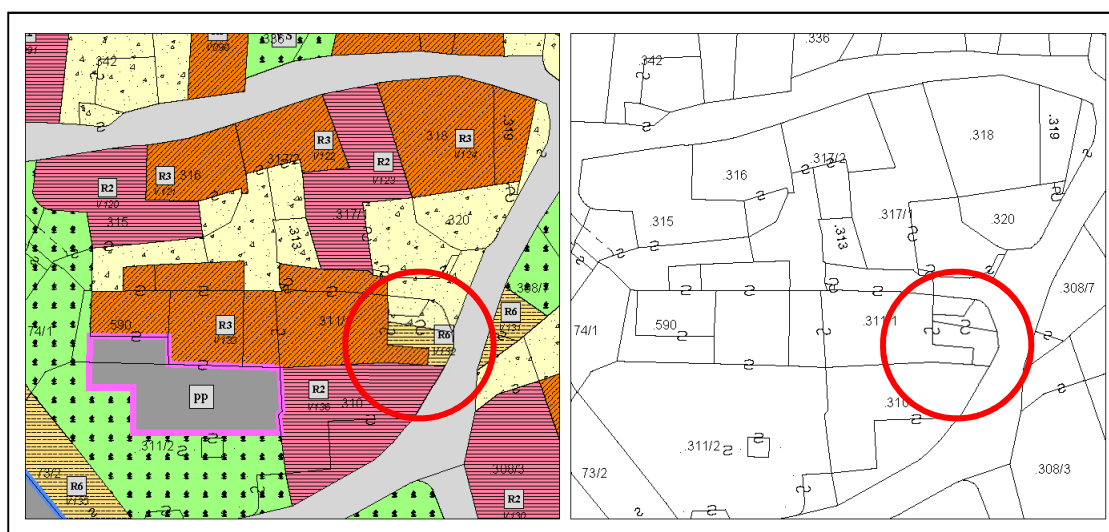
Vigolo Vattaro

Località:

Vigolo Vattaro

Categoria Piano:

R6



Estratto PRG – Scala 1:500

Estratto mappa – Scala 1:500

architettofulviobertoluzza

via s. Pietro, 10 – 38122 - Trento - studiobertoluzza@gmail.com



Comune di Altopiano della Vigolana
VIGOLO VATTARO

SCHEDATURA EDIFICI DEL CENTRO STORICO
SETTEMBRE 2020

Numero scheda : V132

P.ED. : 311/1

Data rilievo: 2017

Rilevatore: Arch. Fulvio Bertoluzza

Compensorio: C4

Tipologia funzionale

S

A =	edificio prevalentemente residenziale
B =	edificio produttivo
C =	edificio speciale
D =	stalla
E =	baita
F =	malga
G =	chiesa
H =	rustico
I =	fontana
L =	legnaia
M =	municipio
N =	magazzino
O =	albergo
P =	cabina elettrica
Q =	edificio commerciale
R =	castello
S =	tettoia
T =	garage
U =	accesso

Tipologia
architettonica storica

0

0 =	Nessuna definizione
4 =	Bassa definizione
6 =	Media definizione
8 =	Alta definizione

Degrado

A

A =	Nulla
B =	Medio
C =	Elevato

Permanenza
caratteri formali

1

Volumetrici originali:	1
Costruttivo:	0
Complementari:	0
Decorativi:	0

Materiali utilizzati:

Copertura: piana

Edificio : intonaco

Spazi di pertinenza: cortile

Colore: materiale ceramico

Colore: grigio

Tipologia: pavimentato

Sopraelevazione ai sensi Art. 105 L.P. 15: POSSIBILE

Epoca di costruzione

4

4 =	posteriore al 1939
6 =	tra il 1860 e il 1939
8 =	anteriore al 1860

Spazi di pertinenza

B

A =	alta qualità
B =	media qualità
C =	bassa qualità

Grado di utilizzo

A

A =	utilizzato
B =	sottoutilizzato
C =	in stato di abbandono

Vincoli legislativi

N

N =	no
S =	D.Lgs n°42 /04

Permanenza caratteri formali	1 +
Tipologia architettonica storica	0 +
Epoca di costruzione	4 =
Punteggio	5
Categoria Piano	R6



Comune di Altopiano della Vigolana
VIGOLO VATTARO

Numero scheda : V133

SCHEDATURA EDIFICI DEL CENTRO STORICO
SETTEMBRE 2020

P.ED. : 311/1

Comune Catastale:

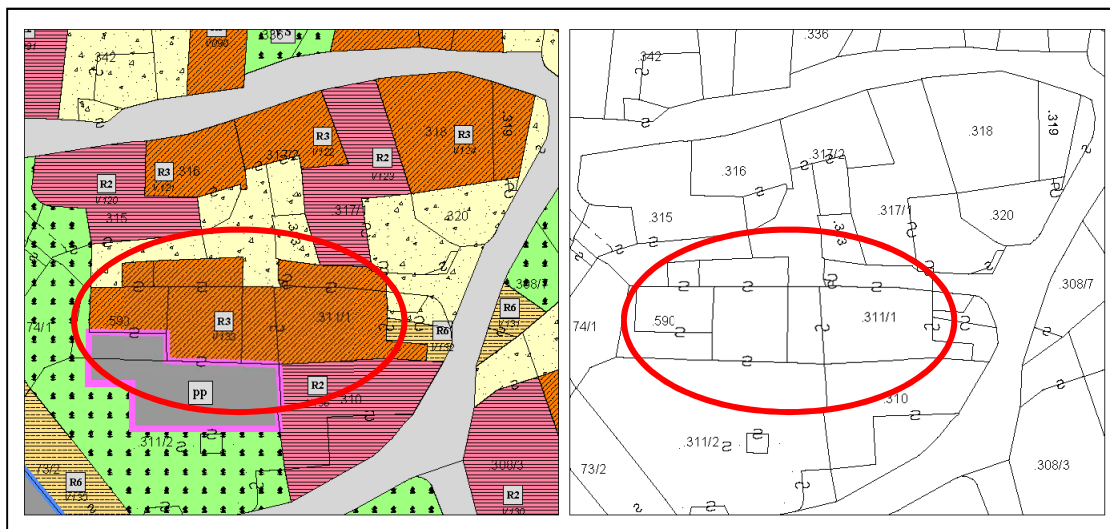
Vigolo Vattaro

Località:

Vigolo Vattaro

Categoria Piano:

R3



Estratto PRG – Scala 1:500

Estratto mappa – Scala 1:500

architettofulviobertoluzza

via s. Pietro, 10 – 38122 - Trento - studiobertoluzza@gmail.com



Comune di Altopiano della Vigolana
VIGOLO VATTARO

SCHEDATURA EDIFICI DEL CENTRO STORICO
SETTEMBRE 2020

Numero scheda : V133

P.ED. : 311/1

Data rilievo: 2017

Rilevatore: Arch. Fulvio Bertoluzza

Tipologia funzionale

A

A =	edificio prevalentemente residenziale
B =	edificio produttivo
C =	edificio speciale
D =	stalla
E =	baita
F =	malga
G =	chiesa
H =	rustico
I =	fontana
L =	legnaia
M =	municipio
N =	magazzino
O =	albergo
P =	cabina elettrica
Q =	edificio commerciale
R =	castello
S =	tettoia
T =	garage
U =	accesso

Tipologia
architettonica storica

4

0 =	Nessuna definizione
4 =	Bassa definizione
6 =	Media definizione
8 =	Alta definizione

Degrado

A

A =	Nulla
B =	Medio
C =	Elevato

Permanenza
caratteri formali

2

Volumetrici originali:	1
Costruttivo:	1
Complementari:	0
Decorativi:	0

Materiali utilizzati:

Copertura: tegola coppo

Edificio : intonaco

Spazi di pertinenza: cortile

Colore: marrone scuro

Colore: bianco

Tipologia: pavimentato

Sopraelevazione ai sensi Art. 105 L.P. 15: POSSIBILE

Epoca di costruzione

4

4 =	posteriore al 1939
6 =	tra il 1860 e il 1939
8 =	anteriore al 1860

Spazi di pertinenza

B

A =	alta qualità
B =	media qualità
C =	bassa qualità

Grado di utilizzo

A

A =	utilizzato
B =	sottoutilizzato
C =	in stato di abbandono

Vincoli legislativi

N

N =	no
S =	D.Lgs n°42 /04

<i>Permanenza caratteri formali</i>	2 +
<i>Tipologia architettonica storica</i>	4 +
<i>Epoca di costruzione</i>	4 =
Punteggio	9
Categoria Piano	R3



Comune di Altopiano della Vigolana
VIGOLO VATTARO

SCHEDATURA EDIFICI DEL CENTRO STORICO
SETTEMBRE 2020

Numero scheda : V134

P.ED. : 836

Comune Catastale:

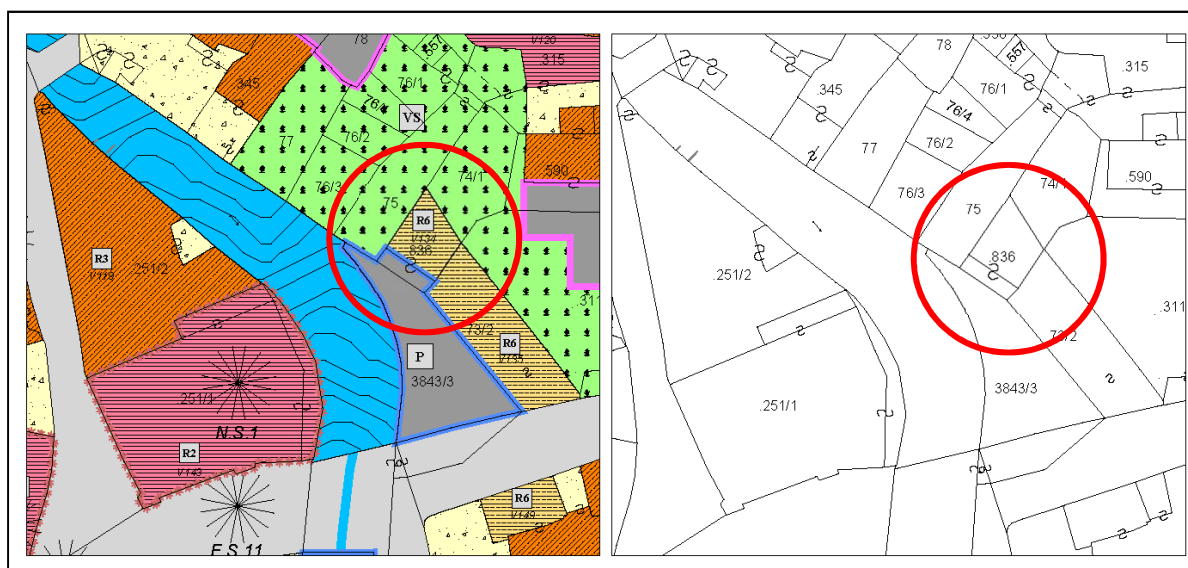
Vigolo Vattaro

Località:

Vigolo Vattaro

Categoria Piano:

R6



Estratto PRG – Scala 1:500

Estratto mappa – Scala 1:500



Comune di Altopiano della Vigolana
VIGOLO VATTARO

SCHEDATURA EDIFICI DEL CENTRO STORICO
SETTEMBRE 2020

Numero scheda : V134

P.ED. : 836

Data rilievo: 2017

Rilevatore: Arch. Fulvio Bertoluzza

Tipologia funzionale

T

A =	edificio prevalentemente residenziale
B =	edificio produttivo
C =	edificio speciale
D =	stalla
E =	baita
F =	malga
G =	chiesa
H =	rustico
I =	fontana
L =	legnaia
M =	municipio
N =	magazzino
O =	albergo
P =	cabina elettrica
Q =	edificio commerciale
R =	castello
S =	tettoia
T =	garage
U =	accesso

Tipologia
architettonica storica

0

0 =	Nessuna definizione
4 =	Bassa definizione
6 =	Media definizione
8 =	Alta definizione

Degrado

B

A =	Nulla
B =	Medio
C =	Elevato

Permanenza
caratteri formali

1

Volumetrici originali:	1
Costruttivo:	0
Complementari:	0
Decorativi:	0

Materiali utilizzati:

Copertura: piana

Edificio : intonaco

Spazi di pertinenza: cortile

Colore: cemento

Colore: bianco

Tipologia: non pavimentato

Sopraelevazione ai sensi Art. 105 L.P. 15: POSSIBILE

Epoca di costruzione

4

4 =	posteriore al 1939
6 =	tra il 1860 e il 1939
8 =	anteriore al 1860

Spazi di pertinenza

B

A =	alta qualità
B =	media qualità
C =	bassa qualità

Grado di utilizzo

C

A =	utilizzato
B =	sottoutilizzato
C =	in stato di abbandono

Vincoli legislativi

N

N =	no
S =	D.Lgs n°42 /04

Permanenza caratteri formali	1 +
Tipologia architettonica storica	0 +
Epoca di costruzione	4 =
Punteggio	5
Categoria Piano	R6



Comune di Altopiano della Vigolana
VIGOLO VATTARO

SCHEDATURA EDIFICI DEL CENTRO STORICO
SETTEMBRE 2020

Numero scheda : V135

P.ED. : 73/2

Comune Catastale:

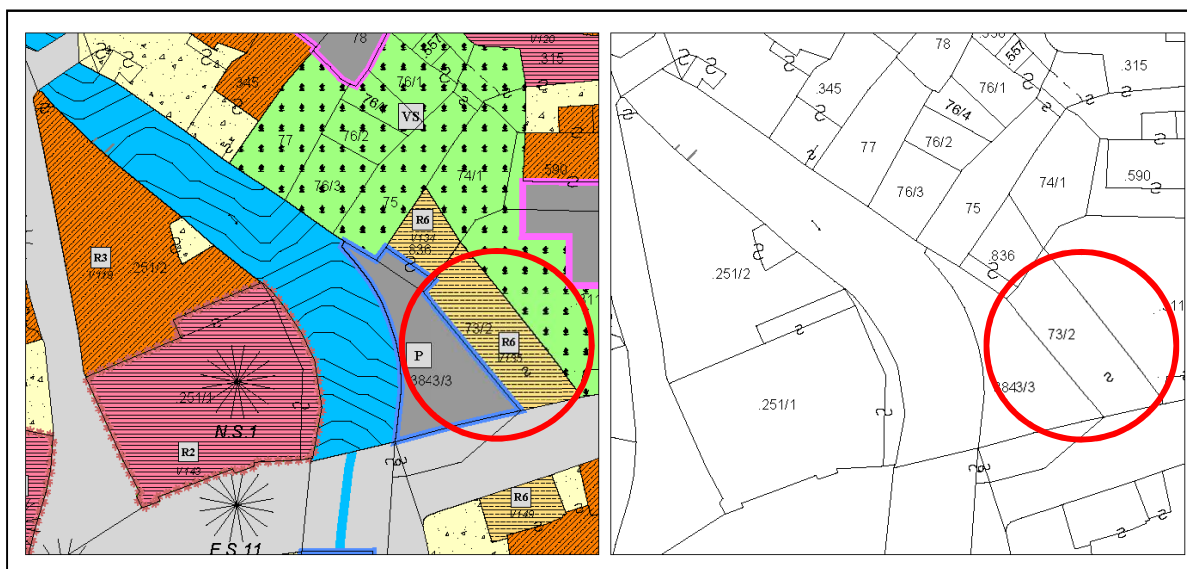
Vigolo Vattaro

Località:

Vigolo Vattaro

Categoria Piano:

R6



Estratto PRG – Scala 1:500

Estratto mappa – Scala 1:500

architettofulviobertoluzza

via s. Pietro, 10 – 38122 - Trento - studiobertoluzza@gmail.com



Comune di Altopiano della Vigolana
VIGOLO VATTARO

SCHEDATURA EDIFICI DEL CENTRO STORICO
SETTEMBRE 2020

Numero scheda : V135

P.ED. : 73/2

Data rilievo: 2017

Rilevatore: Arch. Fulvio Bertoluzza

Tipologia funzionale

S

A =	edificio prevalentemente residenziale
B =	edificio produttivo
C =	edificio speciale
D =	stalla
E =	baita
F =	malga
G =	chiesa
H =	rustico
I =	fontana
L =	legnaia
M =	municipio
N =	magazzino
O =	albergo
P =	cabina elettrica
Q =	edificio commerciale
R =	castello
S =	tettoia
T =	garage
U =	accesso

Tipologia
architettonica storica

0

0 =	Nessuna definizione
4 =	Bassa definizione
6 =	Media definizione
8 =	Alta definizione

Degrado

B

A =	Nulla
B =	Medio
C =	Elevato

Permanenza
caratteri formali

1

Volumetrici originali:	1
Costruttivo:	0
Complementari:	0
Decorativi:	0

Materiali utilizzati:

Copertura: tegola cemento
Spazi di pertinenza: cortile

Colore: grigio
Tipologia: non pavimentato

Sopraelevazione ai sensi Art. 105 L.P. 15: POSSIBILE

Epoca di costruzione

4

4 =	posteriore al 1939
6 =	tra il 1860 e il 1939
8 =	anteriore al 1860

Spazi di pertinenza

B

A =	alta qualità
B =	media qualità
C =	bassa qualità

Grado di utilizzo

A

A =	utilizzato
B =	sottoutilizzato
C =	in stato di abbandono

Vincoli legislativi

N

N =	no
S =	D.Lgs n°42 /04

Permanenza caratteri formali	1 +
Tipologia architettonica storica	0 +
Epoca di costruzione	4 =
Punteggio	5
Categoria Piano	R6



Comune di Altopiano della Vigolana
VIGOLO VATTARO

SCHEDATURA EDIFICI DEL CENTRO STORICO
SETTEMBRE 20207

Numero scheda : V136

P.ED. : 310

Comune Catastale:

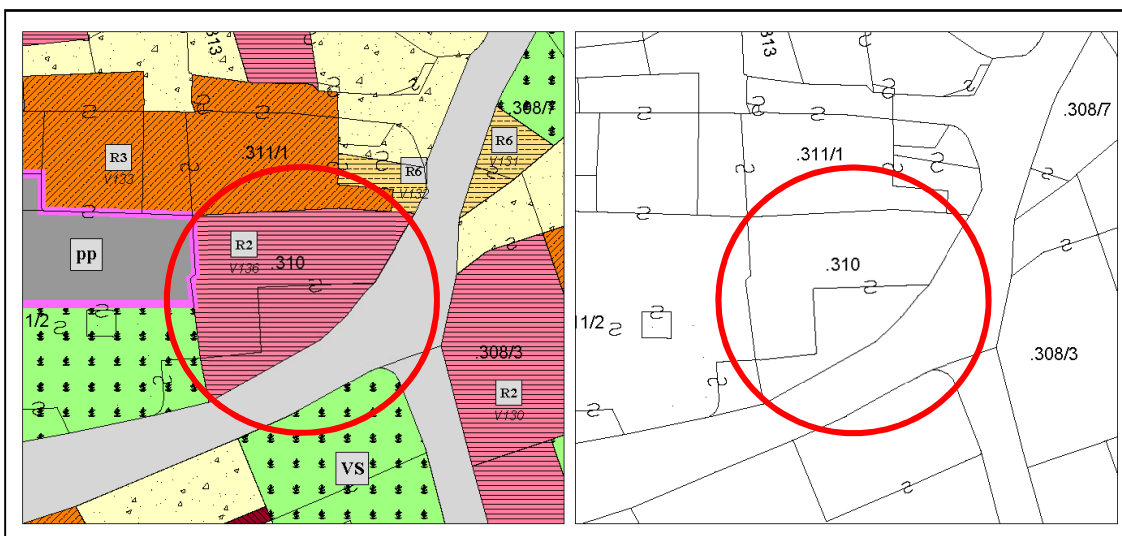
Vigolo Vattaro

Località:

Vigolo Vattaro

Categoria Piano:

R2



Estratto PRG – Scala 1:500

Estratto mappa – Scala 1:500

architettofulviobertoluzza

via s. Marco, 21 – 38122 – Trento – studiobertoluzza@gmail.com



Comune di Altopiano della Vigolana
VIGOLO VATTARO

SCHEDATURA EDIFICI DEL CENTRO STORICO
SETTEMBRE 20207

Numero scheda : V136

P.ED. : 310

Data rilievo: 2017

Rilevatore: Arch. Fulvio Bertoluzza

Tipologia funzionale

A

A =	edificio prevalentemente residenziale
B =	edificio produttivo
C =	edificio speciale
D =	stalla
E =	baita
F =	malga
G =	chiesa
H =	rustico
I =	fontana
L =	legnaia
M =	municipio
N =	magazzino
O =	albergo
P =	cabina elettrica
Q =	edificio commerciale
R =	castello
S =	tettoia
T =	garage
U =	accesso

Tipologia
architettonica storica

6

0 =	Nessuna definizione
4 =	Bassa definizione
6 =	Media definizione
8 =	Alta definizione

Degrado

A

A =	Nulla
B =	Medio
C =	Elevato

Permanenza
caratteri formali

3

Volumetrici originali:	1
Costruttivo:	1
Complementari:	1
Decorativi:	0

Materiali utilizzati:

Copertura: tegola cemento
Edificio : intonaco
Spazi di pertinenza: cortile

Colore: grigio
Colore: pesca
Tipologia: pavimentato

Sopraelevazione ai sensi Art. 105 L.P. 15: POSSIBILE

Epoca di costruzione

6

4 =	posteriore al 1939
6 =	tra il 1860 e il 1939
8 =	anteriore al 1860

Spazi di pertinenza

B

A =	alta qualità
B =	media qualità
C =	bassa qualità

Grado di utilizzo

A

A =	utilizzato
B =	sottoutilizzato
C =	in stato di abbandono

Vincoli legislativi

N

N = no
S = D.Lgs n°42 /04

Permanenza caratteri formali	3 +
Tipologia architettonica storica	6 +
Epoca di costruzione	6 =
Punteggio	15
Categoria Piano	R2



Comune di Altopiano della Vigolana
VIGOLO VATTARO

SCHEDATURA EDIFICI DEL CENTRO STORICO
SETTEMBRE 2020

Numero scheda : V137

P.ED. : 433

Comune Catastale:

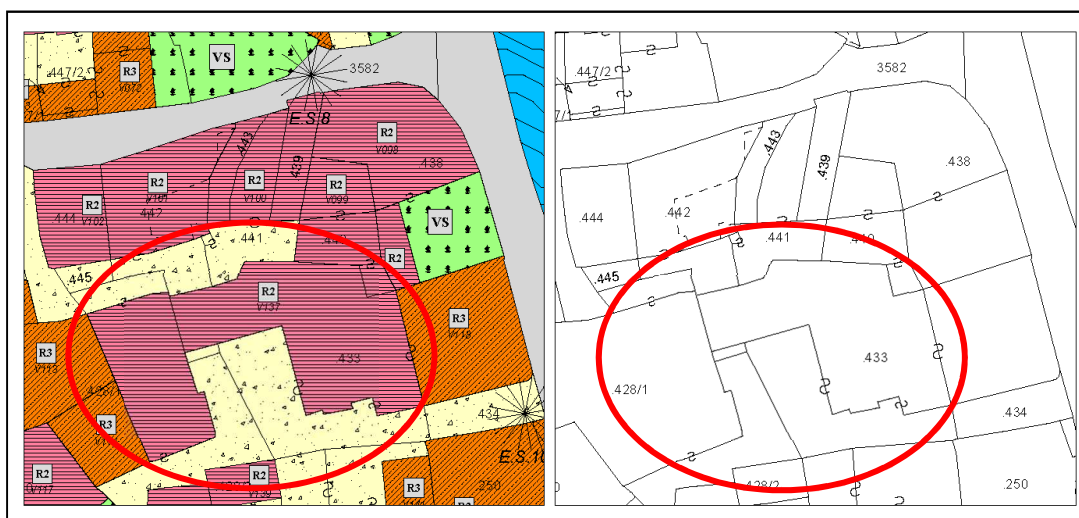
Vigolo Vattaro

Località:

Vigolo Vattaro

Categoria Piano:

R2



Estratto PRG – Scala 1:500

Estratto mappa – Scala 1:500

architettofulviobertoluzza

via s. Pietro, 10 – 38122 - Trento - studiobertoluzza@gmail.com



Comune di Altopiano della Vigolana
VIGOLO VATTARO

SCHEDATURA EDIFICI DEL CENTRO STORICO
SETTEMBRE 2020

Numero scheda : V137

P.ED. : 433

Data rilievo: 2017

Rilevatore: Arch. Fulvio Bertoluzza

Tipologia funzionale

A

- A = edificio prevalentemente residenziale
B = edificio produttivo
C = edificio speciale
D = stalla
E = baita
F = malga
G = chiesa
H = rustico
I = fontana
L = legnaia
M = municipio
N = magazzino
O = albergo
P = cabina elettrica
Q = edificio commerciale
R = castello
S = tettoia
T = garage
U = accesso

Tipologia
architettonica storica

6

- 0 = Nessuna definizione
4 = Bassa definizione
6 = Media definizione
8 = Alta definizione

Degrado

B

- A = Nullo
B = Medio
C = Elevato

Permanenza
caratteri formali

2

- Volumetrici originali: 1
Costruttivo: 1
Complementari: 0
Decorativi: 0

Materiali utilizzati:

Copertura: tegola cemento
Edificio : intonaco
Spazi di pertinenza: ingresso

Colore: grigio
Colore: bianco - grigio
Tipologia: pavimentato

Sopraelevazione ai sensi Art. 105 L.P. 15: POSSIBILE

Epoca di costruzione

6

- 4 = posteriore al 1939
6 = tra il 1860 e il 1939
8 = anteriore al 1860

Spazi di pertinenza

B

- A = alta qualità
B = media qualità
C = bassa qualità

Grado di utilizzo

B

- A = utilizzato
B = sottoutilizzato
C = in stato di abbandono

Vincoli legislativi

N

- N = no
S = D.Lgs n°42 /04

Permanenza caratteri formali 2 +
Tipologia architettonica storica 6 +
Epoca di costruzione 6 =
Punteggio 14
Categoria Piano R2



Comune di Altopiano della Vigolana
VIGOLO VATTARO

Numero scheda : V138

SCHEDATURA EDIFICI DEL CENTRO STORICO
SETTEMBRE 2020

P.ED. : 432

Comune Catastale:

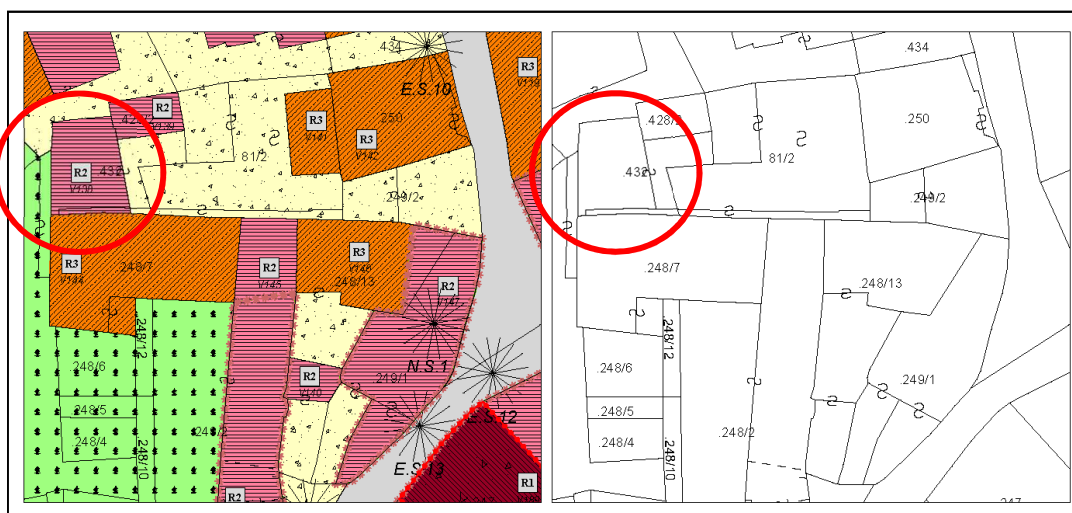
Vigolo Vattaro

Località:

Vigolo Vattaro

Categoria Piano:

R2



Estratto PRG – Scala 1:500

Estratto mappa – Scala 1:500



Comune di Altopiano della Vigolana
VIGOLO VATTARO

SCHEDATURA EDIFICI DEL CENTRO STORICO
SETTEMBRE 2020

Numero scheda : V138

P.ED. : 432

Data rilievo: 2017

Rilevatore: Arch. Fulvio Bertoluzza

Tipologia funzionale

A

A =	edificio prevalentemente residenziale
B =	edificio produttivo
C =	edificio speciale
D =	stalla
E =	baita
F =	malga
G =	chiesa
H =	rustico
I =	fontana
L =	legnaia
M =	municipio
N =	magazzino
O =	albergo
P =	cabina elettrica
Q =	edificio commerciale
R =	castello
S =	tettoia
T =	garage
U =	accesso

Tipologia
architettonica storica

6

0 =	Nessuna definizione
4 =	Bassa definizione
6 =	Media definizione
8 =	Alta definizione

Degrado

C

A =	Nulla
B =	Medio
C =	Elevato

Permanenza
caratteri formali

2

Volumetrici originali:	1
Costruttivo:	1
Complementari:	0
Decorativi:	0

Materiali utilizzati:

Copertura: tegola coppo
Edificio : intonaco

Colore: mattone
Colore: grigio

Sopraelevazione ai sensi Art. 105 L.P. 15: POSSIBILE

Epoca di costruzione

6

4 =	posteriore al 1939
6 =	tra il 1860 e il 1939
8 =	anteriore al 1860

Spazi di pertinenza

B

A =	alta qualità
B =	media qualità
C =	bassa qualità

Grado di utilizzo

B

A =	utilizzato
B =	sottoutilizzato
C =	in stato di abbandono

Vincoli legislativi

N

N =	no
S =	D.Lgs n°42 /04

Permanenza caratteri formali	2 +
Tipologia architettonica storica	6 +
Epoca di costruzione	6 =
Punteggio	14
Categoria Piano	R2



Comune di Altopiano della Vigolana
VIGOLO VATTARO

SCHEDATURA EDIFICI DEL CENTRO STORICO
SETTEMBRE 2020

Numero scheda : V139

P.ED. : 428/2

Comune Catastale:

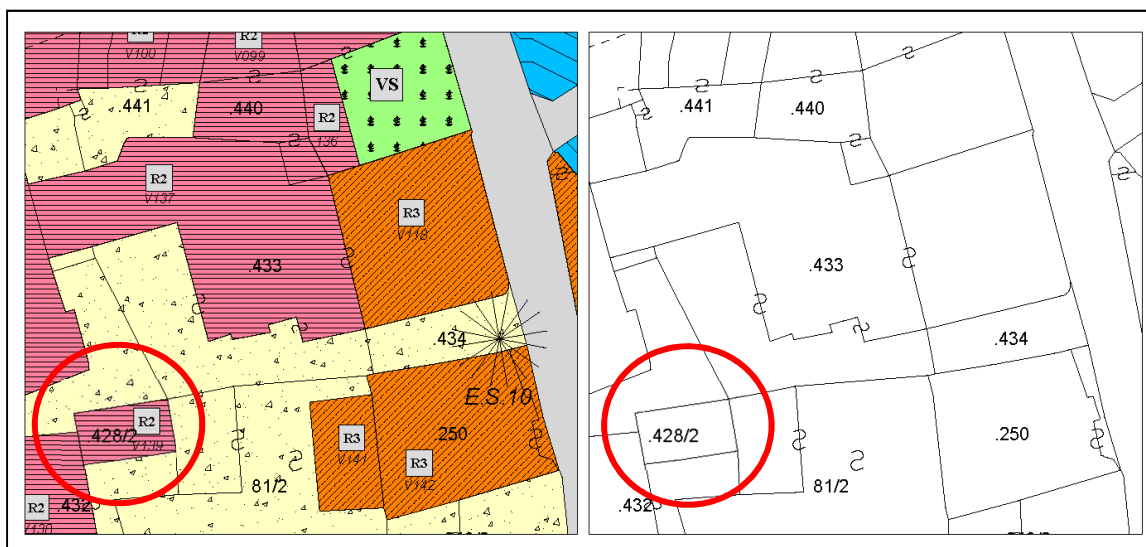
Vigolo Vattaro

Località:

Vigolo Vattaro

Categoria Piano:

R2



Estratto PRG – Scala 1:500

Estratto mappa – Scala 1:500



Comune di Altopiano della Vigolana
VIGOLO VATTARO

SCHEDATURA EDIFICI DEL CENTRO STORICO
SETTEMBRE 2020

Numero scheda : V139

P.ED. : 428/2

Data rilievo: 2017

Rilevatore: Arch. Fulvio Bertoluzza

Tipologia funzionale

H

A =	edificio prevalentemente residenziale
B =	edificio produttivo
C =	edificio speciale
D =	stalla
E =	baita
F =	malga
G =	chiesa
H =	rustico
I =	fontana
L =	legnaia
M =	municipio
N =	magazzino
O =	albergo
P =	cabina elettrica
Q =	edificio commerciale
R =	castello
S =	tettoia
T =	garage
U =	accesso

Tipologia
architettonica storica

6

0 =	Nessuna definizione
4 =	Bassa definizione
6 =	Media definizione
8 =	Alta definizione

Degrado

C

A =	Nulla
B =	Medio
C =	Elevato

Permanenza
caratteri formali

2

Volumetrici originali:	1
Costruttivo:	1
Complementari:	0
Decorativi:	0

Materiali utilizzati:

Copertura: cotto	Colore: cotto
Edificio : intonaco	Colore: grigio
Spazi di pertinenza: cortile interno	Tipologia: giardino - orto

Sopraelevazione ai sensi Art. 105 L.P. 15: POSSIBILE

Epoca di costruzione

6

4 =	posteriore al 1939
6 =	tra il 1860 e il 1939
8 =	anteriore al 1860

Spazi di pertinenza

B

A =	alta qualità
B =	media qualità
C =	bassa qualità

Grado di utilizzo

B

A =	utilizzato
B =	sottoutilizzato
C =	in stato di abbandono

Vincoli legislativi

N

N =	no
S =	D.Lgs n°42 /04

<i>Permanenza caratteri formali</i>	2 +
<i>Tipologia architettonica storica</i>	6 +
<i>Epoca di costruzione</i>	6 =
Punteggio	14
Categoria Piano	R2



Comune di Altopiano della Vigolana
VIGOLO VATTARO

SCHEDATURA EDIFICI DEL CENTRO STORICO
SETTEMBRE 2020

Numero scheda : V140

P.ED. : 248/13

Comune Catastale:

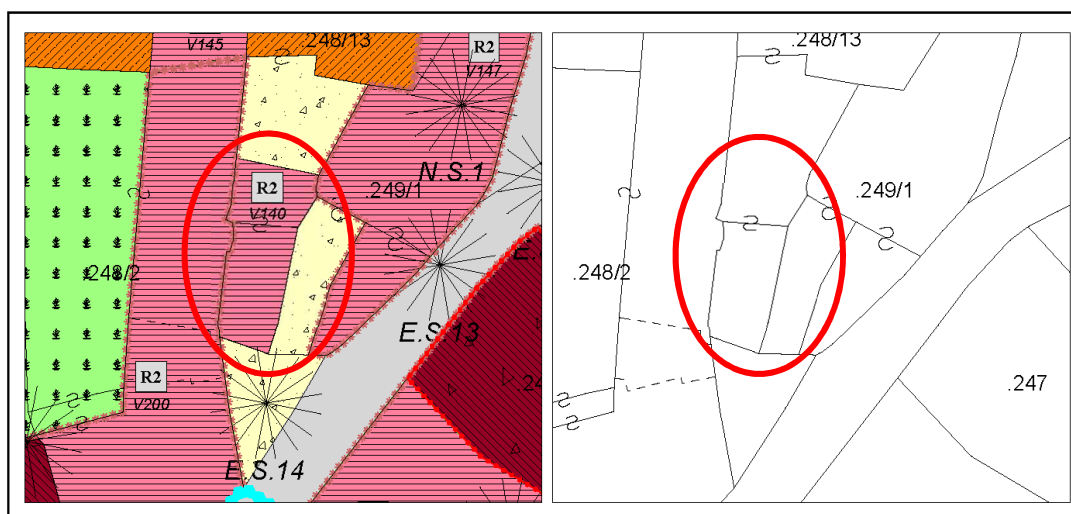
Vigolo Vattaro

Località:

Vigolo Vattaro

Categoria Piano:

R2



Estratto PRG – Scala 1:500

Estratto mappa – Scala 1:500

architettofulviobertoluzza

via s. Pietro, 10 – 38122 – Trento – studiobertoluzza@gmail.com



Comune di Altopiano della Vigolana
VIGOLO VATTARO

SCHEDATURA EDIFICI DEL CENTRO STORICO
SETTEMBRE 2020

Numero scheda : V140

P.ED. : 248/13

Data rilievo: 2017

Rilevatore: Arch. Fulvio Bertoluzza

Tipologia funzionale

S

A =	edificio prevalentemente residenziale
B =	edificio produttivo
C =	edificio speciale
D =	stalla
E =	baita
F =	malga
G =	chiesa
H =	rustico
I =	fontana
L =	legnaia
M =	municipio
N =	magazzino
O =	albergo
P =	cabina elettrica
Q =	edificio commerciale
R =	castello
S =	tettoia
T =	garage
U =	accesso

Tipologia
architettonica storica

6

0 =	Nessuna definizione
4 =	Bassa definizione
6 =	Media definizione
8 =	Alta definizione

Degrado

B

A =	Nulla
B =	Medio
C =	Elevato

Permanenza
caratteri formali

3

Volumetrici originali:	1
Costruttivo:	1
Complementari:	1
Decorativi:	0

Materiali utilizzati:

Copertura: cotto
Edificio : intonaco
Spazi di pertinenza: cortile interno

Colore: cotto
Colore: bianco - grigio
Tipologia: pavimentato

Sopraelevazione ai sensi Art. 105 L.P. 15: POSSIBILE

Epoca di costruzione

8

4 =	posteriore al 1939
6 =	tra il 1860 e il 1939
8 =	anteriore al 1860

Spazi di pertinenza

B

A =	alta qualità
B =	media qualità
C =	bassa qualità

Grado di utilizzo

B

A =	utilizzato
B =	sottoutilizzato
C =	in stato di abbandono

Vincoli legislativi

N

N =	no
S =	D.Lgs n°42 /04

<i>Permanenza caratteri formali</i>	3 +
<i>Tipologia architettonica storica</i>	6 +
<i>Epoca di costruzione</i>	8 =
Punteggio	17
Categoria Piano	R2



Comune di Altopiano della Vigolana
VIGOLO VATTARO

SCHEDATURA EDIFICI DEL CENTRO STORICO
SETTEMBRE 2020

Numero scheda : V141

P.ED. : 81/2

Data rilievo: 2017

Rilevatore: Arch. Fulvio Bertoluzza

Tipologia funzionale

S

A =	edificio prevalentemente residenziale
B =	edificio produttivo
C =	edificio speciale
D =	stalla
E =	baita
F =	malga
G =	chiesa
H =	rustico
I =	fontana
L =	legnaia
M =	municipio
N =	magazzino
O =	albergo
P =	cabina elettrica
Q =	edificio commerciale
R =	castello
S =	tettoia
T =	garage
U =	accesso

Tipologia
architettonica storica

4

0 =	Nessuna definizione
4 =	Bassa definizione
6 =	Media definizione
8 =	Alta definizione

Degrado

B

A =	Nulla
B =	Medio
C =	Elevato

Permanenza
caratteri formali

3

Volumetrici originali:	1
Costruttivo:	1
Complementari:	1
Decorativi:	0

Materiali utilizzati:

Copertura: tegola marsigliese
Spazi di pertinenza: cortile interno

Colore: mattone
Tipologia: non pavimentato

Sopraelevazione ai sensi Art. 105 L.P. 15: POSSIBILE

Epoca di costruzione

6

4 =	posteriore al 1939
6 =	tra il 1860 e il 1939
8 =	anteriore al 1860

Spazi di pertinenza

B

A =	alta qualità
B =	media qualità
C =	bassa qualità

Grado di utilizzo

B

A =	utilizzato
B =	sottoutilizzato
C =	in stato di abbandono

Vincoli legislativi

N

N =	no
S =	D.Lgs n°42 /04

Permanenza caratteri formali	3 +
Tipologia architettonica storica	4 +
Epoca di costruzione	6 =
Punteggio	13
Categoria Piano	R3



Comune di Altopiano della Vigolana
VIGOLO VATTARO

SCHEDATURA EDIFICI DEL CENTRO STORICO
SETTEMBRE 2020

Numero scheda : V142

P.ED. : 250

Comune Catastale:

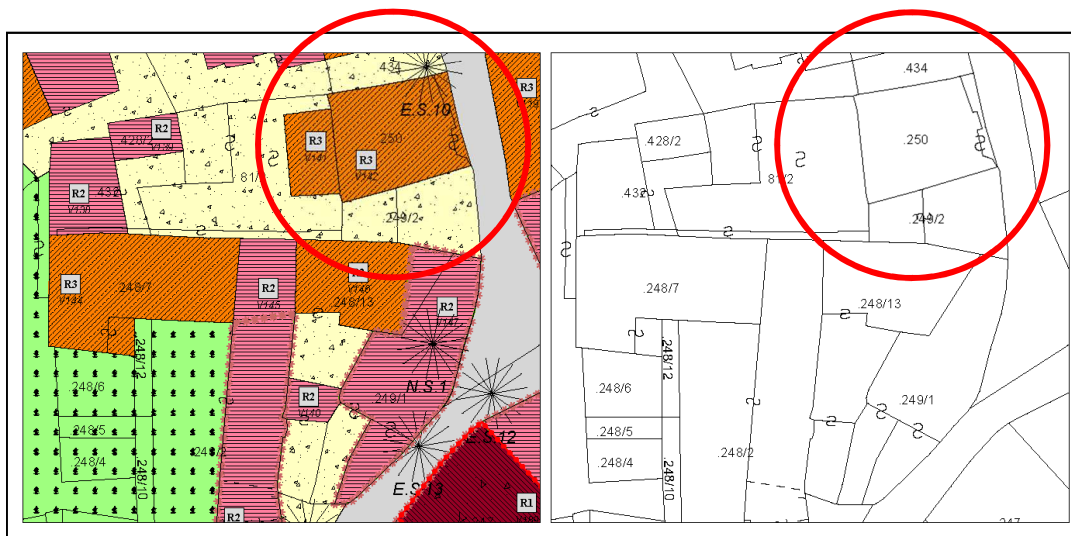
Vigolo Vattaro

Località:

Vigolo Vattaro

Categoria Piano:

R3



Estratto PRG – Scala 1:500

Estratto mappa – Scala 1:500



Comune di Altopiano della Vigolana
VIGOLO VATTARO

SCHEDATURA EDIFICI DEL CENTRO STORICO
SETTEMBRE 2020

Numero scheda : V142

P.ED. : 250

Data rilievo: 2017

Rilevatore: Arch. Fulvio Bertoluzza

Tipologia funzionale

A

A =	edificio prevalentemente residenziale
B =	edificio produttivo
C =	edificio speciale
D =	stalla
E =	baita
F =	malga
G =	chiesa
H =	rustico
I =	fontana
L =	legnaia
M =	municipio
N =	magazzino
O =	albergo
P =	cabina elettrica
Q =	edificio commerciale
R =	castello
S =	tettoia
T =	garage
U =	accesso

Tipologia
architettonica storica

4

0 =	Nessuna definizione
4 =	Bassa definizione
6 =	Media definizione
8 =	Alta definizione

Degrado

A

A =	Nulla
B =	Medio
C =	Elevato

Permanenza
caratteri formali

1

Volumetrici originali:	1
Costruttivo:	0
Complementari:	0
Decorativi:	0

Materiali utilizzati:

Copertura: tegola coppo

Colore: marrone scuro

Edificio : intonaco

Colore: bianco

Spazi di pertinenza: cortile interno

Tipologia: non pavimentato

Sopraelevazione ai sensi Art. 105 L.P. 15: POSSIBILE

Epoca di costruzione

6

4 =	posteriore al 1939
6 =	tra il 1860 e il 1939
8 =	anteriore al 1860

Spazi di pertinenza

B

A =	alta qualità
B =	media qualità
C =	bassa qualità

Grado di utilizzo

A

A =	utilizzato
B =	sottoutilizzato
C =	in stato di abbandono

Vincoli legislativi

N

N =	no
S =	D.Lgs n°42 /04

<i>Permanenza caratteri formali</i>	1 +
<i>Tipologia architettonica storica</i>	4 +
<i>Epoca di costruzione</i>	6 =
Punteggio	11
Categoria Piano	R3



Comune di Altopiano della Vigolana
VIGOLO VATTARO

SCHEDATURA EDIFICI DEL CENTRO STORICO
SETTEMBRE 2020

Numero scheda : V143

P.ED. : 251-1

Comune Catastale:

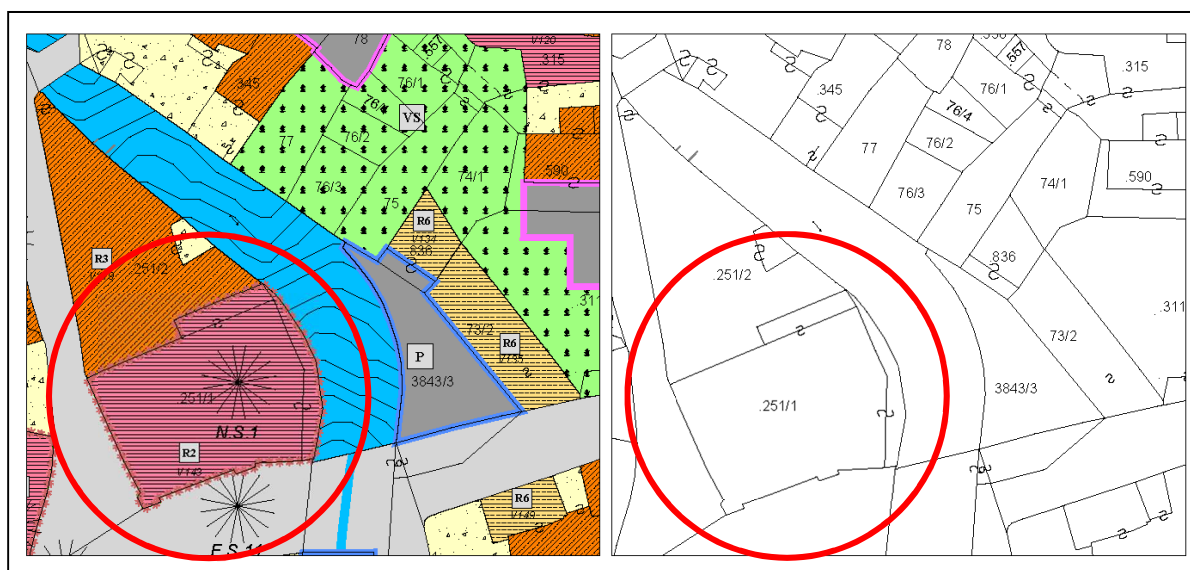
Vigolo Vattaro

Località:

Vigolo Vattaro

Categoria Piano:

R2



Estratto PRG – Scala 1:500

Estratto mappa – Scala 1:500

architettofulviobertoluzza

via s. Pietro, 10 – 38122 - Trento - studiobertoluzza@gmail.com



Comune di Altopiano della Vigolana
VIGOLO VATTARO

SCHEDATURA EDIFICI DEL CENTRO STORICO
SETTEMBRE 2020

Numero scheda : V143

P.ED. : 251-1

Data rilievo: 2017

Rilevatore: Arch. Fulvio Bertoluzza

Tipologia funzionale

C

A =	edificio prevalentemente residenziale
B =	edificio produttivo
C =	edificio speciale
D =	stalla
E =	baita
F =	malga
G =	chiesa
H =	rustico
I =	fontana
L =	legnaia
M =	municipio
N =	magazzino
O =	albergo
P =	cabina elettrica
Q =	edificio commerciale
R =	castello
S =	tettoia
T =	garage
U =	accesso

Tipologia
architettonica storica

8

0 =	Nessuna definizione
4 =	Bassa definizione
6 =	Media definizione
8 =	Alta definizione

Degrado

A

A =	Nulla
B =	Medio
C =	Elevato

Permanenza
caratteri formali

3

Volumetrici originali:	1
Costruttivo:	1
Complementari:	1
Decorativi:	0

Materiali utilizzati:

Copertura: tegola coppo
Edificio : intonaco

Colore: marrone chiaro
Colore: beige chiaro

Sopraelevazione ai sensi Art. 105 L.P. 15: NON POSSIBILE

Epoca di costruzione

8

4 =	posteriore al 1939
6 =	tra il 1860 e il 1939
8 =	anteriore al 1860

Spazi di pertinenza

B

A =	alta qualità
B =	media qualità
C =	bassa qualità

Grado di utilizzo

A

A =	utilizzato
B =	sottoutilizzato
C =	in stato di abbandono

Vincoli legislativi

N

N =	no
S =	D.Lgs n°42 /04

Permanenza caratteri formali	3 +
Tipologia architettonica storica	8 +
Epoca di costruzione	8 =
Punteggio	19
Categoria Piano	R2



Comune di Altopiano della Vigolana
VIGOLO VATTARO

SCHEDATURA EDIFICI DEL CENTRO STORICO
SETTEMBRE 2020

Numero scheda : V144

P.ED. : 248/7

Comune Catastale:

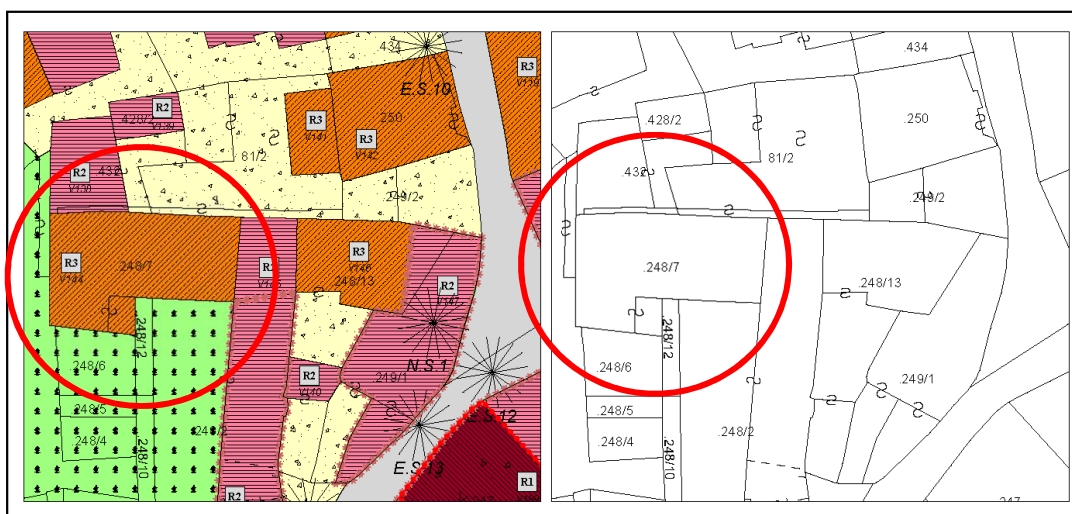
Vigolo Vattaro

Località:

Vigolo Vattaro

Categoria Piano:

R3



Estratto PRG – Scala 1:500

Estratto mappa – Scala 1:500



Comune di Altopiano della Vigolana
VIGOLO VATTARO

SCHEDATURA EDIFICI DEL CENTRO STORICO
SETTEMBRE 2020

Numero scheda : V144

P.ED. : 248/7

Data rilievo: 2017

Rilevatore: Arch. Fulvio Bertoluzza

Tipologia funzionale

A

- A = edificio prevalentemente residenziale
B = edificio produttivo
C = edificio speciale
D = stalla
E = baita
F = malga
G = chiesa
H = rustico
I = fontana
L = legnaia
M = municipio
N = magazzino
O = albergo
P = cabina elettrica
Q = edificio commerciale
R = castello
S = tettoia
T = garage
U = accesso

Tipologia
architettonica storica

4

- 0 = Nessuna definizione
4 = Bassa definizione
6 = Media definizione
8 = Alta definizione

Degrado

B

- A = Nullo
B = Medio
C = Elevato

Permanenza
caratteri formali

2

- Volumetrici originali: 1
Costruttivo: 1
Complementari: 0
Decorativi: 0

Materiali utilizzati:

Copertura: tegola marsigliese
Edificio : intonaco
Spazi di pertinenza: cortile interno

Colore: marrone scuro
Colore: bianco
Tipologia: giardino - orto

Sopraelevazione ai sensi Art. 105 L.P. 15: POSSIBILE

Epoca di costruzione

4

- 4 = posteriore al 1939
6 = tra il 1860 e il 1939
8 = anteriore al 1860

Spazi di pertinenza

B

- A = alta qualità
B = media qualità
C = bassa qualità

Grado di utilizzo

A

- A = utilizzato
B = sottoutilizzato
C = in stato di abbandono

Vincoli legislativi

N

- N = no
S = D.Lgs n°42 /04

Permanenza caratteri formali 2 +
Tipologia architettonica storica 4 +
Epoca di costruzione 4 =
Punteggio 10
Categoria Piano R3



Comune di Altopiano della Vigolana
VIGOLO VATTARO

SCHEDATURA EDIFICI DEL CENTRO STORICO
SETTEMBRE 2020

Numero scheda : V145

P.ED. : 248/2

Comune Catastale:

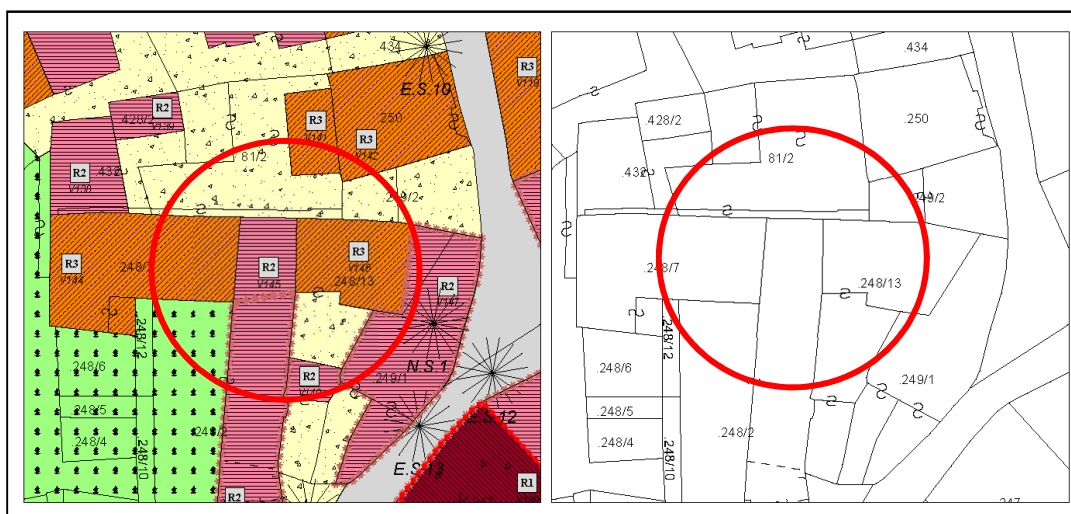
Vigolo Vattaro

Località:

Vigolo Vattaro

Categoria Piano:

R2



Estratto PRG – Scala 1:500

Estratto mappa – Scala 1:500

architettofulviobertoluzza

via s. Pietro, 10 – 38122 - Trento - studiobertoluzza@gmail.com



Comune di Altopiano della Vigolana
VIGOLO VATTARO

SCHEDATURA EDIFICI DEL CENTRO STORICO
SETTEMBRE 2020

Numero scheda : V145

P.ED. : 248/2

Data rilievo: 2017

Rilevatore: Arch. Fulvio Bertoluzza

Tipologia funzionale

A

A =	edificio prevalentemente residenziale
B =	edificio produttivo
C =	edificio speciale
D =	stalla
E =	baita
F =	malga
G =	chiesa
H =	rustico
I =	fontana
L =	legnaia
M =	municipio
N =	magazzino
O =	albergo
P =	cabina elettrica
Q =	edificio commerciale
R =	castello
S =	tettoia
T =	garage
U =	accesso

Tipologia
architettonica storica

6

0 =	Nessuna definizione
4 =	Bassa definizione
6 =	Media definizione
8 =	Alta definizione

Degrado

B

A =	Nulla
B =	Medio
C =	Elevato

Permanenza
caratteri formali

3

Volumetrici originali:	1
Costruttivo:	1
Complementari:	1
Decorativi:	0

Materiali utilizzati:

Copertura: tegola marsigliese
Edificio : intonaco
Spazi di pertinenza: cortile interno

Colore: marrone scuro
Colore: bianco
Tipologia: giardino - orto

Sopraelevazione ai sensi Art. 105 L.P. 15: POSSIBILE

Epoca di costruzione

8

4 =	posteriore al 1939
6 =	tra il 1860 e il 1939
8 =	anteriore al 1860

Spazi di pertinenza

B

A =	alta qualità
B =	media qualità
C =	bassa qualità

Grado di utilizzo

A

A =	utilizzato
B =	sottoutilizzato
C =	in stato di abbandono

Vincoli legislativi

N

N =	no
S =	D.Lgs n°42 /04

Permanenza caratteri formali	3 +
Tipologia architettonica storica	6 +
Epoca di costruzione	8 =
Punteggio	17
Categoria Piano	R2



Comune di Altopiano della Vigolana
VIGOLO VATTARO

SCHEDATURA EDIFICI DEL CENTRO STORICO
SETTEMBRE 2020

Numero scheda : V146

P.ED. : 248/13

Comune Catastale:

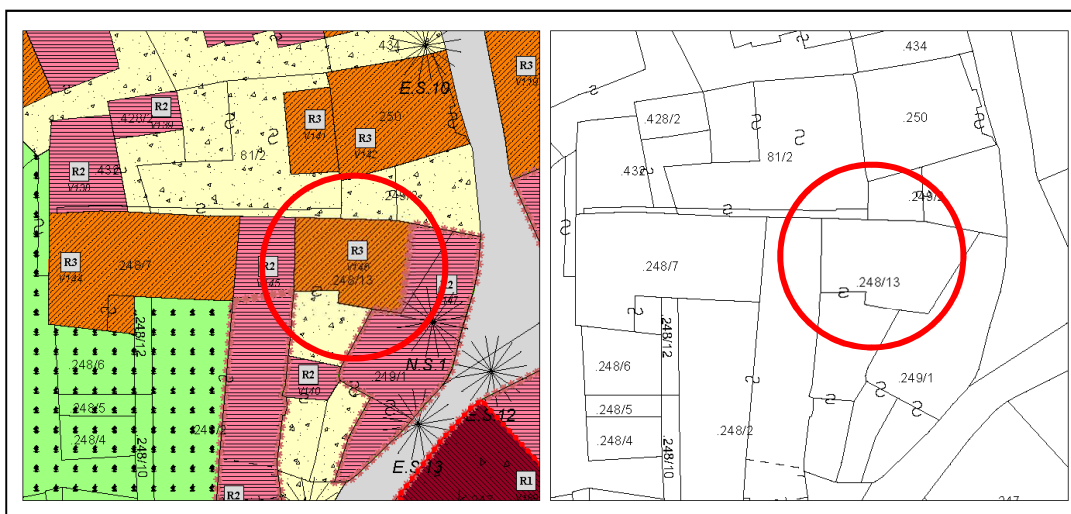
Vigolo Vattaro

Località:

Vigolo Vattaro

Categoria Piano:

R3



Estratto PRG – Scala 1:500

Estratto mappa – Scala 1:500

architettofulviobertoluzza

via s. Pietro, 10 – 38122 - Trento - studiobertoluzza@gmail.com



Comune di Altopiano della Vigolana
VIGOLO VATTARO

SCHEDATURA EDIFICI DEL CENTRO STORICO
SETTEMBRE 2020

Numero scheda : V146

P.ED. : 248/13

Data rilievo: 2017

Rilevatore: Arch. Fulvio Bertoluzza

Tipologia funzionale

A

A =	edificio prevalentemente residenziale
B =	edificio produttivo
C =	edificio speciale
D =	stalla
E =	baita
F =	malga
G =	chiesa
H =	rustico
I =	fontana
L =	legnaia
M =	municipio
N =	magazzino
O =	albergo
P =	cabina elettrica
Q =	edificio commerciale
R =	castello
S =	tettoia
T =	garage
U =	accesso

Tipologia
architettonica storica

4

0 =	Nessuna definizione
4 =	Bassa definizione
6 =	Media definizione
8 =	Alta definizione

Degrado

A

A =	Nulla
B =	Medio
C =	Elevato

Permanenza
caratteri formali

2

Volumetrici originali:	1
Costruttivo:	1
Complementari:	0
Decorativi:	0

Materiali utilizzati:

Copertura: tegola cotto
Edificio : intonaco

Colore: mattone
Colore: bianco

Sopraelevazione ai sensi Art. 105 L.P. 15: POSSIBILE

Epoca di costruzione

6

4 =	posteriore al 1939
6 =	tra il 1860 e il 1939
8 =	anteriore al 1860

Spazi di pertinenza

C

A =	alta qualità
B =	media qualità
C =	bassa qualità

Grado di utilizzo

A

A =	utilizzato
B =	sottoutilizzato
C =	in stato di abbandono

Vincoli legislativi

N

N =	no
S =	D.Lgs n°42 /04

Permanenza caratteri formali	2 +
Tipologia architettonica storica	4 +
Epoca di costruzione	6 =
Punteggio	12
Categoria Piano	R3



Comune di Altopiano della Vigolana
VIGOLO VATTARO

Numero scheda : V147

SCHEDATURA EDIFICI DEL CENTRO STORICO
SETTEMBRE 2020

P.ED. : 249/1

Comune Catastale:

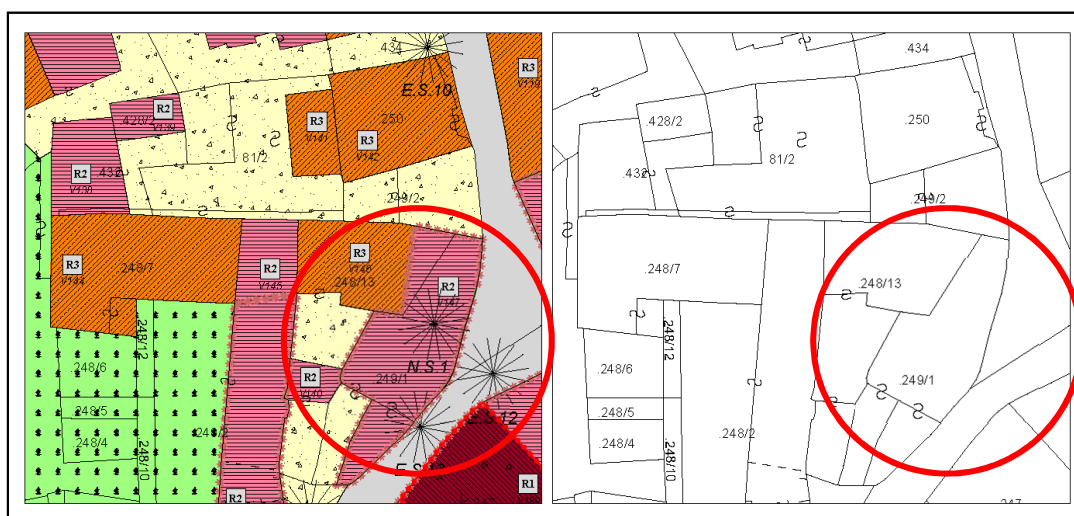
Vigolo Vattaro

Località:

Vigolo Vattaro

Categoria Piano:

R2



Estratto PRG – Scala 1:500

Estratto mappa – Scala 1:500

architettofulviobertoluzza

via s. Pietro, 10 – 38122 - Trento - studiobertoluzza@gmail.com



Comune di Altopiano della Vigolana
VIGOLO VATTARO

SCHEDATURA EDIFICI DEL CENTRO STORICO
SETTEMBRE 2020

Numero scheda : V147

P.ED. : 249/1

Data rilievo: 2017

Rilevatore: Arch. Fulvio Bertoluzza

Tipologia funzionale

A

A =	edificio prevalentemente residenziale
B =	edificio produttivo
C =	edificio speciale
D =	stalla
E =	baita
F =	malga
G =	chiesa
H =	rustico
I =	fontana
L =	legnaia
M =	municipio
N =	magazzino
O =	albergo
P =	cabina elettrica
Q =	edificio commerciale
R =	castello
S =	tettoia
T =	garage
U =	accesso

Tipologia
architettonica storica

6

0 =	Nessuna definizione
4 =	Bassa definizione
6 =	Media definizione
8 =	Alta definizione

Degrado

B

A =	Nulla
B =	Medio
C =	Elevato

Permanenza
caratteri formali

2

Volumetrici originali:	1
Costruttivo:	1
Complementari:	0
Decorativi:	0

Materiali utilizzati:

Copertura: tegola marsigliese
Edificio : intonaco

Colore: marrone scuro
Colore: grigio

Sopraelevazione ai sensi Art. 105 L.P. 15: NON POSSIBILE

Epoca di costruzione

8

4 =	posteriore al 1939
6 =	tra il 1860 e il 1939
8 =	anteriore al 1860

Spazi di pertinenza

B

A =	alta qualità
B =	media qualità
C =	bassa qualità

Grado di utilizzo

A

A =	utilizzato
B =	sottoutilizzato
C =	in stato di abbandono

Vincoli legislativi

N

N = no
S = D.Lgs n°42 /04

Permanenza caratteri formali	2 +
Tipologia architettonica storica	6 +
Epoca di costruzione	8 =
Punteggio	16
Categoria Piano	R2



Comune di Altopiano della Vigolana
VIGOLO VATTARO

SCHEDATURA EDIFICI DEL CENTRO STORICO
SETTEMBRE 2020

Numero scheda : V148

P.ED. : 262/1

Comune Catastale:

Vigolo Vattaro

Località:

Vigolo Vattaro

Categoria Piano:

R3



Estratto PRG – Scala 1:500

Estratto mappa – Scala 1:500

architettofulviobertoluzza

via s. Pietro, 10 – 38122 - Trento - studiobertoluzza@gmail.com



Comune di Altopiano della Vigolana
VIGOLO VATTARO

SCHEDATURA EDIFICI DEL CENTRO STORICO
SETTEMBRE 2020

Numero scheda : V148

P.ED. : 262/1

Data rilievo: 2017

Rilevatore: Arch. Fulvio Bertoluzza

Tipologia funzionale

A

A =	edificio prevalentemente residenziale
B =	edificio produttivo
C =	edificio speciale
D =	stalla
E =	baita
F =	malga
G =	chiesa
H =	rustico
I =	fontana
L =	legnaia
M =	municipio
N =	magazzino
O =	albergo
P =	cabina elettrica
Q =	edificio commerciale
R =	castello
S =	tettoia
T =	garage
U =	accesso

Tipologia
architettonica storica

4

0 =	Nessuna definizione
4 =	Bassa definizione
6 =	Media definizione
8 =	Alta definizione

Degrado

A

A =	Nulla
B =	Medio
C =	Elevato

Permanenza
caratteri formali

2

Volumetrici originali:	1
Costruttivo:	1
Complementari:	0
Decorativi:	0

Materiali utilizzati:

Copertura: tegola marsigliesi
Edificio : intonaco
Spazi di pertinenza: ingresso

Colore: marrone scuro
Colore: bianco
Tipologia: pavimentato

Sopraelevazione ai sensi Art. 105 L.P. 15: POSSIBILE

Epoca di costruzione

4

4 =	posteriore al 1939
6 =	tra il 1860 e il 1939
8 =	anteriore al 1860

Spazi di pertinenza

B

A =	alta qualità
B =	media qualità
C =	bassa qualità

Grado di utilizzo

A

A =	utilizzato
B =	sottoutilizzato
C =	in stato di abbandono

Vincoli legislativi

N

N =	no
S =	D.Lgs n°42 /04

Permanenza caratteri formali	2 +
Tipologia architettonica storica	4 +
Epoca di costruzione	4 =
Punteggio	10
Categoria Piano	R3



Comune di Altopiano della Vigolana
VIGOLO VATTARO

SCHEDATURA EDIFICI DEL CENTRO STORICO
SETTEMBRE 2020

Numero scheda : V149

P.ED. : 262/1

Comune Catastale:

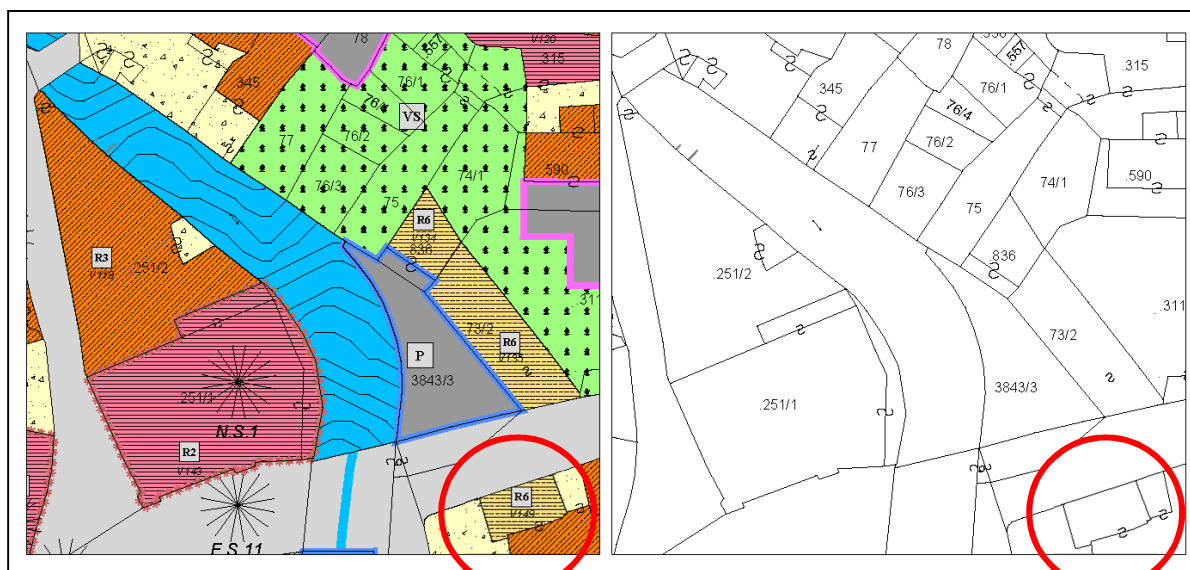
Vigolo Vattaro

Località:

Vigolo Vattaro

Categoria Piano:

R6



Estratto PRG – Scala 1:500

Estratto mappa – Scala 1:500

architettofulviobertoluzza

via s. Pietro, 10 – 38122 - Trento - studiobertoluzza@gmail.com



Comune di Altopiano della Vigolana
VIGOLO VATTARO

SCHEDATURA EDIFICI DEL CENTRO STORICO
SETTEMBRE 2020

Numero scheda : V149

P.ED. : 262/1

Data rilievo: 2017

Rilevatore: Arch. Fulvio Bertoluzza

Tipologia funzionale

T

A =	edificio prevalentemente residenziale
B =	edificio produttivo
C =	edificio speciale
D =	stalla
E =	baita
F =	malga
G =	chiesa
H =	rustico
I =	fontana
L =	legnaia
M =	municipio
N =	magazzino
O =	albergo
P =	cabina elettrica
Q =	edificio commerciale
R =	castello
S =	tettoia
T =	garage
U =	accesso

Tipologia
architettonica storica

0

0 =	Nessuna definizione
4 =	Bassa definizione
6 =	Media definizione
8 =	Alta definizione

Degrado

C

A =	Nulla
B =	Medio
C =	Elevato

Permanenza
caratteri formali

1

Volumetrici originali:	1
Costruttivo:	0
Complementari:	0
Decorativi:	0

Materiali utilizzati:

Copertura: piana	Colore: grigio
Edificio : intonaco	Colore: grigio
Spazi di pertinenza: ingresso	Tipologia: pavimentato

Sopraelevazione ai sensi Art. 105 L.P. 15: POSSIBILE

Epoca di costruzione

4

4 =	posteriore al 1939
6 =	tra il 1860 e il 1939
8 =	anteriore al 1860

Spazi di pertinenza

B

A =	alta qualità
B =	media qualità
C =	bassa qualità

Grado di utilizzo

A

A =	utilizzato
B =	sottoutilizzato
C =	in stato di abbandono

Vincoli legislativi

N

N =	no
S =	D.Lgs n°42 /04

Permanenza caratteri formali	1 +
Tipologia architettonica storica	0 +
Epoca di costruzione	4 =
Punteggio	5
Categoria Piano	R6



Comune di Altopiano della Vigolana
VIGOLO VATTARO

SCHEDATURA EDIFICI DEL CENTRO STORICO
SETTEMBRE 2020

Numero scheda : V150

P.ED. : 262/1

Comune Catastale:

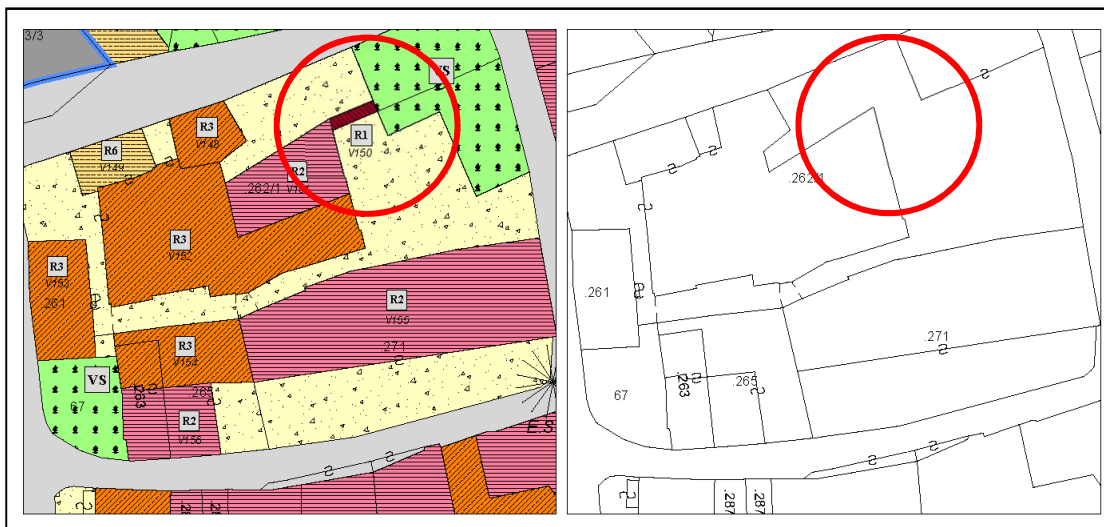
Vigolo Vattaro

Località:

Vigolo Vattaro

Categoria Piano:

R1



Estratto PRG – Scala 1:500

Estratto mappa – Scala 1:500

architettofulviobertoluzza

via s. Pietro, 10 – 38122 - Trento - studiobertoluzza@gmail.com



Comune di Altopiano della Vigolana
VIGOLO VATTARO

SCHEDATURA EDIFICI DEL CENTRO STORICO
SETTEMBRE 2020

Numero scheda : V150

P.ED. : 262/1

Data rilievo: 2017

Rilevatore: Arch. Fulvio Bertoluzza

Tipologia funzionale

U

A =	edificio prevalentemente residenziale
B =	edificio produttivo
C =	edificio speciale
D =	stalla
E =	baita
F =	malga
G =	chiesa
H =	rustico
I =	fontana
L =	legnaia
M =	municipio
N =	magazzino
O =	albergo
P =	cabina elettrica
Q =	edificio commerciale
R =	castello
S =	tettoia
T =	garage
U =	accesso

Tipologia
architettonica storica

8

0 =	Nessuna definizione
4 =	Bassa definizione
6 =	Media definizione
8 =	Alta definizione

Degrado

A

A =	Nulla
B =	Medio
C =	Elevato

Permanenza
caratteri formali

3

Volumetrici originali:	1
Costruttivo:	1
Complementari:	0
Decorativi:	1

Materiali utilizzati:

Copertura: pietra
Edificio : intonaco
Spazi di pertinenza: cortile interno

Colore: grigio scuro
Colore: giallo ocra
Tipologia: pavimentato

MANTENERE PORTICO IN PIETRA

Epoca di costruzione

8

4 =	posteriore al 1939
6 =	tra il 1860 e il 1939
8 =	anteriore al 1860

Spazi di pertinenza

B

A =	alta qualità
B =	media qualità
C =	bassa qualità

Grado di utilizzo

A

A =	utilizzato
B =	sottoutilizzato
C =	in stato di abbandono

Vincoli legislativi

N

N =	no
S =	D.Lgs n°42 /04

<i>Permanenza caratteri formali</i>	3 +
<i>Tipologia architettonica storica</i>	8 +
<i>Epoca di costruzione</i>	8 =
Punteggio	19
Categoria Piano	R1



Comune di Altopiano della Vigolana
VIGOLO VATTARO

SCHEDATURA EDIFICI DEL CENTRO STORICO
SETTEMBRE 2020

Numero scheda : V151

P.ED. : 262/1

Comune Catastale:

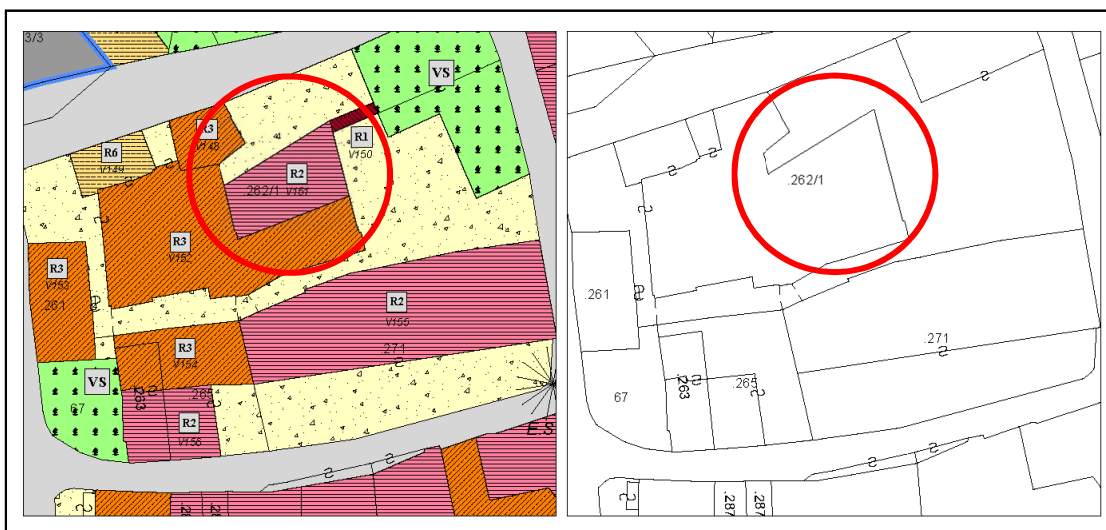
Vigolo Vattaro

Località:

Vigolo Vattaro

Categoria Piano:

R2



Estratto PRG – Scala 1:500

Estratto mappa – Scala 1:500

architettofulviobertoluzza

via s. Pietro, 10 – 38122 - Trento - studiobertoluzza@gmail.com



Comune di Altopiano della Vigolana
VIGOLO VATTARO

SCHEDATURA EDIFICI DEL CENTRO STORICO
SETTEMBRE 2020

Numero scheda : V151

P.ED. : 262/1

Data rilievo: 2017

Rilevatore: Arch. Fulvio Bertoluzza

Tipologia funzionale

A

A =	edificio prevalentemente residenziale
B =	edificio produttivo
C =	edificio speciale
D =	stalla
E =	baita
F =	malga
G =	chiesa
H =	rustico
I =	fontana
L =	legnaia
M =	municipio
N =	magazzino
O =	albergo
P =	cabina elettrica
Q =	edificio commerciale
R =	castello
S =	tettoia
T =	garage
U =	accesso

Tipologia
architettonica storica

6

0 =	Nessuna definizione
4 =	Bassa definizione
6 =	Media definizione
8 =	Alta definizione

Degrado

A

A =	Nulla
B =	Medio
C =	Elevato

Permanenza
caratteri formali

2

Volumetrici originali:	1
Costruttivo:	1
Complementari:	0
Decorativi:	0

Materiali utilizzati:

Copertura: tegola cemento
Edificio : intonaco
Spazi di pertinenza: cortile interno

Colore: grigio
Colore: giallo ocra
Tipologia: pavimentato

Sopraelevazione ai sensi Art. 105 L.P. 15: POSSIBILE

Epoca di costruzione

8

4 =	posteriore al 1939
6 =	tra il 1860 e il 1939
8 =	anteriore al 1860

Spazi di pertinenza

B

A =	alta qualità
B =	media qualità
C =	bassa qualità

Grado di utilizzo

A

A =	utilizzato
B =	sottoutilizzato
C =	in stato di abbandono

Vincoli legislativi

N

N = no
S = D.Lgs n°42 /04

Permanenza caratteri formali	2 +
Tipologia architettonica storica	6 +
Epoca di costruzione	8 =
Punteggio	16
Categoria Piano	R2



Comune di Altopiano della Vigolana
VIGOLO VATTARO

SCHEDATURA EDIFICI DEL CENTRO STORICO
SETTEMBRE 2020

Numero scheda : V152

P.ED. : 262/1

Comune Catastale:

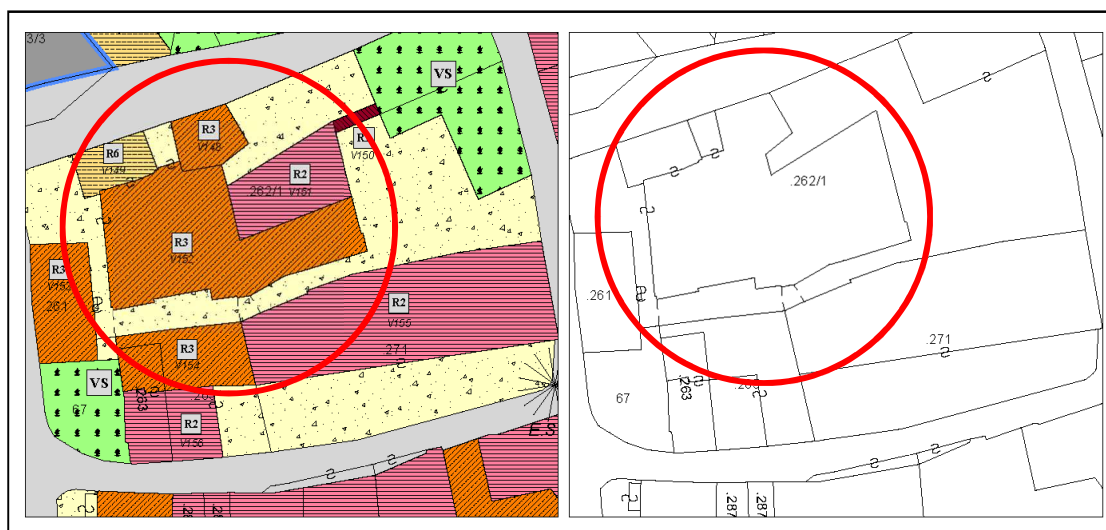
Vigolo Vattaro

Località:

Vigolo Vattaro

Categoria Piano:

R3



Estratto PRG – Scala 1:500

Estratto mappa – Scala 1:500

architettofulviobertoluzza

via s. Pietro, 10 – 38122 - Trento - studiobertoluzza@gmail.com



Comune di Altopiano della Vigolana
VIGOLO VATTARO

SCHEDATURA EDIFICI DEL CENTRO STORICO
SETTEMBRE 2020

Numero scheda : V152

P.ED. : 262/1

Data rilievo: 2017

Rilevatore: Arch. Fulvio Bertoluzza

Tipologia funzionale

A

A =	edificio prevalentemente residenziale
B =	edificio produttivo
C =	edificio speciale
D =	stalla
E =	baita
F =	malga
G =	chiesa
H =	rustico
I =	fontana
L =	legnaia
M =	municipio
N =	magazzino
O =	albergo
P =	cabina elettrica
Q =	edificio commerciale
R =	castello
S =	tettoia
T =	garage
U =	accesso

Tipologia
architettonica storica

4

0 =	Nessuna definizione
4 =	Bassa definizione
6 =	Media definizione
8 =	Alta definizione

Degrado

A

A =	Nulla
B =	Medio
C =	Elevato

Permanenza
caratteri formali

1

Volumetrici originali:	1
Costruttivo:	0
Complementari:	0
Decorativi:	0

Materiali utilizzati:

Copertura: tegola marsigliese
Edificio : intonaco
Spazi di pertinenza: cortile

Colore: marrone scuro
Colore: bianco
Tipologia: pavimentato

Sopraelevazione ai sensi Art. 105 L.P. 15: POSSIBILE

Epoca di costruzione

4

4 =	posteriore al 1939
6 =	tra il 1860 e il 1939
8 =	anteriore al 1860

Spazi di pertinenza

B

A =	alta qualità
B =	media qualità
C =	bassa qualità

Grado di utilizzo

A

A =	utilizzato
B =	sottoutilizzato
C =	in stato di abbandono

Vincoli legislativi

N

N = no
S = D.Lgs n°42 /04

Permanenza caratteri formali	1 +
Tipologia architettonica storica	4 +
Epoca di costruzione	4 =
Punteggio	9
Categoria Piano	R3



Comune di Altopiano della Vigolana
VIGOLO VATTARO

SCHEDATURA EDIFICI DEL CENTRO STORICO
SETTEMBRE 2020

Numero scheda : V153

P.ED. : 261

Comune Catastale:

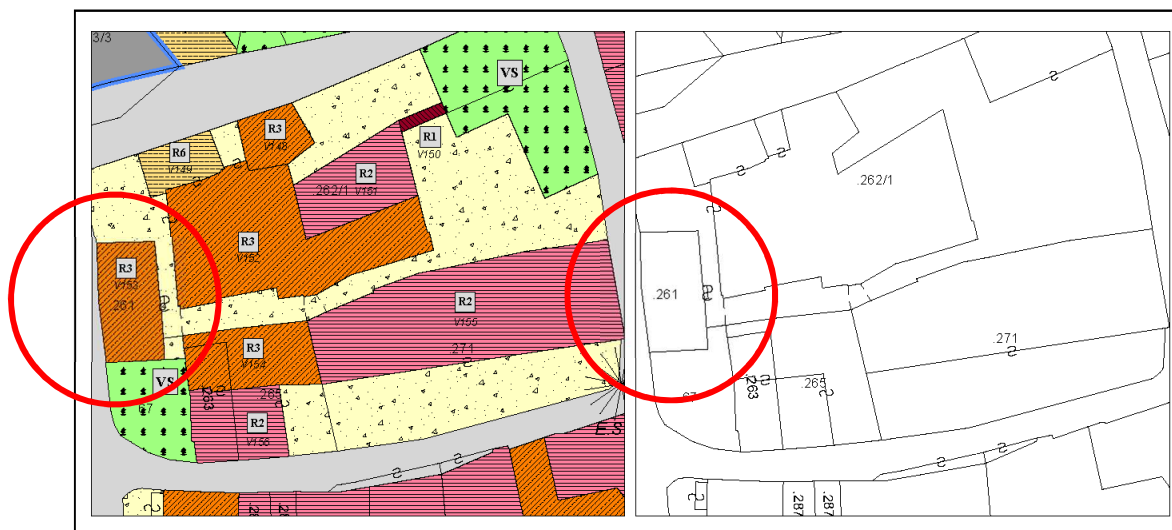
Vigolo Vattaro

Località:

Vigolo Vattaro

Categoria Piano:

R3



Estratto PRG – Scala 1:500

Estratto mappa – Scala 1:500

architettofulviobertoluzza

via s. Pietro, 10 – 38122 - Trento - studiobertoluzza@gmail.com



Comune di Altopiano della Vigolana
VIGOLO VATTARO

SCHEDATURA EDIFICI DEL CENTRO STORICO
SETTEMBRE 2020

Numero scheda : V153

P.ED. : 261

Data rilievo: 2017

Rilevatore: Arch. Fulvio Bertoluzza

Tipologia funzionale

A

- A = edificio prevalentemente residenziale
B = edificio produttivo
C = edificio speciale
D = stalla
E = baita
F = malga
G = chiesa
H = rustico
I = fontana
L = legnaia
M = municipio
N = magazzino
O = albergo
P = cabina elettrica
Q = edificio commerciale
R = castello
S = tettoia
T = garage
U = accesso

Tipologia
architettonica storica

4

- 0 = Nessuna definizione
4 = Bassa definizione
6 = Media definizione
8 = Alta definizione

Degrado

B

- A = Nullo
B = Medio
C = Elevato

Permanenza
caratteri formali

2

- Volumetrici originali: 1
Costruttivo: 1
Complementari: 0
Decorativi: 0

Materiali utilizzati:

Copertura: tegola cemento
Edificio : intonaco
Spazi di pertinenza: cortile interno

Colore: grigio
Colore: grigio
Tipologia: giardino

Sopraelevazione ai sensi Art. 105 L.P. 15: POSSIBILE

Epoca di costruzione

4

- 4 = posteriore al 1939
6 = tra il 1860 e il 1939
8 = anteriore al 1860

Spazi di pertinenza

B

- A = alta qualità
B = media qualità
C = bassa qualità

Grado di utilizzo

B

- A = utilizzato
B = sottoutilizzato
C = in stato di abbandono

Vincoli legislativi

N

- N = no
S = D.Lgs n°42 /04

Permanenza caratteri formali 2 +
Tipologia architettonica storica 4 +
Epoca di costruzione 4 =
Punteggio 10
Categoria Piano R3



Comune di Altopiano della Vigolana
VIGOLO VATTARO

SCHEDATURA EDIFICI DEL CENTRO STORICO
SETTEMBRE 2020

Numero scheda : V154

P.ED. : 265

Comune Catastale:

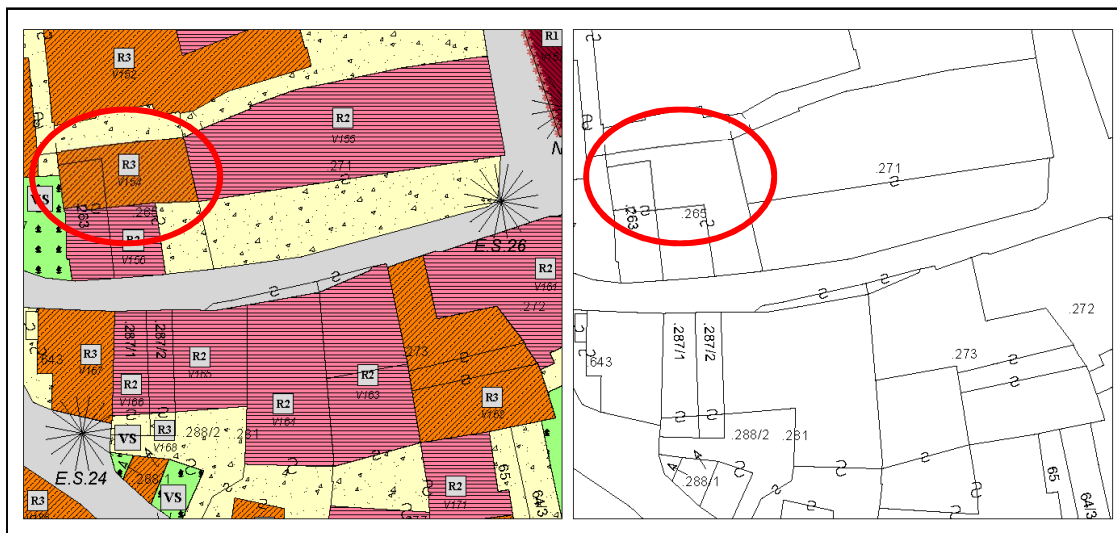
Vigolo Vattaro

Località:

Vigolo Vattaro

Categoria Piano:

R3



Estratto PRG – Scala 1:500

Estratto mappa – Scala 1:500

architettofulviobertoluzza

via s. Pietro, 10 – 38122 - Trento - studiobertoluzza@gmail.com



Comune di Altopiano della Vigolana
VIGOLO VATTARO

SCHEDATURA EDIFICI DEL CENTRO STORICO
SETTEMBRE 2020

Numero scheda : V154

P.ED. : 265

Data rilievo: 2017

Rilevatore: Arch. Fulvio Bertoluzza

Tipologia funzionale

T

A =	edificio prevalentemente residenziale
B =	edificio produttivo
C =	edificio speciale
D =	stalla
E =	baita
F =	malga
G =	chiesa
H =	rustico
I =	fontana
L =	legnaia
M =	municipio
N =	magazzino
O =	albergo
P =	cabina elettrica
Q =	edificio commerciale
R =	castello
S =	tettoia
T =	garage
U =	accesso

Tipologia
architettonica storica

4

0 =	Nessuna definizione
4 =	Bassa definizione
6 =	Media definizione
8 =	Alta definizione

Degrado

B

A =	Nulla
B =	Medio
C =	Elevato

Permanenza
caratteri formali

1

Volumetrici originali:	1
Costruttivo:	0
Complementari:	0
Decorativi:	0

Materiali utilizzati:

Copertura: piana
Edificio : intonaco

Colore: materiale ceramico
Colore: bianco

Sopraelevazione ai sensi Art. 105 L.P. 15: POSSIBILE

Epoca di costruzione

4

4 =	posteriore al 1939
6 =	tra il 1860 e il 1939
8 =	anteriore al 1860

Spazi di pertinenza

C

A =	alta qualità
B =	media qualità
C =	bassa qualità

Grado di utilizzo

A

A =	utilizzato
B =	sottoutilizzato
C =	in stato di abbandono

Vincoli legislativi

N

N =	no
S =	D.Lgs n°42 /04

Permanenza caratteri formali	1 +
Tipologia architettonica storica	4 +
Epoca di costruzione	4 =
Punteggio	9
Categoria Piano	R3



Comune di Altopiano della Vigolana
VIGOLO VATTARO

SCHEDATURA EDIFICI DEL CENTRO STORICO
SETTEMBRE 2020

Numero scheda : V155

P.ED. : 271

Comune Catastale:

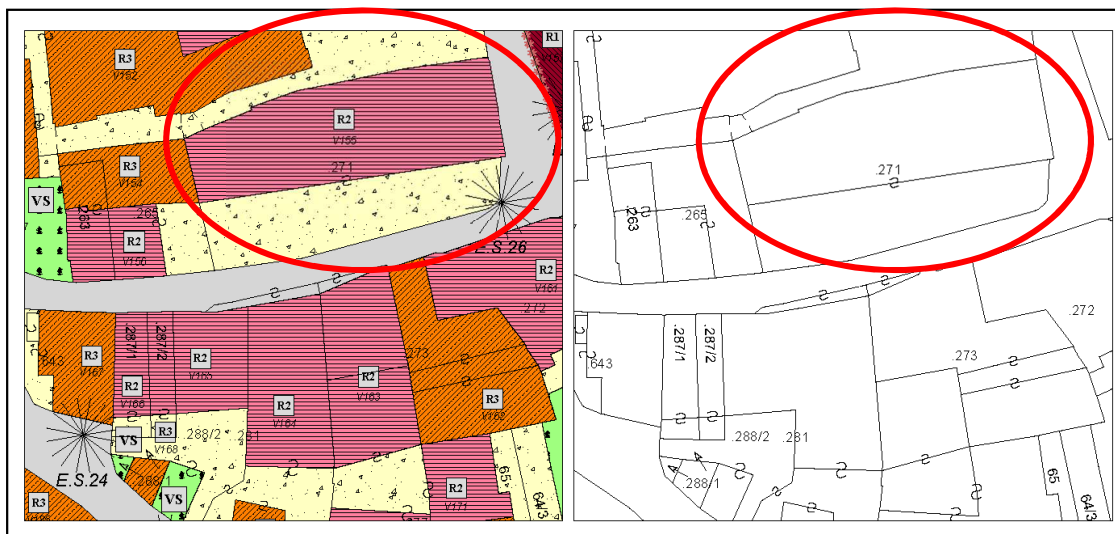
Vigolo Vattaro

Località:

Vigolo Vattaro

Categoria Piano:

R2



Estratto PRG – Scala 1:500

Estratto mappa – Scala 1:500

architettolulviobertoluzza

via s. Pietro, 10 – 38122 - Trento - studiobertoluzza@gmail.com



Comune di Altopiano della Vigolana
VIGOLO VATTARO

SCHEDATURA EDIFICI DEL CENTRO STORICO
SETTEMBRE 2020

Numero scheda : V155

P.ED. : 271

Data rilievo: 2017

Rilevatore: Arch. Fulvio Bertoluzza

Tipologia funzionale

A

A =	edificio prevalentemente residenziale
B =	edificio produttivo
C =	edificio speciale
D =	stalla
E =	baita
F =	malga
G =	chiesa
H =	rustico
I =	fontana
L =	legnaia
M =	municipio
N =	magazzino
O =	albergo
P =	cabina elettrica
Q =	edificio commerciale
R =	castello
S =	tettoia
T =	garage
U =	accesso

Tipologia
architettonica storica

6

0 =	Nessuna definizione
4 =	Bassa definizione
6 =	Media definizione
8 =	Alta definizione

Degrado

A

A =	Nulla
B =	Medio
C =	Elevato

Permanenza
caratteri formali

2

Volumetrici originali:	1
Costruttivo:	1
Complementari:	0
Decorativi:	0

Materiali utilizzati:

Copertura: tegola coppo
Edificio : intonaco
Spazi di pertinenza: cortile interno

Colore: marrone scuro
Colore: grigio
Tipologia:pavimentato

Sopraelevazione ai sensi Art. 105 L.P. 15: POSSIBILE

Epoca di costruzione

6

4 =	posteriore al 1939
6 =	tra il 1860 e il 1939
8 =	anteriore al 1860

Spazi di pertinenza

B

A =	alta qualità
B =	media qualità
C =	bassa qualità

Grado di utilizzo

A

A =	utilizzato
B =	sottoutilizzato
C =	in stato di abbandono

Vincoli legislativi

N

N = no
S = D.Lgs n°42 /04

Permanenza caratteri formali	2 +
Tipologia architettonica storica	6 +
Epoca di costruzione	6 =
Punteggio	14
Categoria Piano	R2



Comune di Altopiano della Vigolana
VIGOLO VATTARO

SCHEDATURA EDIFICI DEL CENTRO STORICO
SETTEMBRE 2020

Numero scheda : V156

P.ED. : 265

Comune Catastale:

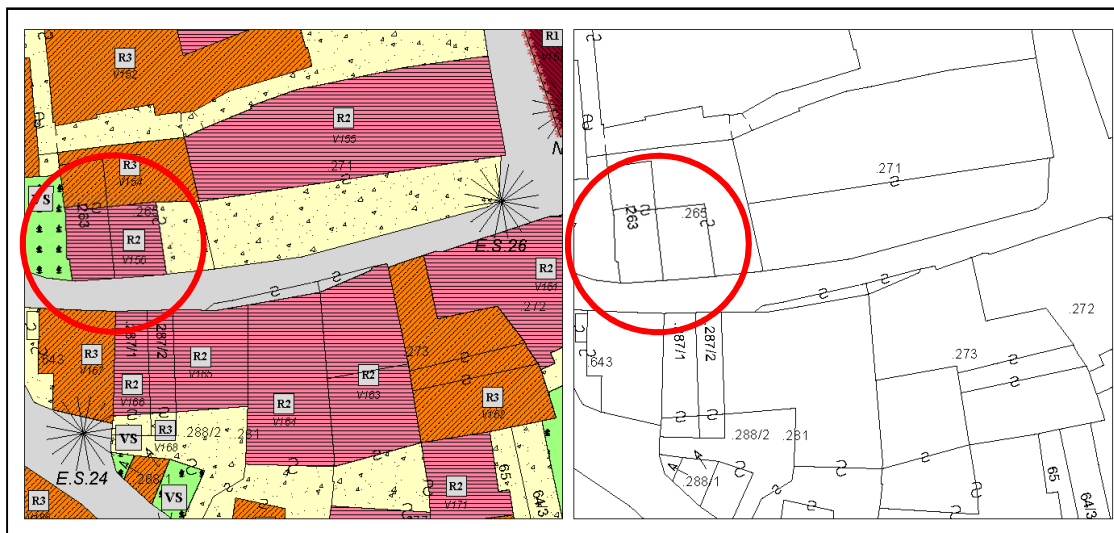
Vigolo Vattaro

Località:

Vigolo Vattaro

Categoria Piano:

R2



Estratto PRG – Scala 1:500

Estratto mappa – Scala 1:500

architettofulviobertoluzza

via s. Pietro, 10 – 38122 - Trento - studiobertoluzza@gmail.com



Comune di Altopiano della Vigolana
VIGOLO VATTARO

SCHEDATURA EDIFICI DEL CENTRO STORICO
SETTEMBRE 2020

Numero scheda : V156

P.ED. : 265

Data rilievo: 2017

Rilevatore: Arch. Fulvio Bertoluzza

Tipologia funzionale

A

A =	edificio prevalentemente residenziale
B =	edificio produttivo
C =	edificio speciale
D =	stalla
E =	baita
F =	malga
G =	chiesa
H =	rustico
I =	fontana
L =	legnaia
M =	municipio
N =	magazzino
O =	albergo
P =	cabina elettrica
Q =	edificio commerciale
R =	castello
S =	tettoia
T =	garage
U =	accesso

Tipologia
architettonica storica

6

0 =	Nessuna definizione
4 =	Bassa definizione
6 =	Media definizione
8 =	Alta definizione

Degrado

A

A =	Nulla
B =	Medio
C =	Elevato

Permanenza
caratteri formali

2

Volumetrici originali:	1
Costruttivo:	1
Complementari:	0
Decorativi:	0

Materiali utilizzati:

Copertura: tegola coppo
Edificio : intonaco
Spazi di pertinenza: cortile interno

Colore: marrone scuro
Colore: beige chiaro
Tipologia: pavimentato

Sopraelevazione ai sensi Art. 105 L.P. 15: POSSIBILE

Epoca di costruzione

6

4 =	posteriore al 1939
6 =	tra il 1860 e il 1939
8 =	anteriore al 1860

Spazi di pertinenza

B

A =	alta qualità
B =	media qualità
C =	bassa qualità

Grado di utilizzo

A

A =	utilizzato
B =	sottoutilizzato
C =	in stato di abbandono

Vincoli legislativi

N

N = no
S = D.Lgs n°42 /04

Permanenza caratteri formali	2 +
Tipologia architettonica storica	6 +
Epoca di costruzione	6 =
Punteggio	14
Categoria Piano	R2



Comune di Altopiano della Vigolana
VIGOLO VATTARO

SCHEDATURA EDIFICI DEL CENTRO STORICO
SETTEMBRE 2020

Numero scheda : V157

P.ED. : 309

Comune Catastale:

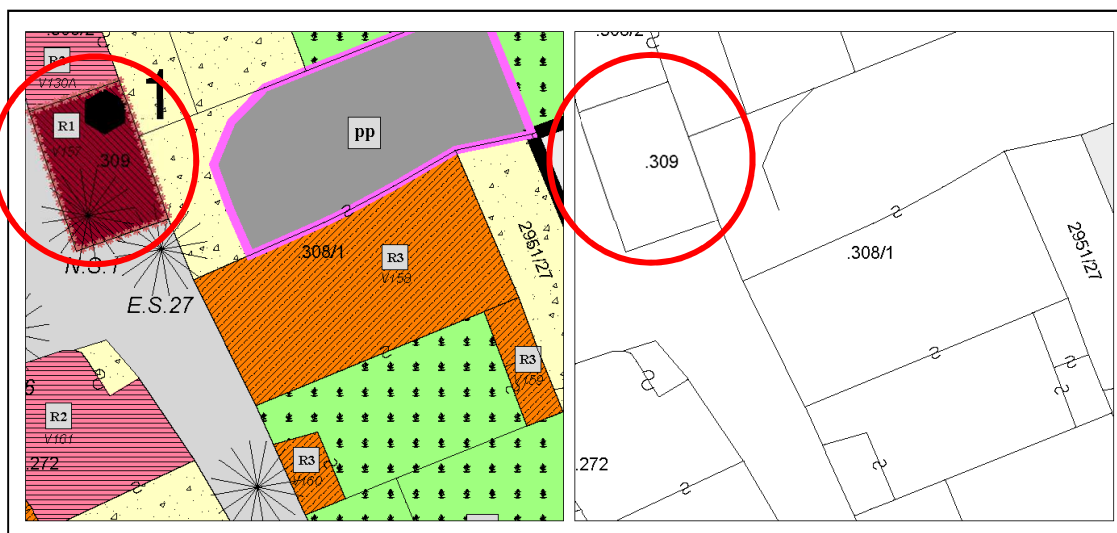
Vigolo Vattaro

Località:

Vigolo Vattaro

Categoria Piano:

R1



Estratto PRG – Scala 1:500

Estratto mappa – Scala 1:500

architettofulviobertoluzza

via s. Pietro, 10 – 38122 - Trento - studiobertoluzza@gmail.com



Comune di Altopiano della Vigolana
VIGOLO VATTARO

SCHEDATURA EDIFICI DEL CENTRO STORICO
SETTEMBRE 2020

Numero scheda : V157

P.ED. : 309

Data rilievo: 2017

Rilevatore: Arch. Fulvio Bertoluzza

Tipologia funzionale

G

A =	edificio prevalentemente residenziale
B =	edificio produttivo
C =	edificio speciale
D =	stalla
E =	baita
F =	malga
G =	chiesa
H =	rustico
I =	fontana
L =	legnaia
M =	municipio
N =	magazzino
O =	albergo
P =	cabina elettrica
Q =	edificio commerciale
R =	castello
S =	tettoia
T =	garage
U =	accesso

Tipologia
architettonica storica

8

0 =	Nessuna definizione
4 =	Bassa definizione
6 =	Media definizione
8 =	Alta definizione

Degrado

A

A =	Nulla
B =	Medio
C =	Elevato

Permanenza
caratteri formali

7

Volumetrici originali:	2
Costruttivo:	2
Complementari:	1
Decorativi:	2

Materiali utilizzati:

Copertura: tegola coppo
Edificio : intonaco

Colore: marrone scuro
Colore: bianco – beige chiaro

Sopraelevazione ai sensi Art. 105 L.P. 15: NON POSSIBILE

Epoca di costruzione

8

4 =	posteriore al 1939
6 =	tra il 1860 e il 1939
8 =	anteriore al 1860

Spazi di pertinenza

C

A =	alta qualità
B =	media qualità
C =	bassa qualità

Grado di utilizzo

A

A =	utilizzato
B =	sottoutilizzato
C =	in stato di abbandono

Vincoli legislativi

S

N =	no
S =	D.Lgs n°42 /04

Permanenza caratteri formali	7 +
Tipologia architettonica storica	8 +
Epoca di costruzione	8 =
Punteggio	23
Categoria Piano	R1



Comune di Altopiano della Vigolana
VIGOLO VATTARO

SCHEDATURA EDIFICI DEL CENTRO STORICO
SETTEMBRE 2020

Numero scheda : V158

P.ED. : 308/1

Comune Catastale:

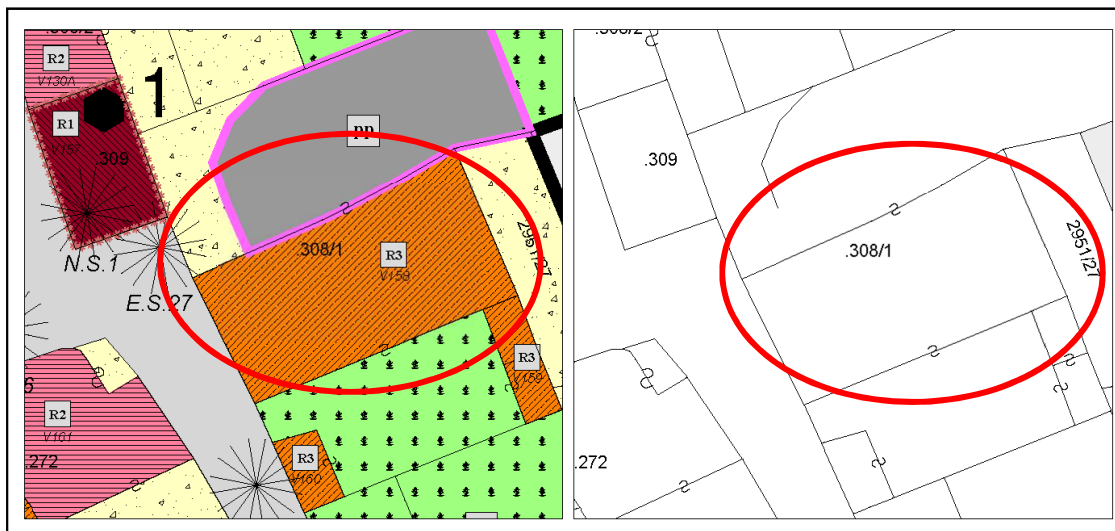
Vigolo Vattaro

Località:

Vigolo Vattaro

Categoria Piano:

R3



Estratto PRG – Scala 1:500

Estratto mappa – Scala 1:500



Comune di Altopiano della Vigolana
VIGOLO VATTARO

SCHEDATURA EDIFICI DEL CENTRO STORICO
SETTEMBRE 2020

Numero scheda : V158

P.ED. : 308/1

Data rilievo: 2017

Rilevatore: Arch. Fulvio Bertoluzza

Tipologia funzionale

A

A =	edificio prevalentemente residenziale
B =	edificio produttivo
C =	edificio speciale
D =	stalla
E =	baita
F =	malga
G =	chiesa
H =	rustico
I =	fontana
L =	legnaia
M =	municipio
N =	magazzino
O =	albergo
P =	cabina elettrica
Q =	edificio commerciale
R =	castello
S =	tettoia
T =	garage
U =	accesso

Tipologia
architettonica storica

4

0 =	Nessuna definizione
4 =	Bassa definizione
6 =	Media definizione
8 =	Alta definizione

Degrado

B

A =	Nulla
B =	Medio
C =	Elevato

Permanenza
caratteri formali

2

Volumetrici originali:	1
Costruttivo:	1
Complementari:	0
Decorativi:	0

Materiali utilizzati:

Copertura: tegola marsigliese
Edificio : intonaco
Spazi di pertinenza: cortile

Colore: marrone chiaro
Colore: beige
Tipologia: pavimentato

Sopraelevazione ai sensi Art. 105 L.P. 15: POSSIBILE

Epoca di costruzione

4

4 =	posteriore al 1939
6 =	tra il 1860 e il 1939
8 =	anteriore al 1860

Spazi di pertinenza

B

A =	alta qualità
B =	media qualità
C =	bassa qualità

Grado di utilizzo

B

A =	utilizzato
B =	sottoutilizzato
C =	in stato di abbandono

Vincoli legislativi

N

N =	no
S =	D.Lgs n°42 /04

<i>Permanenza caratteri formali</i>	2 +
<i>Tipologia architettonica storica</i>	4 +
<i>Epoca di costruzione</i>	4 =
Punteggio	10
Categoria Piano	R3



Comune di Altopiano della Vigolana
VIGOLO VATTARO

SCHEDATURA EDIFICI DEL CENTRO STORICO
SETTEMBRE 2020

Numero scheda : V159

P.ED. : 308/1

Comune Catastale:

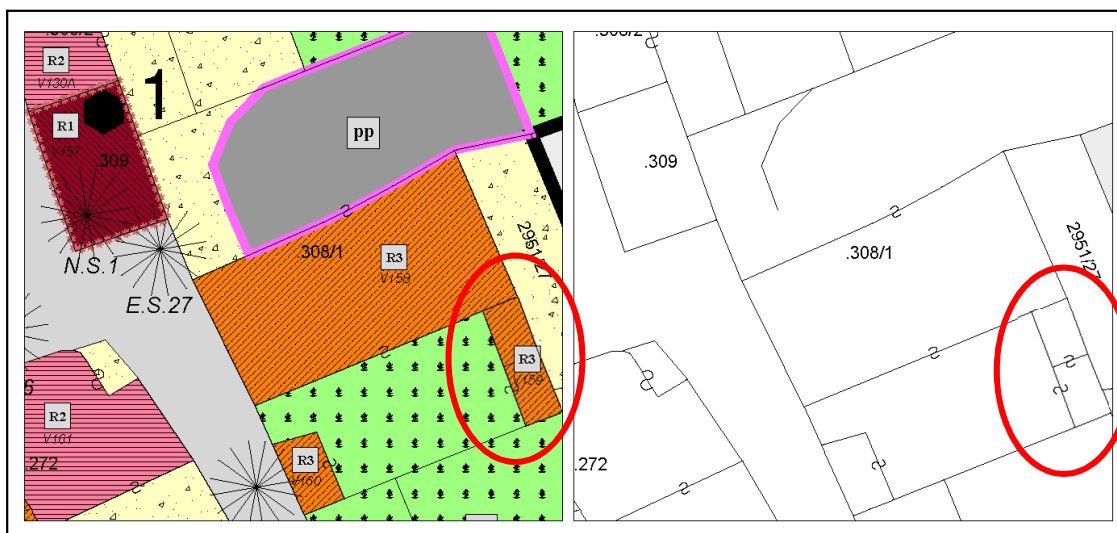
Vigolo Vattaro

Località:

Vigolo Vattaro

Categoria Piano:

R3



Estratto PRG – Scala 1:500

Estratto mappa – Scala 1:500



Comune di Altopiano della Vigolana
VIGOLO VATTARO

SCHEDATURA EDIFICI DEL CENTRO STORICO
SETTEMBRE 2020

Numero scheda : V159

P.ED. : 308/1

Data rilievo: 2017

Rilevatore: Arch. Fulvio Bertoluzza

Tipologia funzionale

L

A =	edificio prevalentemente residenziale
B =	edificio produttivo
C =	edificio speciale
D =	stalla
E =	baita
F =	malga
G =	chiesa
H =	rustico
I =	fontana
L =	legnaia
M =	municipio
N =	magazzino
O =	albergo
P =	cabina elettrica
Q =	edificio commerciale
R =	castello
S =	tettoia
T =	garage
U =	accesso

Tipologia
architettonica storica

4

0 =	Nessuna definizione
4 =	Bassa definizione
6 =	Media definizione
8 =	Alta definizione

Degrado

B

A =	Nulla
B =	Medio
C =	Elevato

Permanenza
caratteri formali

1

Volumetrici originali:	1
Costruttivo:	0
Complementari:	0
Decorativi:	0

Materiali utilizzati:

Copertura: tegola coppo
Edificio : intonaco
Spazi di pertinenza: cortile

Colore: marrone scuro
Colore: grigio
Tipologia: giardino

Sopraelevazione ai sensi Art. 105 L.P. 15: POSSIBILE

Epoca di costruzione

4

4 =	posteriore al 1939
6 =	tra il 1860 e il 1939
8 =	anteriore al 1860

Spazi di pertinenza

B

A =	alta qualità
B =	media qualità
C =	bassa qualità

Grado di utilizzo

B

A =	utilizzato
B =	sottoutilizzato
C =	in stato di abbandono

Vincoli legislativi

N

N =	no
S =	D.Lgs n°42 /04

Permanenza caratteri formali	1 +
Tipologia architettonica storica	4 +
Epoca di costruzione	4 =
Punteggio	9
Categoria Piano	R3



Comune di Altopiano della Vigolana
VIGOLO VATTARO

SCHEDATURA EDIFICI DEL CENTRO STORICO
SETTEMBRE 2020

Numero scheda : V160

P.ED. : 308/1

Comune Catastale:

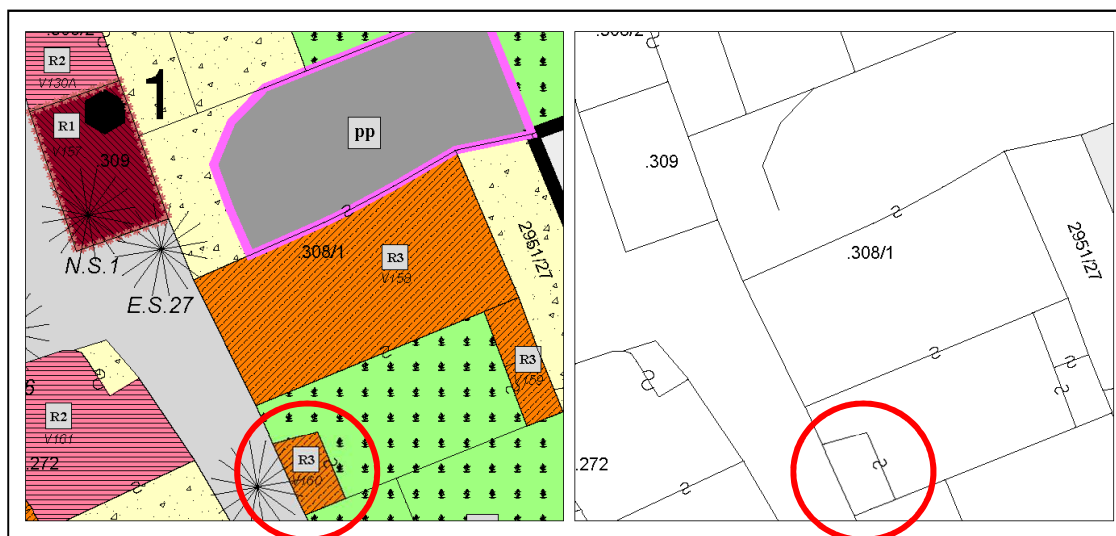
Vigolo Vattaro

Località:

Vigolo Vattaro

Categoria Piano:

R3



Estratto PRG – Scala 1:500

Estratto mappa – Scala 1:500



Comune di Altopiano della Vigolana
VIGOLO VATTARO

SCHEDATURA EDIFICI DEL CENTRO STORICO
SETTEMBRE 2020

Numero scheda : V160

P.ED. : 308/1

Data rilievo: 2017

Rilevatore: Arch. Fulvio Bertoluzza

Tipologia funzionale

L

A =	edificio prevalentemente residenziale
B =	edificio produttivo
C =	edificio speciale
D =	stalla
E =	baita
F =	malga
G =	chiesa
H =	rustico
I =	fontana
L =	legnaia
M =	municipio
N =	magazzino
O =	albergo
P =	cabina elettrica
Q =	edificio commerciale
R =	castello
S =	tettoia
T =	garage
U =	accesso

Tipologia
architettonica storica

4

0 =	Nessuna definizione
4 =	Bassa definizione
6 =	Media definizione
8 =	Alta definizione

Degrado

B

A =	Nulla
B =	Medio
C =	Elevato

Permanenza
caratteri formali

1

Volumetrici originali:	1
Costruttivo:	0
Complementari:	0
Decorativi:	0

Materiali utilizzati:

Copertura: tegola coppo
Edificio : intonaco
Spazi di pertinenza: cortile

Colore: marrone scuro
Colore: grigio
Tipologia: giardino

Sopraelevazione ai sensi Art. 105 L.P. 15: POSSIBILE

Epoca di costruzione

4

4 =	posteriore al 1939
6 =	tra il 1860 e il 1939
8 =	anteriore al 1860

Spazi di pertinenza

B

A =	alta qualità
B =	media qualità
C =	bassa qualità

Grado di utilizzo

A

A =	utilizzato
B =	sottoutilizzato
C =	in stato di abbandono

Vincoli legislativi

N

N = no
S = D.Lgs n°42 /04

Permanenza caratteri formali	1 +
Tipologia architettonica storica	4 +
Epoca di costruzione	4 =
Punteggio	9
Categoria Piano	R3



Comune di Altopiano della Vigolana
VIGOLO VATTARO

SCHEDATURA EDIFICI DEL CENTRO STORICO
SETTEMBRE 2020

Numero scheda : V161

P.ED. : 272

Comune Catastale:

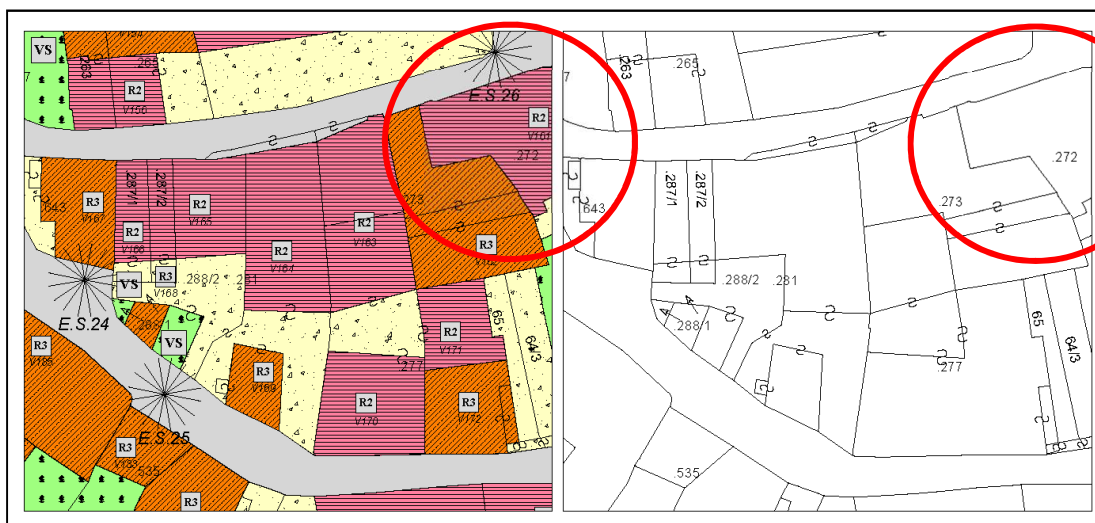
Vigolo Vattaro

Località:

Vigolo Vattaro

Categoria Piano:

R2



Estratto PRG – Scala 1:500

Estratto mappa – Scala 1:500

architettofulviobertoluzza

via s. Pietro, 10 – 38122 - Trento - studiobertoluzza@gmail.com



Comune di Altopiano della Vigolana
VIGOLO VATTARO

SCHEDATURA EDIFICI DEL CENTRO STORICO
SETTEMBRE 2020

Numero scheda : V161

P.ED. : 272

Data rilievo: 2017

Rilevatore: Arch. Fulvio Bertoluzza

Tipologia funzionale

A

A =	edificio prevalentemente residenziale
B =	edificio produttivo
C =	edificio speciale
D =	stalla
E =	baita
F =	malga
G =	chiesa
H =	rustico
I =	fontana
L =	legnaia
M =	municipio
N =	magazzino
O =	albergo
P =	cabina elettrica
Q =	edificio commerciale
R =	castello
S =	tettoia
T =	garage
U =	accesso

Tipologia
architettonica storica

6

0 =	Nessuna definizione
4 =	Bassa definizione
6 =	Media definizione
8 =	Alta definizione

Degrado

B

A =	Nulla
B =	Medio
C =	Elevato

Permanenza
caratteri formali

2

Volumetrici originali:	1
Costruttivo:	1
Complementari:	0
Decorativi:	0

Materiali utilizzati:

Copertura: tegola cemento
Edificio : intonaco
Spazi di pertinenza: cortile interno

Colore: grigio scuro
Colore: grigio
Tipologia: orto - pavimentato

Sopraelevazione ai sensi Art. 105 L.P. 15: POSSIBILE

Epoca di costruzione

6

4 =	posteriore al 1939
6 =	tra il 1860 e il 1939
8 =	anteriore al 1860

Spazi di pertinenza

B

A =	alta qualità
B =	media qualità
C =	bassa qualità

Grado di utilizzo

B

A =	utilizzato
B =	sottoutilizzato
C =	in stato di abbandono

Vincoli legislativi

N

N = no
S = D.Lgs n°42 /04

Permanenza caratteri formali	2 +
Tipologia architettonica storica	6 +
Epoca di costruzione	6 =
Punteggio	14
Categoria Piano	R2



Comune di Altopiano della Vigolana
VIGOLO VATTARO

SCHEDATURA EDIFICI DEL CENTRO STORICO
SETTEMBRE 2020

Numero scheda : V162

P.ED. : 273

Comune Catastale:

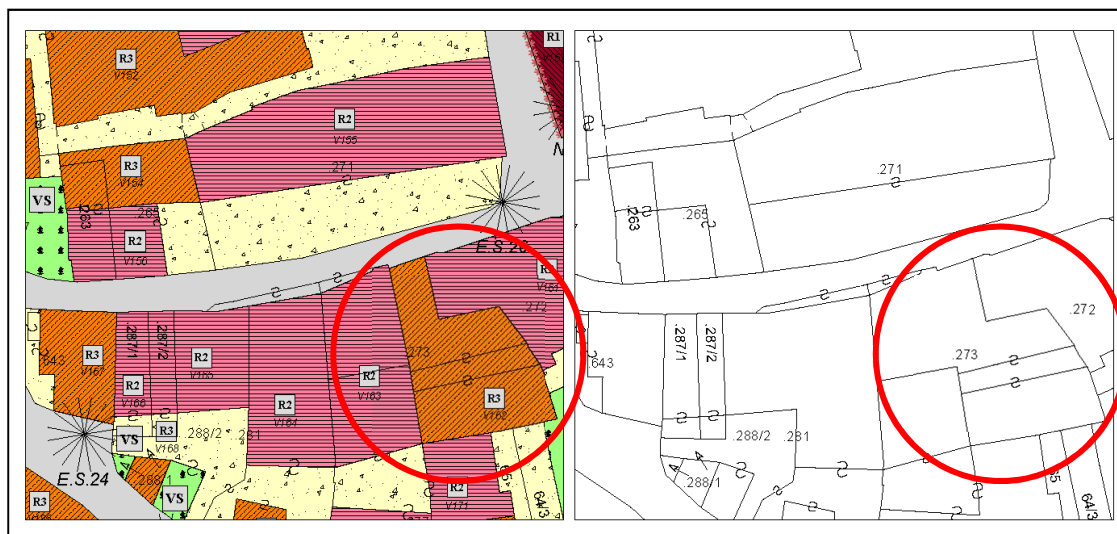
Vigolo Vattaro

Località:

Vigolo Vattaro

Categoria Piano:

R3



Estratto PRG – Scala 1:500

Estratto mappa – Scala 1:500

architettofulviobertoluzza

via s. Pietro, 10 – 38122 - Trento - studiobertoluzza@gmail.com



Comune di Altopiano della Vigolana
VIGOLO VATTARO

SCHEDATURA EDIFICI DEL CENTRO STORICO
SETTEMBRE 2020

Numero scheda : V162

P.ED. : 273

Data rilievo: 2017

Rilevatore: Arch. Fulvio Bertoluzza

Compensorio: C4

Tipologia funzionale

A

A =	edificio prevalentemente residenziale
B =	edificio produttivo
C =	edificio speciale
D =	stalla
E =	baita
F =	malga
G =	chiesa
H =	rustico
I =	fontana
L =	legnaia
M =	municipio
N =	magazzino
O =	albergo
P =	cabina elettrica
Q =	edificio commerciale
R =	castello
S =	tettoia
T =	garage
U =	accesso

Tipologia
architettonica storica

6

0 =	Nessuna definizione
4 =	Bassa definizione
6 =	Media definizione
8 =	Alta definizione

Degrado

C

A =	Nulla
B =	Medio
C =	Elevato

Permanenza
caratteri formali

1

Volumetrici originali:	1
Costruttivo:	0
Complementari:	0
Decorativi:	0

Materiali utilizzati:

Copertura: tegola cemento
Edificio : intonaco
Spazi di pertinenza: cortile interno

Colore: grigio
Colore: bianco
Tipologia: pavimentato

Sopraelevazione ai sensi Art. 105 L.P. 15: POSSIBILE

Epoca di costruzione

4

4 =	posteriore al 1939
6 =	tra il 1860 e il 1939
8 =	anteriore al 1860

Spazi di pertinenza

B

A =	alta qualità
B =	media qualità
C =	bassa qualità

Grado di utilizzo

B

A =	utilizzato
B =	sottoutilizzato
C =	in stato di abbandono

Vincoli legislativi

N

N = no
S = D.Lgs n°42 /04

<i>Permanenza caratteri formali</i>	1 +
<i>Tipologia architettonica storica</i>	6 +
<i>Epoca di costruzione</i>	4 =
Punteggio	11
Categoria Piano	R3



Comune di Altopiano della Vigolana
VIGOLO VATTARO

SCHEDATURA EDIFICI DEL CENTRO STORICO
SETTEMBRE 2020

Numero scheda : V163

P.ED. : 277

Comune Catastale:

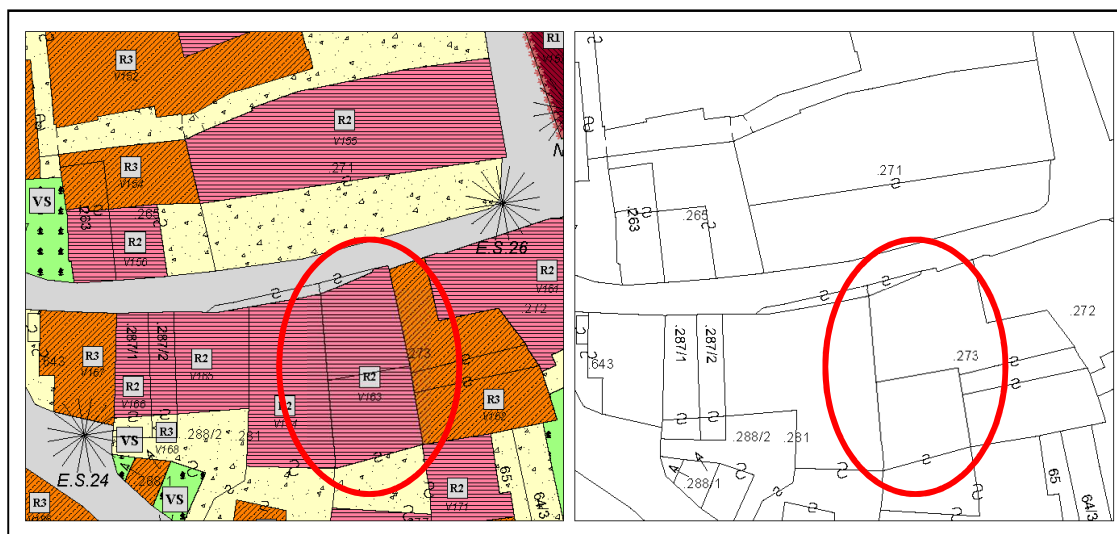
Vigolo Vattaro

Località:

Vigolo Vattaro

Categoria Piano:

R2



Estratto PRG – Scala 1:500

Estratto mappa – Scala 1:500

architettofulviobertoluzza

via s. Pietro, 10 – 38122 - Trento - studiobertoluzza@gmail.com



Comune di Altopiano della Vigolana
VIGOLO VATTARO

SCHEDATURA EDIFICI DEL CENTRO STORICO
SETTEMBRE 2020

Numero scheda : V163

P.ED. : 277

Data rilievo: 2017

Rilevatore: Arch. Fulvio Bertoluzza

Tipologia funzionale

A

A =	edificio prevalentemente residenziale
B =	edificio produttivo
C =	edificio speciale
D =	stalla
E =	baita
F =	malga
G =	chiesa
H =	rustico
I =	fontana
L =	legnaia
M =	municipio
N =	magazzino
O =	albergo
P =	cabina elettrica
Q =	edificio commerciale
R =	castello
S =	tettoia
T =	garage
U =	accesso

Tipologia
architettonica storica

6

0 =	Nessuna definizione
4 =	Bassa definizione
6 =	Media definizione
8 =	Alta definizione

Degrado

C

A =	Nulla
B =	Medio
C =	Elevato

Permanenza
caratteri formali

2

Volumetrici originali:	1
Costruttivo:	1
Complementari:	0
Decorativi:	0

Materiali utilizzati:

Copertura: tegola coppo
Edificio : intonaco
Spazi di pertinenza: cortile interno

Colore: marrone scuro
Colore: bianco
Tipologia: pavimentato

Sopraelevazione ai sensi Art. 105 L.P. 15: POSSIBILE

MANTENERE APPARATO LIGNEO SU BALCONE

Epoca di costruzione

6

4 =	posteriore al 1939
6 =	tra il 1860 e il 1939
8 =	anteriore al 1860

Spazi di pertinenza

B

A =	alta qualità
B =	media qualità
C =	bassa qualità

Grado di utilizzo

B

A =	utilizzato
B =	sottoutilizzato
C =	in stato di abbandono

Vincoli legislativi

N

N =	no
S =	D.Lgs n°42 /04

<i>Permanenza caratteri formali</i>	2 +
<i>Tipologia architettonica storica</i>	6 +
<i>Epoca di costruzione</i>	6 =
Punteggio	14
Categoria Piano	R2



Comune di Altopiano della Vigolana
VIGOLO VATTARO

Numero scheda : V164

SCHEDATURA EDIFICI DEL CENTRO STORICO
SETTEMBRE 2020

P.ED. : 281

Comune Catastale:

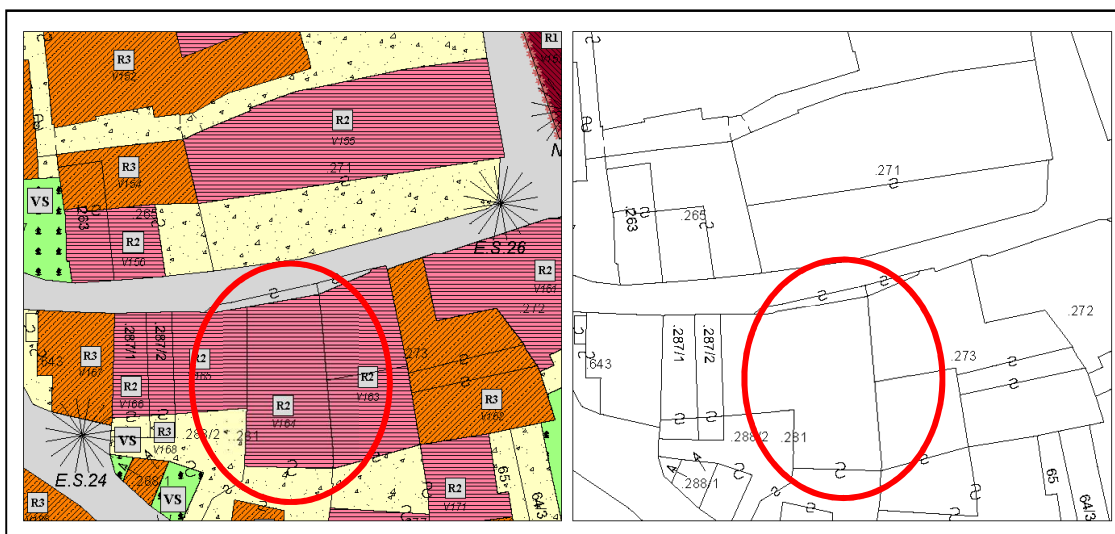
Vigolo Vattaro

Località:

Vigolo Vattaro

Categoria Piano:

R2



Estratto PRG – Scala 1:500

Estratto mappa – Scala 1:500

architettofulviobertoluzza

via s. Pietro, 10 – 38122 - Trento - studiobertoluzza@gmail.com



Comune di Altopiano della Vigolana
VIGOLO VATTARO

SCHEDATURA EDIFICI DEL CENTRO STORICO
SETTEMBRE 2020

Numero scheda : V164

P.ED. : 281

Data rilievo: 2017

Rilevatore: Arch. Fulvio Bertoluzza

Tipologia funzionale

A

A =	edificio prevalentemente residenziale
B =	edificio produttivo
C =	edificio speciale
D =	stalla
E =	baita
F =	malga
G =	chiesa
H =	rustico
I =	fontana
L =	legnaia
M =	municipio
N =	magazzino
O =	albergo
P =	cabina elettrica
Q =	edificio commerciale
R =	castello
S =	tettoia
T =	garage
U =	accesso

Tipologia
architettonica storica

6

0 =	Nessuna definizione
4 =	Bassa definizione
6 =	Media definizione
8 =	Alta definizione

Degrado

B

A =	Nulla
B =	Medio
C =	Elevato

Permanenza
caratteri formali

2

Volumetrici originali:	1
Costruttivo:	1
Complementari:	0
Decorativi:	0

Materiali utilizzati:

Copertura: tegola marsigliese
Edificio : intonaco
Spazi di pertinenza: cortile

Colore: mattone
Colore: grigio
Tipologia: pavimentato

Sopraelevazione ai sensi Art. 105 L.P. 15: POSSIBILE

MANTENERE BALCONE ALLA TRENTINA

Epoca di costruzione

6

4 =	posteriore al 1939
6 =	tra il 1860 e il 1939
8 =	anteriore al 1860

Spazi di pertinenza

B

A =	alta qualità
B =	media qualità
C =	bassa qualità

Grado di utilizzo

A

A =	utilizzato
B =	sottoutilizzato
C =	in stato di abbandono

Vincoli legislativi

N

N =	no
S =	D.Lgs n°42 /04

<i>Permanenza caratteri formali</i>	2 +
<i>Tipologia architettonica storica</i>	6 +
<i>Epoca di costruzione</i>	6 =
Punteggio	14
Categoria Piano	R2



Comune di Altopiano della Vigolana
VIGOLO VATTARO

SCHEDATURA EDIFICI DEL CENTRO STORICO
SETTEMBRE 2020

Numero scheda : V165

P.ED. : 281

Comune Catastale:

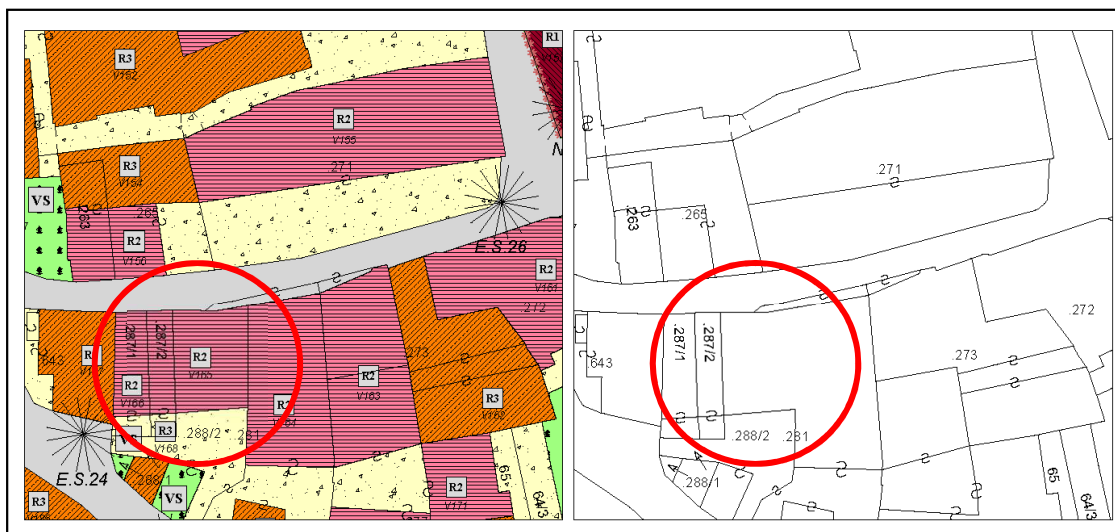
Vigolo Vattaro

Località:

Vigolo Vattaro

Categoria Piano:

R2



Estratto PRG – Scala 1:500

Estratto mappa – Scala 1:500

architettofulviobertoluzza

via s. Pietro, 10 – 38122 - Trento - studiobertoluzza@gmail.com



Comune di Altopiano della Vigolana
VIGOLO VATTARO

SCHEDATURA EDIFICI DEL CENTRO STORICO
SETTEMBRE 2020

Numero scheda : V165

P.ED. : 281

Data rilievo: 2017

Rilevatore: Arch. Fulvio Bertoluzza

Tipologia funzionale

A

A =	edificio prevalentemente residenziale
B =	edificio produttivo
C =	edificio speciale
D =	stalla
E =	baita
F =	malga
G =	chiesa
H =	rustico
I =	fontana
L =	legnaia
M =	municipio
N =	magazzino
O =	albergo
P =	cabina elettrica
Q =	edificio commerciale
R =	castello
S =	tettoia
T =	garage
U =	accesso

Tipologia
architettonica storica

6

0 =	Nessuna definizione
4 =	Bassa definizione
6 =	Media definizione
8 =	Alta definizione

Degrado

B

A =	Nulla
B =	Medio
C =	Elevato

Permanenza
caratteri formali

3

Volumetrici originali:	1
Costruttivo:	1
Complementari:	0
Decorativi:	1

Materiali utilizzati:

Copertura: tegola cemento
Edificio : intonaco
Spazi di pertinenza: cortile

Colore: grigio
Colore: bianco
Tipologia: pavimentato

Sopraelevazione ai sensi Art. 105 L.P. 15: POSSIBILE

MANTENERE APPARATO LIGNEO

Epoca di costruzione

6

4 =	posteriore al 1939
6 =	tra il 1860 e il 1939
8 =	anteriore al 1860

Spazi di pertinenza

B

A =	alta qualità
B =	media qualità
C =	bassa qualità

Grado di utilizzo

A

A =	utilizzato
B =	sottoutilizzato
C =	in stato di abbandono

Vincoli legislativi

N

N = no
S = D.Lgs n°42 /04

<i>Permanenza caratteri formali</i>	3 +
<i>Tipologia architettonica storica</i>	6 +
<i>Epoca di costruzione</i>	6 =
Punteggio	15
Categoria Piano	R2



Comune di Altopiano della Vigolana
VIGOLO VATTARO

SCHEDATURA EDIFICI DEL CENTRO STORICO
SETTEMBRE 2020

Numero scheda : V166

P.ED. : 287/1

Comune Catastale:

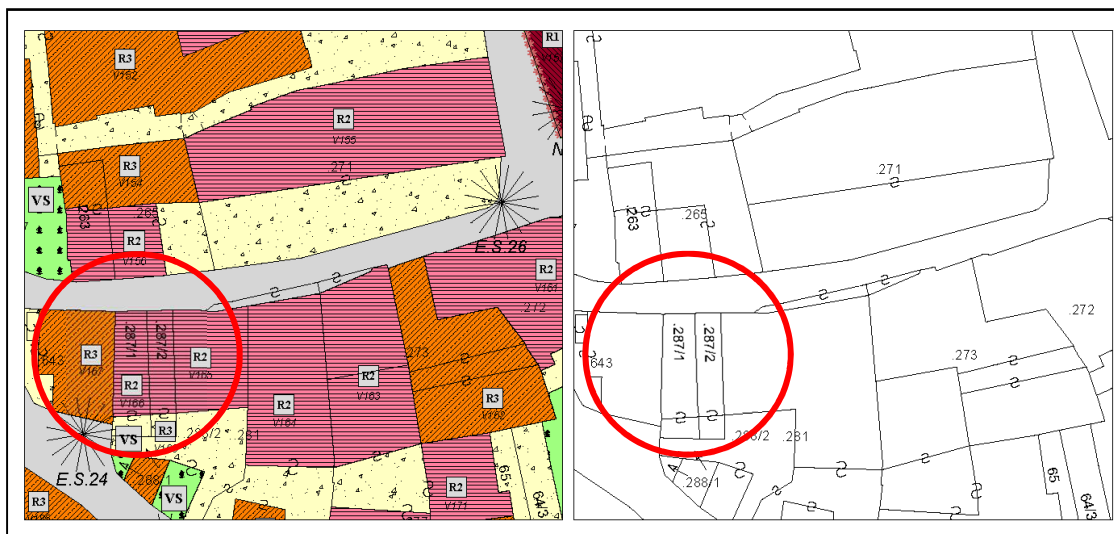
Vigolo Vattaro

Località:

Vigolo Vattaro

Categoria Piano:

R2



Estratto PRG – Scala 1:500

Estratto mappa – Scala 1:500

architettofulviobertoluzza

via s. Pietro, 10 – 38122 - Trento - studiobertoluzza@gmail.com



Comune di Altopiano della Vigolana
VIGOLO VATTARO

SCHEDATURA EDIFICI DEL CENTRO STORICO
SETTEMBRE 2020

Numero scheda : V166

P.ED. : 287/1

Data rilievo: 2017

Rilevatore: Arch. Fulvio Bertoluzza

Tipologia funzionale

A

A =	edificio prevalentemente residenziale
B =	edificio produttivo
C =	edificio speciale
D =	stalla
E =	baita
F =	malga
G =	chiesa
H =	rustico
I =	fontana
L =	legnaia
M =	municipio
N =	magazzino
O =	albergo
P =	cabina elettrica
Q =	edificio commerciale
R =	castello
S =	tettoia
T =	garage
U =	accesso

Tipologia
architettonica storica

6

0 =	Nessuna definizione
4 =	Bassa definizione
6 =	Media definizione
8 =	Alta definizione

Degrado

B

A =	Nulla
B =	Medio
C =	Elevato

Permanenza
caratteri formali

2

Volumetrici originali:	1
Costruttivo:	1
Complementari:	0
Decorativi:	0

Materiali utilizzati:

Copertura: tegola marsigliese
Edificio : intonaco
Spazi di pertinenza: cortile

Colore: mattone
Colore: bianco
Tipologia: pavimentato

Sopraelevazione ai sensi Art. 105 L.P. 15: POSSIBILE

Epoca di costruzione

6

4 =	posteriore al 1939
6 =	tra il 1860 e il 1939
8 =	anteriore al 1860

Spazi di pertinenza

B

A =	alta qualità
B =	media qualità
C =	bassa qualità

Grado di utilizzo

B

A =	utilizzato
B =	sottoutilizzato
C =	in stato di abbandono

Vincoli legislativi

N

N =	no
S =	D.Lgs n°42 /04

<i>Permanenza caratteri formali</i>	2 +
<i>Tipologia architettonica storica</i>	6 +
<i>Epoca di costruzione</i>	6 =
Punteggio	14
Categoria Piano	R2



Comune di Altopiano della Vigolana
VIGOLO VATTARO

SCHEDATURA EDIFICI DEL CENTRO STORICO
SETTEMBRE 2020

Numero scheda : V167

P.ED. : 643

Comune Catastale:

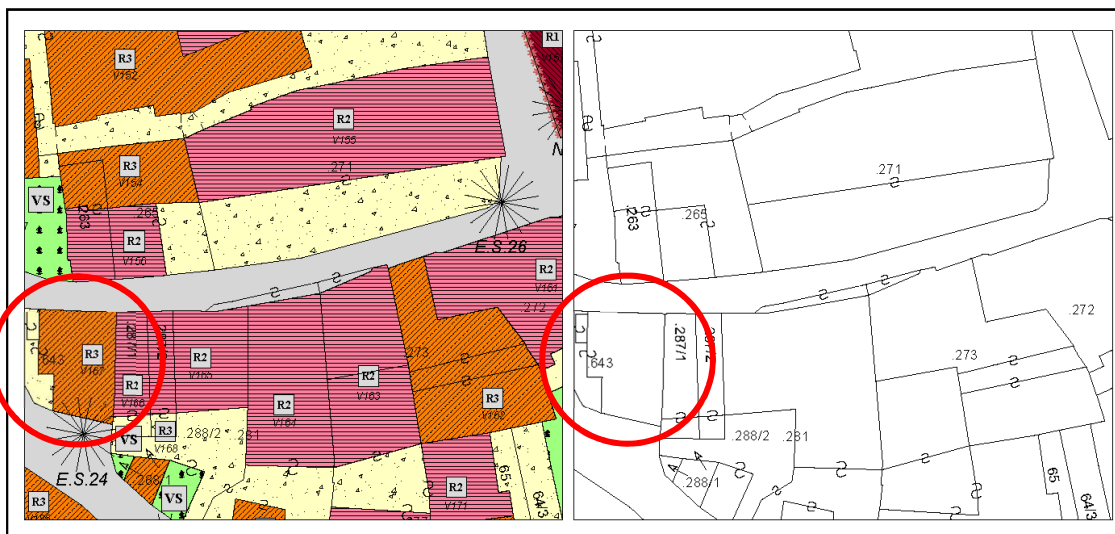
Vigolo Vattaro

Località:

Vigolo Vattaro

Categoria Piano:

R3



Estratto PRG – Scala 1:500

Estratto mappa – Scala 1:500

architettofulviobertoluzza

via s. Pietro, 10 – 38122 – Trento – studiobertoluzza@gmail.com



Comune di Altopiano della Vigolana
VIGOLO VATTARO

SCHEDATURA EDIFICI DEL CENTRO STORICO
SETTEMBRE 2020

Numero scheda : V167

P.ED. : 643

Data rilievo: 2017

Rilevatore: Arch. Fulvio Bertoluzza

Tipologia funzionale

A

A =	edificio prevalentemente residenziale
B =	edificio produttivo
C =	edificio speciale
D =	stalla
E =	baita
F =	malga
G =	chiesa
H =	rustico
I =	fontana
L =	legnaia
M =	municipio
N =	magazzino
O =	albergo
P =	cabina elettrica
Q =	edificio commerciale
R =	castello
S =	tettoia
T =	garage
U =	accesso

Tipologia
architettonica storica

4

0 =	Nessuna definizione
4 =	Bassa definizione
6 =	Media definizione
8 =	Alta definizione

Degrado

A

A =	Nulla
B =	Medio
C =	Elevato

Permanenza
caratteri formali

1

Volumetrici originali:	1
Costruttivo:	0
Complementari:	0
Decorativi:	0

Materiali utilizzati:

Copertura: tegola cotto
Edificio : intonaco

Colore: marrone chiaro
Colore: giallo

Sopraelevazione ai sensi Art. 105 L.P. 15: POSSIBILE

Epoca di costruzione

4

4 =	posteriore al 1939
6 =	tra il 1860 e il 1939
8 =	anteriore al 1860

Spazi di pertinenza

C

A =	alta qualità
B =	media qualità
C =	bassa qualità

Grado di utilizzo

A

A =	utilizzato
B =	sottoutilizzato
C =	in stato di abbandono

Vincoli legislativi

N

N =	no
S =	D.Lgs n°42 /04

Permanenza caratteri formali	1 +
Tipologia architettonica storica	4 +
Epoca di costruzione	4 =
Punteggio	9
Categoria Piano	R3



Comune di Altopiano della Vigolana
VIGOLO VATTARO

SCHEDATURA EDIFICI DEL CENTRO STORICO
SETTEMBRE 2020

Numero scheda : V168

P.ED. : 288/1

Comune Catastale:

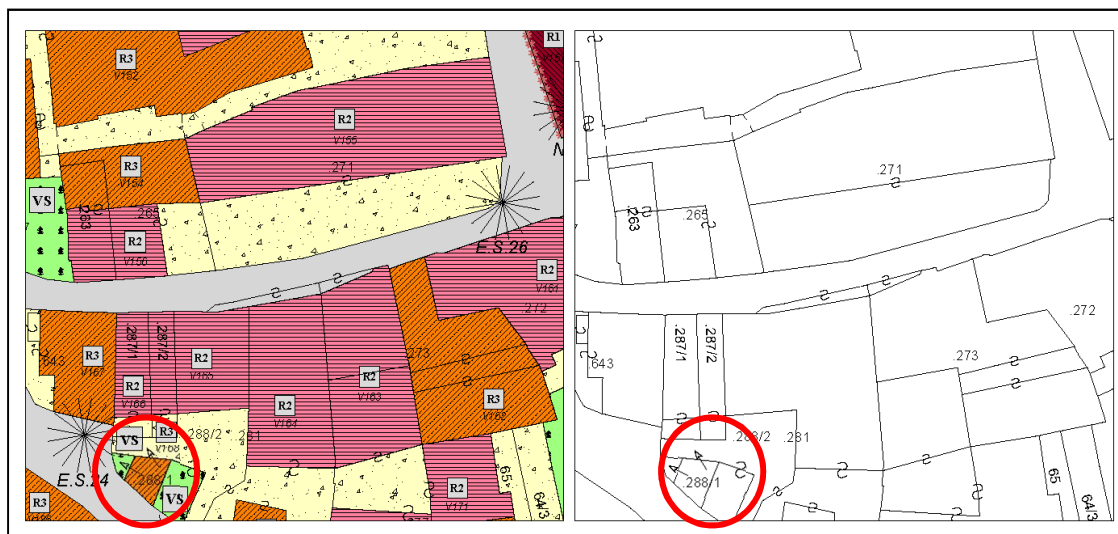
Vigolo Vattaro

Località:

Vigolo Vattaro

Categoria Piano:

R3



Estratto PRG – Scala 1:500

Estratto mappa – Scala 1:500

architettofulviobertoluzza

via s. Pietro, 10 – 38122 - Trento - studiobertoluzza@gmail.com



Comune di Altopiano della Vigolana
VIGOLO VATTARO

SCHEDATURA EDIFICI DEL CENTRO STORICO
SETTEMBRE 2020

Numero scheda : V168

P.ED. : 288/1

Data rilievo: 2017

Rilevatore: Arch. Fulvio Bertoluzza
Degrado

Tipologia funzionale

L

4

A

1

A =	edificio prevalentemente residenziale
B =	edificio produttivo
C =	edificio speciale
D =	stalla
E =	baia
F =	malga
G =	chiesa
H =	rustico
I =	fontana
L =	legnaia
M =	municipio
N =	magazzino
O =	albergo
P =	cabina elettrica
Q =	edificio commerciale
R =	castello
S =	tettoia
T =	garage
U =	accesso

Permanenza caratteri formali	1 +
Tipologia architettonica storica	4 +
Epoca di costruzione	4 =
Punteggio	9
Categoria Piano	R3

Volumetrici originali:	1
Costruttivo:	0
Complementari:	0
Decorativi:	0

Materiali utilizzati:

Copertura: tegola marsigliese	Colore: mattone
Edificio : rivestimento in legno	
Spazi di pertinenza: cortile	Tipologia: pavimentato

Sopraelevazione ai sensi Art. 105 L.P. 15: POSSIBILE

Epoca di costruzione

4

4 =	posteriore al 1939
6 =	tra il 1860 e il 1939
8 =	anteriore al 1860

Spazi di pertinenza

B

A =	alta qualità
B =	media qualità
C =	bassa qualità

Grado di utilizzo

B

A =	utilizzato
B =	sottoutilizzato
C =	in stato di abbandono

Vincoli legislativi

N

N =	no
S =	D.Lgs n°42 /04



Comune di Altopiano della Vigolana
VIGOLO VATTARO

Numero scheda : V169

SCHEDATURA EDIFICI DEL CENTRO STORICO
SETTEMBRE 2020

P.ED. : 288/2

Comune Catastale:

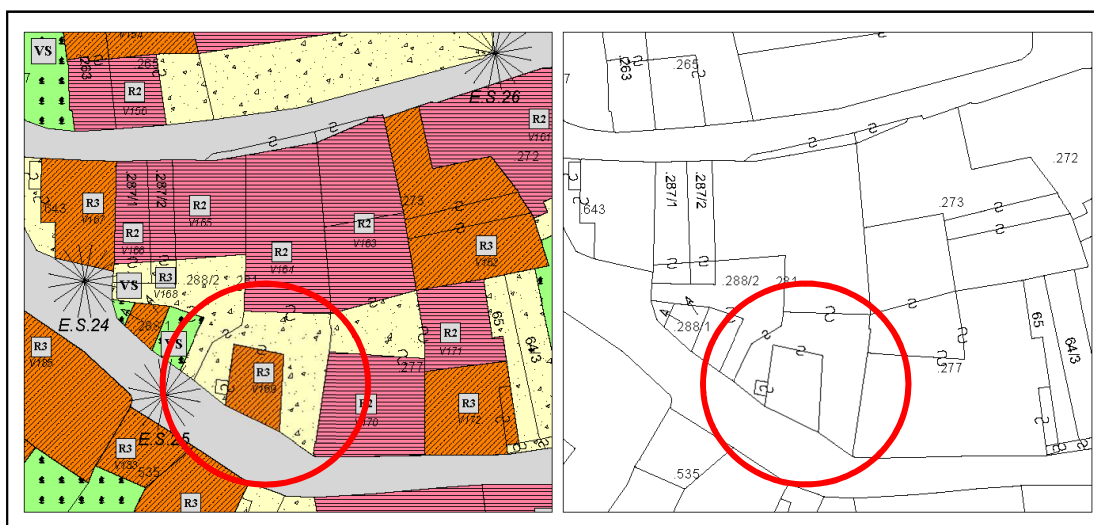
Vigolo Vattaro

Località:

Vigolo Vattaro

Categoria Piano:

R3



Estratto PRG – Scala 1:500

Estratto mappa – Scala 1:500

architettofulviobertoluzza

via s. Pietro, 10 – 38122 - Trento - studiobertoluzza@gmail.com



Comune di Altopiano della Vigolana
VIGOLO VATTARO

SCHEDATURA EDIFICI DEL CENTRO STORICO
SETTEMBRE 2020

Numero scheda : V169

P.ED. : 288/2

Data rilievo: 2017

Rilevatore: Arch. Fulvio Bertoluzza

Tipologia funzionale

B

A =	edificio prevalentemente residenziale
B =	edificio produttivo
C =	edificio speciale
D =	stalla
E =	baita
F =	malga
G =	chiesa
H =	rustico
I =	fontana
L =	legnaia
M =	municipio
N =	magazzino
O =	albergo
P =	cabina elettrica
Q =	edificio commerciale
R =	castello
S =	tettoia
T =	garage
U =	accesso

Tipologia
architettonica storica

4

0 =	Nessuna definizione
4 =	Bassa definizione
6 =	Media definizione
8 =	Alta definizione

Degrado

A

A =	Nulla
B =	Medio
C =	Elevato

Permanenza
caratteri formali

1

Volumetrici originali:	1
Costruttivo:	0
Complementari:	0
Decorativi:	0

Materiali utilizzati:

Copertura: tegola marsigliese
Edificio : intonaco
Spazi di pertinenza: cortile interno

Colore: mattone
Colore: grigio
Tipologia: pavimentato

Sopraelevazione ai sensi Art. 105 L.P. 15: POSSIBILE

Epoca di costruzione

4

4 =	posteriore al 1939
6 =	tra il 1860 e il 1939
8 =	anteriore al 1860

Spazi di pertinenza

B

A =	alta qualità
B =	media qualità
C =	bassa qualità

Grado di utilizzo

A

A =	utilizzato
B =	sottoutilizzato
C =	in stato di abbandono

Vincoli legislativi

N

N =	no
S =	D.Lgs n°42 /04

<i>Permanenza caratteri formali</i>	1 +
<i>Tipologia architettonica storica</i>	4 +
<i>Epoca di costruzione</i>	4 =
Punteggio	9
Categoria Piano	R3



Comune di Altopiano della Vigolana
VIGOLO VATTARO

SCHEDATURA EDIFICI DEL CENTRO STORICO
SETTEMBRE 2020

Numero scheda : V170

P.ED. : 277

Comune Catastale:

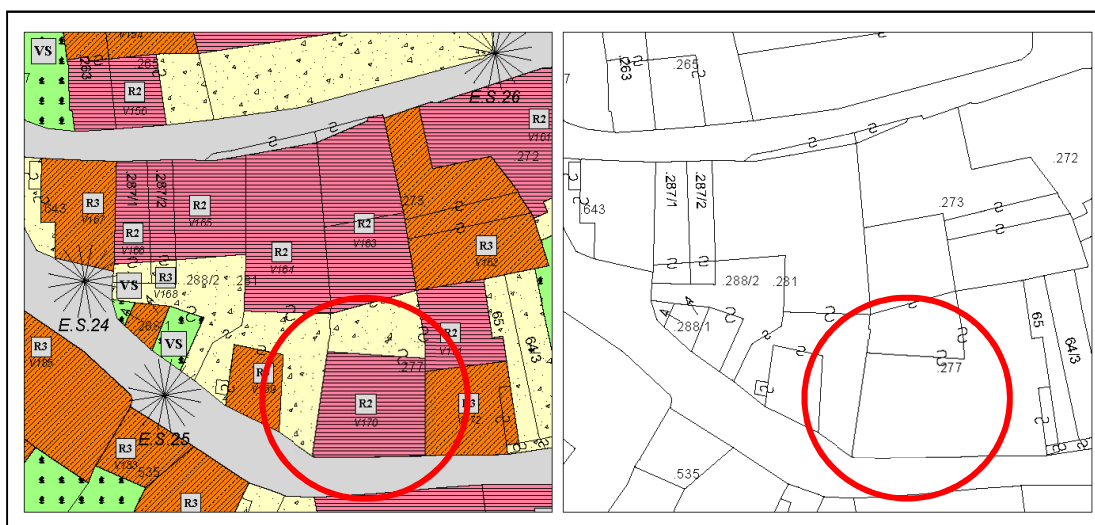
Vigolo Vattaro

Località:

Vigolo Vattaro

Categoria Piano:

R2



Estratto PRG – Scala 1:500

Estratto mappa – Scala 1:500



Comune di Altopiano della Vigolana
VIGOLO VATTARO

SCHEDATURA EDIFICI DEL CENTRO STORICO
SETTEMBRE 2020

Numero scheda : V170

P.ED. : 277

Data rilievo: 2017

Rilevatore: Arch. Fulvio Bertoluzza

Tipologia funzionale

A

A =	edificio prevalentemente residenziale
B =	edificio produttivo
C =	edificio speciale
D =	stalla
E =	baita
F =	malga
G =	chiesa
H =	rustico
I =	fontana
L =	legnaia
M =	municipio
N =	magazzino
O =	albergo
P =	cabina elettrica
Q =	edificio commerciale
R =	castello
S =	tettoia
T =	garage
U =	accesso

Tipologia
architettonica storica

6

0 =	Nessuna definizione
4 =	Bassa definizione
6 =	Media definizione
8 =	Alta definizione

Degrado

C

A =	Nulla
B =	Medio
C =	Elevato

Permanenza
caratteri formali

2

Volumetrici originali:	1
Costruttivo:	1
Complementari:	0
Decorativi:	0

Materiali utilizzati:

Copertura: tegola coppo

Colore: marrone scuro

Edificio : intonaco

Colore: grigio

Spazi di pertinenza: cortile interno

Tipologia: pavimentato

Sopraelevazione ai sensi Art. 105 L.P. 15: POSSIBILE

Epoca di costruzione

6

4 =	posteriore al 1939
6 =	tra il 1860 e il 1939
8 =	anteriore al 1860

Spazi di pertinenza

B

A =	alta qualità
B =	media qualità
C =	bassa qualità

Grado di utilizzo

B

A =	utilizzato
B =	sottoutilizzato
C =	in stato di abbandono

Vincoli legislativi

N

N =	no
S =	D.Lgs n°42 /04

Permanenza caratteri formali	2 +
Tipologia architettonica storica	6 +
Epoca di costruzione	6 =
Punteggio	14
Categoria Piano	R2



Comune di Altopiano della Vigolana
VIGOLO VATTARO

SCHEDATURA EDIFICI DEL CENTRO STORICO
SETTEMBRE 2020

Numero scheda : V171

P.ED. : 277

Comune Catastale:

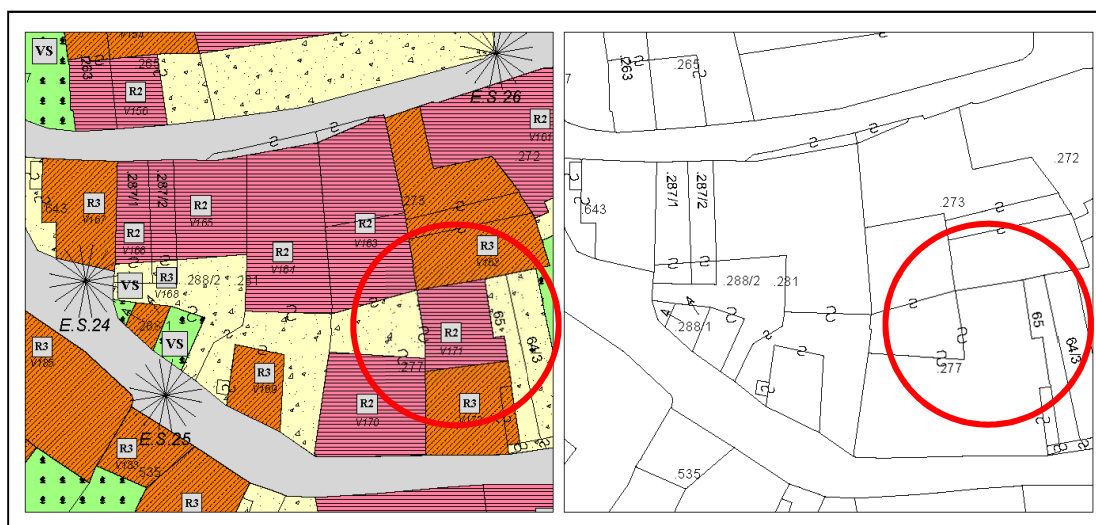
Vigolo Vattaro

Località:

Vigolo Vattaro

Categoria Piano:

R2



Estratto PRG – Scala 1:500

Estratto mappa – Scala 1:500

architettofulviobertoluzza

via s. Pietro, 10 - 38122 - Trento - studiobertoluzza@gmail.com



Comune di Altopiano della Vigolana
VIGOLO VATTARO

SCHEDATURA EDIFICI DEL CENTRO STORICO
SETTEMBRE 2020

Numero scheda : V171

P.ED. : 277

Data rilievo: 2017

Rilevatore: Arch. Fulvio Bertoluzza

Tipologia funzionale

A

- A = edificio prevalentemente residenziale
B = edificio produttivo
C = edificio speciale
D = stalla
E = baita
F = malga
G = chiesa
H = rustico
I = fontana
L = legnaia
M = municipio
N = magazzino
O = albergo
P = cabina elettrica
Q = edificio commerciale
R = castello
S = tettoia
T = garage
U = accesso

Tipologia
architettonica storica

6

- 0 = Nessuna definizione
4 = Bassa definizione
6 = Media definizione
8 = Alta definizione

Degrado

C

- A = Nullo
B = Medio
C = Elevato

Permanenza
caratteri formali

2

- Volumetrici originali: 1
Costruttivo: 1
Complementari: 0
Decorativi: 0

Materiali utilizzati:

Copertura: lamiera

Edificio : intonaco

Spazi di pertinenza: cortile

Colore: marrone scuro

Colore: giallo ocra - grigio

Tipologia: pavimentato

Sopraelevazione ai sensi Art. 105 L.P. 15: POSSIBILE

Epoca di costruzione

6

- 4 = posteriore al 1939
6 = tra il 1860 e il 1939
8 = anteriore al 1860

Spazi di pertinenza

B

- A = alta qualità
B = media qualità
C = bassa qualità

Grado di utilizzo

B

- A = utilizzato
B = sottoutilizzato
C = in stato di abbandono

Vincoli legislativi

N

- N = no
S = D.Lgs n°42 /04

Permanenza caratteri formali	2 +
Tipologia architettonica storica	6 +
Epoca di costruzione	6 =
Punteggio	14
Categoria Piano	R2



Comune di Altopiano della Vigolana
VIGOLO VATTARO

SCHEDATURA EDIFICI DEL CENTRO STORICO
SETTEMBRE 2020

Numero scheda : V172

P.ED. : 277

Comune Catastale:

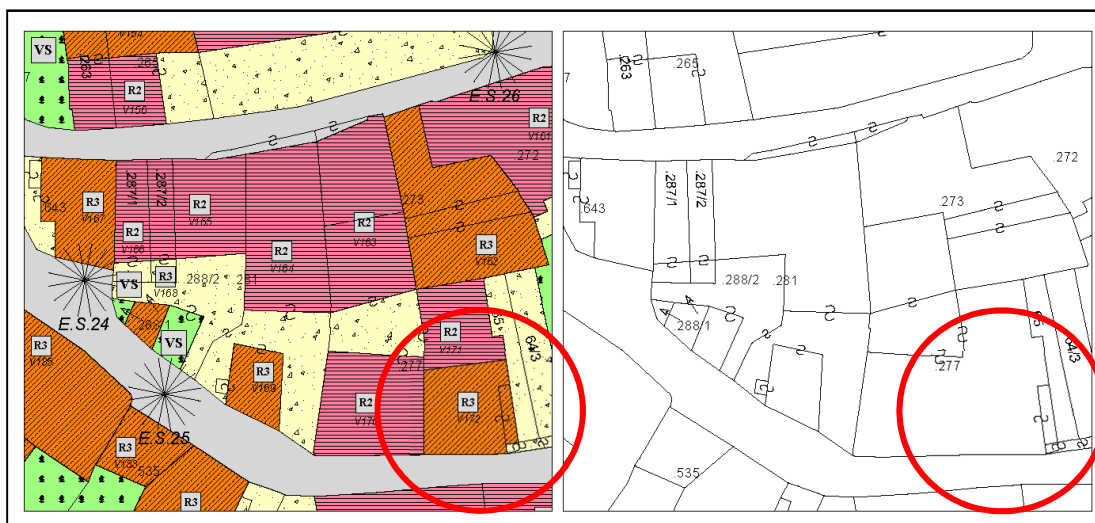
Vigolo Vattaro

Località:

Vigolo Vattaro

Categoria Piano:

R3



Estratto PRG – Scala 1:500

Estratto mappa – Scala 1:500

architettofulviobertoluzza

via s. Pietro, 10 – 38122 - Trento - studiobertoluzza@gmail.com



Comune di Altopiano della Vigolana
VIGOLO VATTARO

SCHEDATURA EDIFICI DEL CENTRO STORICO
SETTEMBRE 2020

Numero scheda : V172

P.ED. : 277

Data rilievo: 2017

Rilevatore: Arch. Fulvio Bertoluzza

Tipologia funzionale

A

A =	edificio prevalentemente residenziale
B =	edificio produttivo
C =	edificio speciale
D =	stalla
E =	baita
F =	malga
G =	chiesa
H =	rustico
I =	fontana
L =	legnaia
M =	municipio
N =	magazzino
O =	albergo
P =	cabina elettrica
Q =	edificio commerciale
R =	castello
S =	tettoia
T =	garage
U =	accesso

Tipologia
architettonica storica

4

0 =	Nessuna definizione
4 =	Bassa definizione
6 =	Media definizione
8 =	Alta definizione

Degrado

A

A =	Nulla
B =	Medio
C =	Elevato

Permanenza
caratteri formali

1

Volumetrici originali:	1
Costruttivo:	0
Complementari:	0
Decorativi:	0

Materiali utilizzati:

Copertura: tegola cemento
Edificio : intonaco
Spazi di pertinenza: cortile

Colore: grigio
Colore: beige chiaro
Tipologia: pavimentato

Sopraelevazione ai sensi Art. 105 L.P. 15: POSSIBILE

Epoca di costruzione

4

4 =	posteriore al 1939
6 =	tra il 1860 e il 1939
8 =	anteriore al 1860

Spazi di pertinenza

B

A =	alta qualità
B =	media qualità
C =	bassa qualità

Grado di utilizzo

A

A =	utilizzato
B =	sottoutilizzato
C =	in stato di abbandono

Vincoli legislativi

N

N = no
S = D.Lgs n°42 /04

Permanenza caratteri formali	1 +
Tipologia architettonica storica	4 +
Epoca di costruzione	4 =
Punteggio	9
Categoria Piano	R3



Comune di Altopiano della Vigolana
VIGOLO VATTARO

SCHEDATURA EDIFICI DEL CENTRO STORICO
SETTEMBRE 2020

Numero scheda : V173

P.ED. : 877

Comune Catastale:

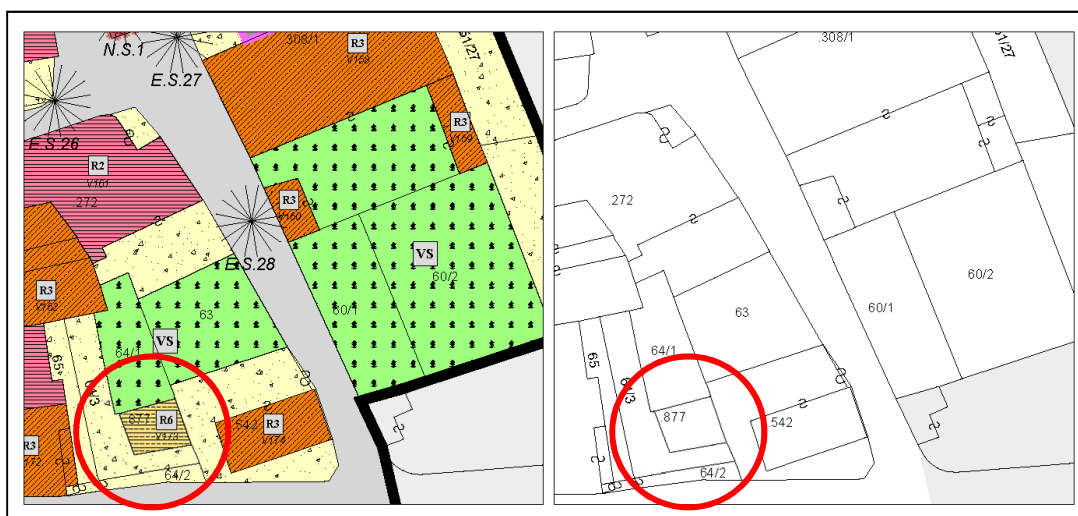
Vigolo Vattaro

Località:

Vigolo Vattaro

Categoria Piano:

R6



Estratto PRG – Scala 1:500

Estratto mappa – Scala 1:500



Comune di Altopiano della Vigolana
VIGOLO VATTARO

SCHEDATURA EDIFICI DEL CENTRO STORICO
SETTEMBRE 2020

Numero scheda : V173

P.ED. : 877

Data rilievo: 2017

Rilevatore: Arch. Fulvio Bertoluzza

Tipologia funzionale

N

A =	edificio prevalentemente residenziale
B =	edificio produttivo
C =	edificio speciale
D =	stalla
E =	baita
F =	malga
G =	chiesa
H =	rustico
I =	fontana
L =	legnaia
M =	municipio
N =	magazzino
O =	albergo
P =	cabina elettrica
Q =	edificio commerciale
R =	castello
S =	tettoia
T =	garage
U =	accesso

Tipologia
architettonica storica

0

0 =	Nessuna definizione
4 =	Bassa definizione
6 =	Media definizione
8 =	Alta definizione

Degrado

C

A =	Nulla
B =	Medio
C =	Elevato

Permanenza
caratteri formali

1

Volumetrici originali:	1
Costruttivo:	0
Complementari:	0
Decorativi:	0

Materiali utilizzati:

Copertura: tegola coppo
Edificio : rivestimento in legno
Spazi di pertinenza: cortile

Colore: marrone scuro

Tipologia: giardino

Sopraelevazione ai sensi Art. 105 L.P. 15: POSSIBILE

Epoca di costruzione

4

4 =	posteriore al 1939
6 =	tra il 1860 e il 1939
8 =	anteriore al 1860

Spazi di pertinenza

B

A =	alta qualità
B =	media qualità
C =	bassa qualità

Grado di utilizzo

B

A =	utilizzato
B =	sottoutilizzato
C =	in stato di abbandono

Vincoli legislativi

N

N = no
S = D.Lgs n°42 /04

<i>Permanenza caratteri formali</i>	1 +
<i>Tipologia architettonica storica</i>	0 +
<i>Epoca di costruzione</i>	4 =
Punteggio	5
Categoria Piano	R6



Comune di Altopiano della Vigolana
VIGOLO VATTARO

SCHEDATURA EDIFICI DEL CENTRO STORICO
SETTEMBRE 2020

Numero scheda : V174

P.ED. : 542

Comune Catastale:

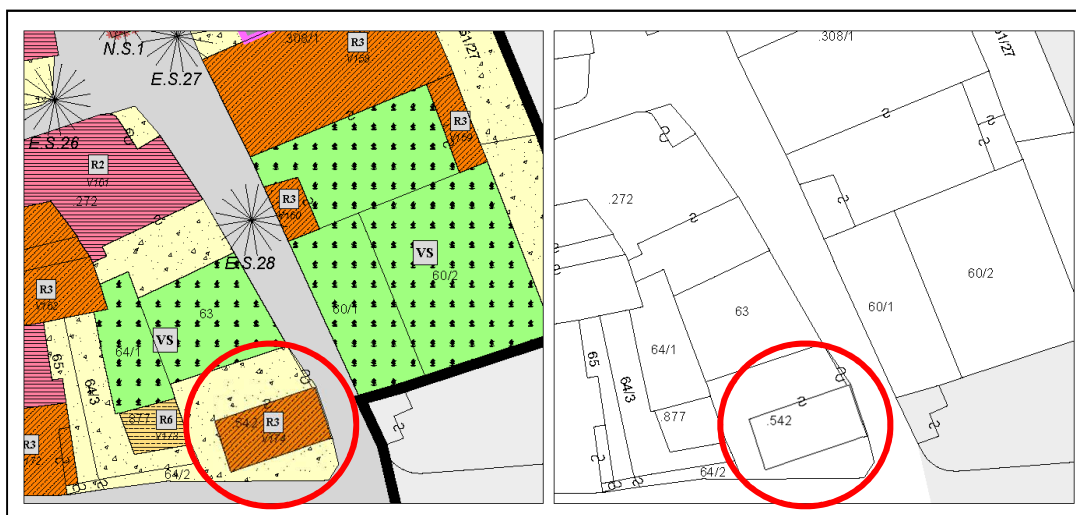
Vigolo Vattaro

Località:

Vigolo Vattaro

Categoria Piano:

R3



Estratto PRG – Scala 1:500

Estratto mappa – Scala 1:500

architettofulviobertoluzza

via s. Pietro, 10 – 38122 – Trento – studiobertoluzza@gmail.com



Comune di Altopiano della Vigolana
VIGOLO VATTARO

SCHEDATURA EDIFICI DEL CENTRO STORICO
SETTEMBRE 2020

Numero scheda : V174

P.ED. : 542

Data rilievo: 2017

Rilevatore: Arch. Fulvio Bertoluzza

Tipologia funzionale

A

A =	edificio prevalentemente residenziale
B =	edificio produttivo
C =	edificio speciale
D =	stalla
E =	baita
F =	malga
G =	chiesa
H =	rustico
I =	fontana
L =	legnaia
M =	municipio
N =	magazzino
O =	albergo
P =	cabina elettrica
Q =	edificio commerciale
R =	castello
S =	tettoia
T =	garage
U =	accesso

Tipologia
architettonica storica

4

0 =	Nessuna definizione
4 =	Bassa definizione
6 =	Media definizione
8 =	Alta definizione

Degrado

A

A =	Nulla
B =	Medio
C =	Elevato

Permanenza
caratteri formali

2

Volumetrici originali:	1
Costruttivo:	1
Complementari:	0
Decorativi:	0

Materiali utilizzati:

Copertura: tegola cemento
Edificio : intonaco
Spazi di pertinenza: cortile

Colore: grigio
Colore: beige chiaro
Tipologia: giardino

Sopraelevazione ai sensi Art. 105 L.P. 15: POSSIBILE

Epoca di costruzione

4

4 =	posteriore al 1939
6 =	tra il 1860 e il 1939
8 =	anteriore al 1860

Spazi di pertinenza

B

A =	alta qualità
B =	media qualità
C =	bassa qualità

Grado di utilizzo

B

A =	utilizzato
B =	sottoutilizzato
C =	in stato di abbandono

Vincoli legislativi

N

N =	no
S =	D.Lgs n°42 /04

Permanenza caratteri formali	2 +
Tipologia architettonica storica	4 +
Epoca di costruzione	4 =
Punteggio	10
Categoria Piano	R3



Comune di Altopiano della Vigolana
VIGOLO VATTARO

SCHEDATURA EDIFICI DEL CENTRO STORICO
SETTEMBRE 2020

Numero scheda : V175

P.ED. : 307

Comune Catastale:

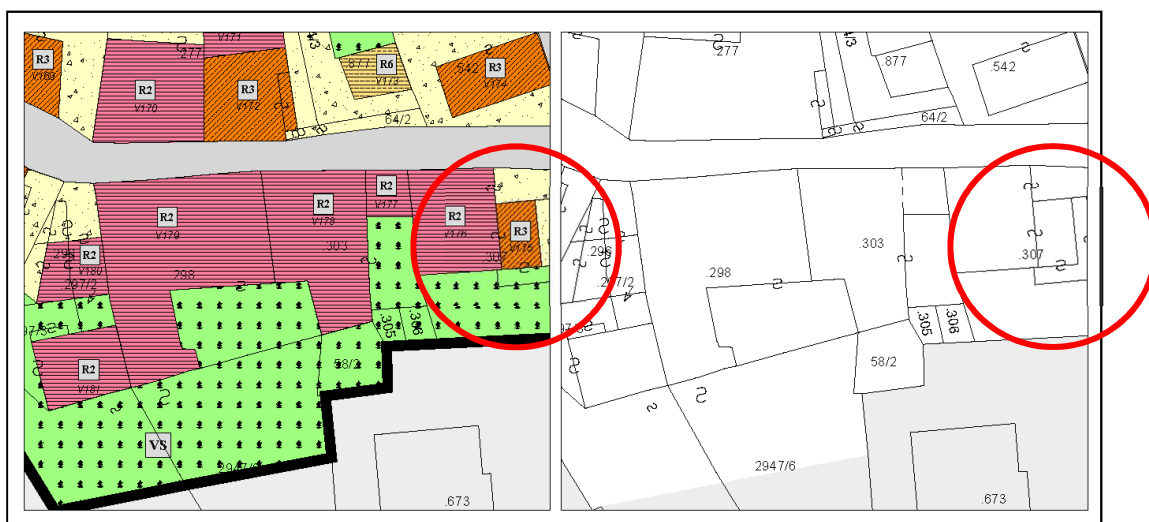
Vigolo Vattaro

Località:

Vigolo Vattaro

Categoria Piano:

R3



Estratto PRG – Scala 1:500

Estratto mappa – Scala 1:500



Comune di Altopiano della Vigolana
VIGOLO VATTARO

SCHEDATURA EDIFICI DEL CENTRO STORICO
SETTEMBRE 2020

Numero scheda : V175

P.ED. : 307

Data rilievo: 2017

Rilevatore: Arch. Fulvio Bertoluzza

Tipologia funzionale

A

A =	edificio prevalentemente residenziale
B =	edificio produttivo
C =	edificio speciale
D =	stalla
E =	baita
F =	malga
G =	chiesa
H =	rustico
I =	fontana
L =	legnaia
M =	municipio
N =	magazzino
O =	albergo
P =	cabina elettrica
Q =	edificio commerciale
R =	castello
S =	tettoia
T =	garage
U =	accesso

Tipologia
architettonica storica

4

0 =	Nessuna definizione
4 =	Bassa definizione
6 =	Media definizione
8 =	Alta definizione

Degrado

A

A =	Nulla
B =	Medio
C =	Elevato

Permanenza
caratteri formali

2

Volumetrici originali:	1
Costruttivo:	0
Complementari:	1
Decorativi:	0

Materiali utilizzati:

Copertura: tegola cotto

Colore: mattone

Edificio : intonaco

Colore: giallo

Spazi di pertinenza: cortile

Tipologia: pavimentato

Sopraelevazione ai sensi Art. 105 L.P. 15: POSSIBILE

Epoca di costruzione

4

4 =	posteriore al 1939
6 =	tra il 1860 e il 1939
8 =	anteriore al 1860

Spazi di pertinenza

B

A =	alta qualità
B =	media qualità
C =	bassa qualità

Grado di utilizzo

A

A =	utilizzato
B =	sottoutilizzato
C =	in stato di abbandono

Vincoli legislativi

N

N =	no
S =	D.Lgs n°42 /04

Permanenza caratteri formali	2 +
Tipologia architettonica storica	4 +
Epoca di costruzione	4 =
Punteggio	10
Categoria Piano	R3



Comune di Altopiano della Vigolana
VIGOLO VATTARO

SCHEDATURA EDIFICI DEL CENTRO STORICO
SETTEMBRE 2020

Numero scheda : V176

P.ED. : 307

Comune Catastale:

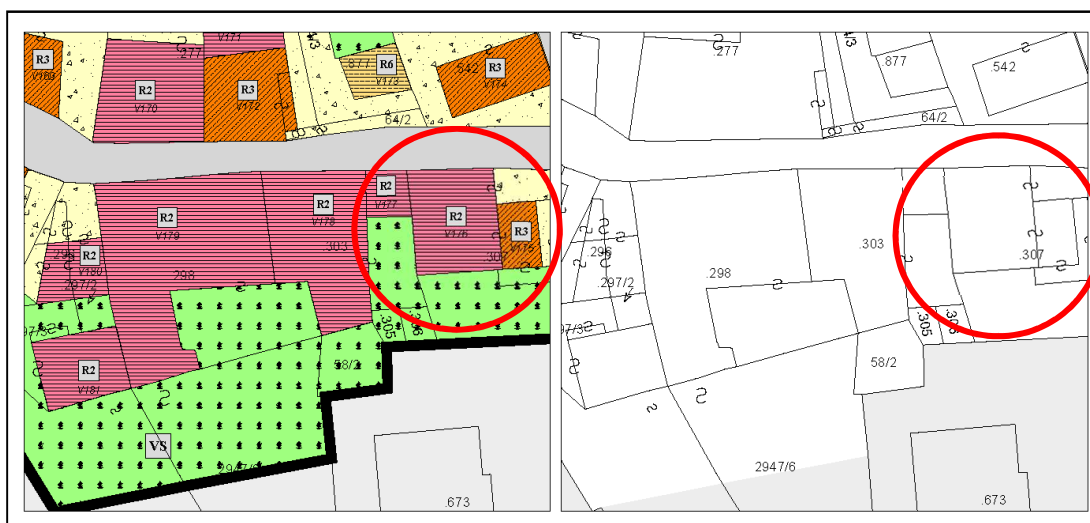
Vigolo Vattaro

Località:

Vigolo Vattaro

Categoria Piano:

R2



Estratto PRG – Scala 1:500

Estratto mappa – Scala 1:500



Comune di Altopiano della Vigolana
VIGOLO VATTARO

SCHEDATURA EDIFICI DEL CENTRO STORICO
SETTEMBRE 2020

Numero scheda : V176

P.ED. : 307

Data rilievo: 2017

Rilevatore: Arch. Fulvio Bertoluzza

Tipologia funzionale

A

A =	edificio prevalentemente residenziale
B =	edificio produttivo
C =	edificio speciale
D =	stalla
E =	baita
F =	malga
G =	chiesa
H =	rustico
I =	fontana
L =	legnaia
M =	municipio
N =	magazzino
O =	albergo
P =	cabina elettrica
Q =	edificio commerciale
R =	castello
S =	tettoia
T =	garage
U =	accesso

Tipologia
architettonica storica

6

0 =	Nessuna definizione
4 =	Bassa definizione
6 =	Media definizione
8 =	Alta definizione

Degrado

A

A =	Nulla
B =	Medio
C =	Elevato

Permanenza
caratteri formali

3

Volumetrici originali:	1
Costruttivo:	1
Complementari:	0
Decorativi:	1

Materiali utilizzati:

Copertura: tegola coppo
Edificio : intonaco

Colore: mattone
Colore: giallo ocra

Sopraelevazione ai sensi Art. 105 L.P. 15: POSSIBILE

MANTENERE CORNICI IN PIETRA

Epoca di costruzione

6

4 =	posteriore al 1939
6 =	tra il 1860 e il 1939
8 =	anteriore al 1860

Spazi di pertinenza

B

A =	alta qualità
B =	media qualità
C =	bassa qualità

Grado di utilizzo

A

A =	utilizzato
B =	sottoutilizzato
C =	in stato di abbandono

Vincoli legislativi

N

N =	no
S =	D.Lgs n°42 /04

<i>Permanenza caratteri formali</i>	3 +
<i>Tipologia architettonica storica</i>	6 +
<i>Epoca di costruzione</i>	6 =
Punteggio	15
Categoria Piano	R2



Comune di Altopiano della Vigolana
VIGOLO VATTARO

SCHEDATURA EDIFICI DEL CENTRO STORICO
SETTEMBRE 2020

Numero scheda : V177

P.ED. : 303

Data rilievo: 2017

Rilevatore: Arch. Fulvio Bertoluzza

Tipologia funzionale

A

A =	edificio prevalentemente residenziale
B =	edificio produttivo
C =	edificio speciale
D =	stalla
E =	baita
F =	malga
G =	chiesa
H =	rustico
I =	fontana
L =	legnaia
M =	municipio
N =	magazzino
O =	albergo
P =	cabina elettrica
Q =	edificio commerciale
R =	castello
S =	tettoia
T =	garage
U =	accesso

Tipologia
architettonica storica

6

0 =	Nessuna definizione
4 =	Bassa definizione
6 =	Media definizione
8 =	Alta definizione

Degrado

A

A =	Nulla
B =	Medio
C =	Elevato

Permanenza
caratteri formali

3

Volumetrici originali:	1
Costruttivo:	1
Complementari:	0
Decorativi:	1

Materiali utilizzati:

Copertura: tegola coppo

Colore: mattone

Edificio : intonaco

Colore: rosso

Spazi di pertinenza: cortile interno

Tipologia: pavimentato

Sopraelevazione ai sensi Art. 105 L.P. 15: POSSIBILE

Epoca di costruzione

6

4 =	posteriore al 1939
6 =	tra il 1860 e il 1939
8 =	anteriore al 1860

Spazi di pertinenza

B

A =	alta qualità
B =	media qualità
C =	bassa qualità

Grado di utilizzo

A

A =	utilizzato
B =	sottoutilizzato
C =	in stato di abbandono

Vincoli legislativi

N

N =	no
S =	D.Lgs n°42 /04

Permanenza caratteri formali	3 +
Tipologia architettonica storica	6 +
Epoca di costruzione	6 =
Punteggio	15
Categoria Piano	R2



Comune di Altopiano della Vigolana
VIGOLO VATTARO

SCHEDATURA EDIFICI DEL CENTRO STORICO
SETTEMBRE 2020

Numero scheda : V178

P.ED. : 303

Comune Catastale:

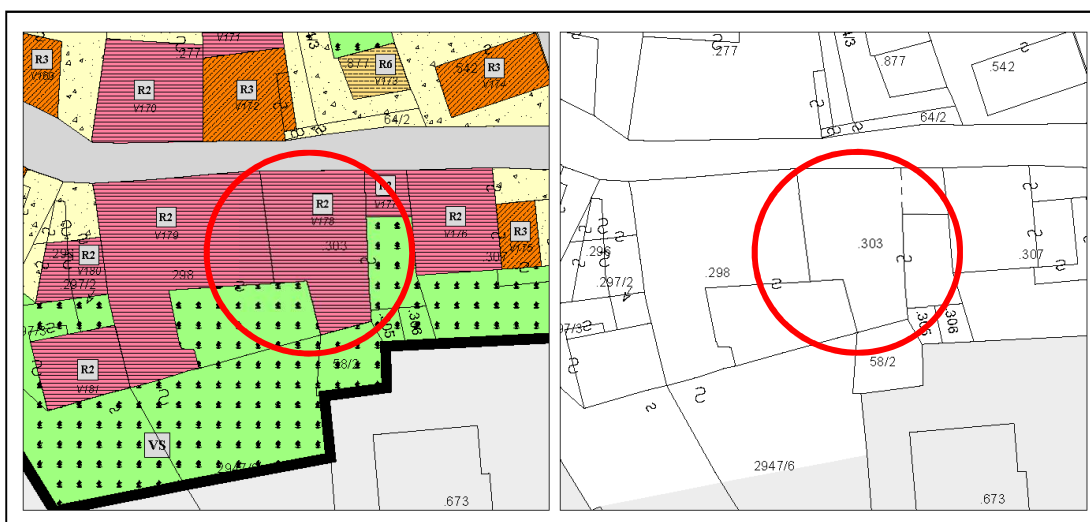
Vigolo Vattaro

Località:

Vigolo Vattaro

Categoria Piano:

R2



Estratto PRG – Scala 1:500

Estratto mappa – Scala 1:500



Comune di Altopiano della Vigolana
VIGOLO VATTARO

SCHEDATURA EDIFICI DEL CENTRO STORICO
SETTEMBRE 2020

Numero scheda : V178

P.ED. : 303

Data rilievo: 2017

Rilevatore: Arch. Fulvio Bertoluzza

Tipologia funzionale

A

A =	edificio prevalentemente residenziale
B =	edificio produttivo
C =	edificio speciale
D =	stalla
E =	baita
F =	malga
G =	chiesa
H =	rustico
I =	fontana
L =	legnaia
M =	municipio
N =	magazzino
O =	albergo
P =	cabina elettrica
Q =	edificio commerciale
R =	castello
S =	tettoia
T =	garage
U =	accesso

Tipologia
architettonica storica

6

0 =	Nessuna definizione
4 =	Bassa definizione
6 =	Media definizione
8 =	Alta definizione

Degrado

A

A =	Nulla
B =	Medio
C =	Elevato

Permanenza
caratteri formali

2

Volumetrici originali:	1
Costruttivo:	1
Complementari:	0
Decorativi:	0

Materiali utilizzati:

Copertura: tegola cotto
Edificio : intonaco

Colore: mattone
Colore: giallo

Sopraelevazione ai sensi Art. 105 L.P. 15: POSSIBILE

Epoca di costruzione

6

4 =	posteriore al 1939
6 =	tra il 1860 e il 1939
8 =	anteriore al 1860

Spazi di pertinenza

C

A =	alta qualità
B =	media qualità
C =	bassa qualità

Grado di utilizzo

A

A =	utilizzato
B =	sottoutilizzato
C =	in stato di abbandono

Vincoli legislativi

N

N =	no
S =	D.Lgs n°42 /04

<i>Permanenza caratteri formali</i>	2 +
<i>Tipologia architettonica storica</i>	6 +
<i>Epoca di costruzione</i>	6 =
Punteggio	14
Categoria Piano	R2



Comune di Altopiano della Vigolana
VIGOLO VATTARO

SCHEDATURA EDIFICI DEL CENTRO STORICO
SETTEMBRE 2020

Numero scheda : V179

P.ED. : 298

Comune Catastale:

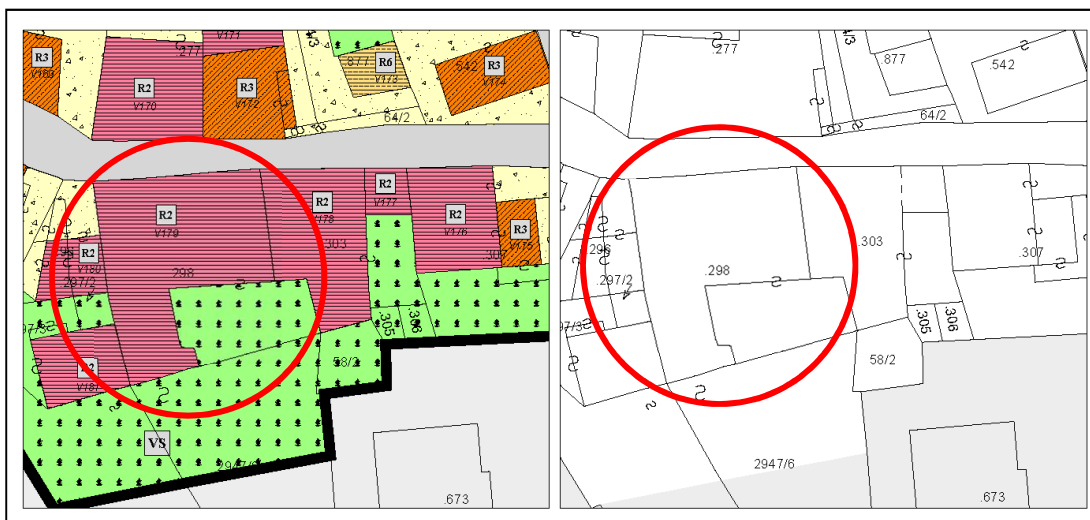
Vigolo Vattaro

Località:

Vigolo Vattaro

Categoria Piano:

R2



Estratto PRG – Scala 1:500

Estratto mappa – Scala 1:500

architettofulviobertoluzza

via s. Pietro, 10 – 38122 – Trento – studiobertoluzza@gmail.com



Comune di Altopiano della Vigolana
VIGOLO VATTARO

SCHEDATURA EDIFICI DEL CENTRO STORICO
SETTEMBRE 2020

Numero scheda : V179

P.ED. : 298

Data rilievo: 2017

Rilevatore: Arch. Fulvio Bertoluzza

Tipologia funzionale

A

- A = edificio prevalentemente residenziale
B = edificio produttivo
C = edificio speciale
D = stalla
E = baita
F = malga
G = chiesa
H = rustico
I = fontana
L = legnaia
M = municipio
N = magazzino
O = albergo
P = cabina elettrica
Q = edificio commerciale
R = castello
S = tettoia
T = garage
U = accesso

Tipologia
architettonica storica

6

- 0 = Nessuna definizione
4 = Bassa definizione
6 = Media definizione
8 = Alta definizione

Degrado

B

- A = Nullo
B = Medio
C = Elevato

Permanenza
caratteri formali

3

- Volumetrici originali: 1
Costruttivo: 1
Complementari: 1
Decorativi: 0

Materiali utilizzati:

Copertura: tegola coppo
Edificio : intonaco

Colore: marrone scuro
Colore: bianco - grigio

Sopraelevazione ai sensi Art. 105 L.P. 15: POSSIBILE

Epoca di costruzione

6

- 4 = posteriore al 1939
6 = tra il 1860 e il 1939
8 = anteriore al 1860

Spazi di pertinenza

B

- A = alta qualità
B = media qualità
C = bassa qualità

Grado di utilizzo

B

- A = utilizzato
B = sottoutilizzato
C = in stato di abbandono

Vincoli legislativi

N

- N = no
S = D.Lgs n°42 /04

Permanenza caratteri formali 3 +
Tipologia architettonica storica 6 +
Epoca di costruzione 6 =
Punteggio 15
Categoria Piano R2



Comune di Altopiano della Vigolana
VIGOLO VATTARO

SCHEDATURA EDIFICI DEL CENTRO STORICO
SETTEMBRE 2020

Numero scheda : V180

P.ED. : 296

Comune Catastale:

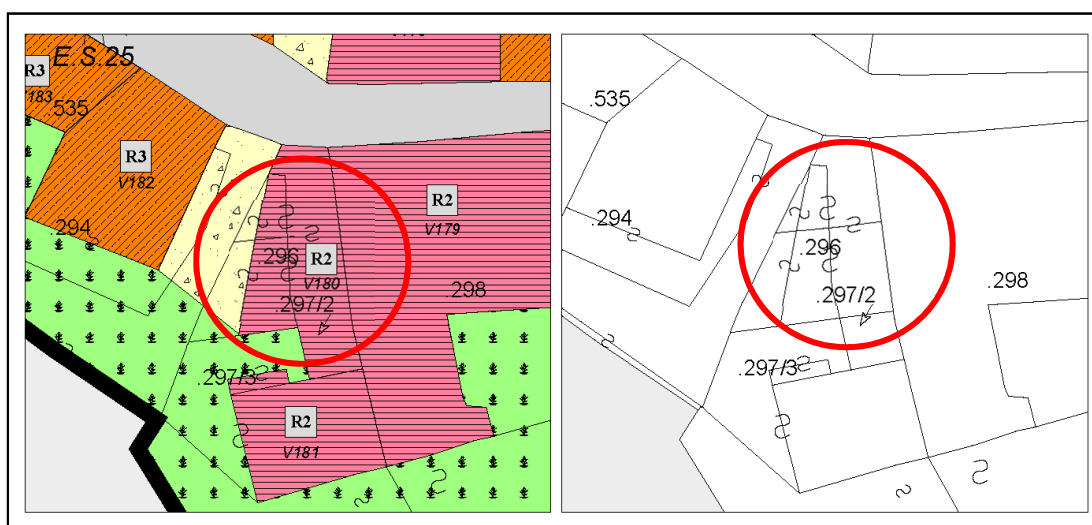
Vigolo Vattaro

Località:

Vigolo Vattaro

Categoria Piano:

R2



Estratto PRG – Scala 1:500

Estratto mappa – Scala 1:500

architettofulviobertoluzza

via s. Pietro, 10 – 38122 - Trento - studiobertoluzza@gmail.com



Comune di Altopiano della Vigolana
VIGOLO VATTARO

SCHEDATURA EDIFICI DEL CENTRO STORICO
SETTEMBRE 2020

Numero scheda : V180

P.ED. : 296

Data rilievo: 2017

Rilevatore: Arch. Fulvio Bertoluzza

Tipologia funzionale

A

A =	edificio prevalentemente residenziale
B =	edificio produttivo
C =	edificio speciale
D =	stalla
E =	baita
F =	malga
G =	chiesa
H =	rustico
I =	fontana
L =	legnaia
M =	municipio
N =	magazzino
O =	albergo
P =	cabina elettrica
Q =	edificio commerciale
R =	castello
S =	tettoia
T =	garage
U =	accesso

Tipologia
architettonica storica

6

0 =	Nessuna definizione
4 =	Bassa definizione
6 =	Media definizione
8 =	Alta definizione

Degrado

C

A =	Nulla
B =	Medio
C =	Elevato

Permanenza
caratteri formali

3

Volumetrici originali:	1
Costruttivo:	1
Complementari:	0
Decorativi:	1

Materiali utilizzati:

Copertura: tegola coppo
Edificio : intonaco

Colore: marrone scuro
Colore: beige

Sopraelevazione ai sensi Art. 105 L.P. 15: POSSIBILE

Epoca di costruzione

6

4 =	posteriore al 1939
6 =	tra il 1860 e il 1939
8 =	anteriore al 1860

Spazi di pertinenza

B

A =	alta qualità
B =	media qualità
C =	bassa qualità

Grado di utilizzo

C

A =	utilizzato
B =	sottoutilizzato
C =	in stato di abbandono

Vincoli legislativi

N

N =	no
S =	D.Lgs n°42 /04

<i>Permanenza caratteri formali</i>	3 +
<i>Tipologia architettonica storica</i>	6 +
<i>Epoca di costruzione</i>	6 =
Punteggio	15
Categoria Piano	R2



Comune di Altopiano della Vigolana
VIGOLO VATTARO

SCHEDATURA EDIFICI DEL CENTRO STORICO
SETTEMBRE 2020

Numero scheda : V181

P.ED. : 297/3

Comune Catastale:

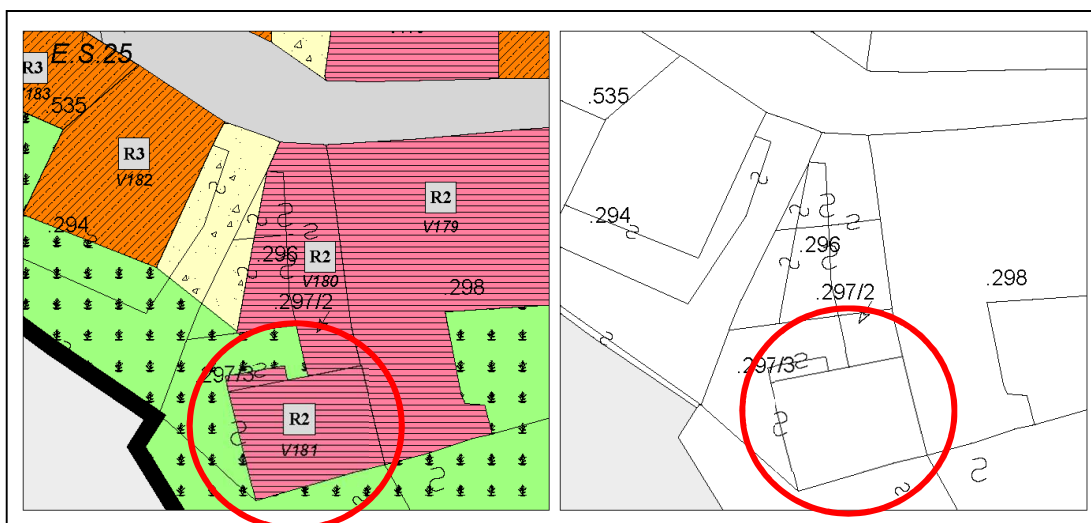
Vigolo Vattaro

Località:

Vigolo Vattaro

Categoria Piano:

R2



Estratto PRG – Scala 1:500

Estratto mappa – Scala 1:500



Comune di Altopiano della Vigolana
VIGOLO VATTARO

SCHEDATURA EDIFICI DEL CENTRO STORICO
SETTEMBRE 2020

Numero scheda : V181

P.ED. : 297/3

Data rilievo: 2017

Rilevatore: Arch. Fulvio Bertoluzza

Tipologia funzionale

A

A =	edificio prevalentemente residenziale
B =	edificio produttivo
C =	edificio speciale
D =	stalla
E =	baita
F =	malga
G =	chiesa
H =	rustico
I =	fontana
L =	legnaia
M =	municipio
N =	magazzino
O =	albergo
P =	cabina elettrica
Q =	edificio commerciale
R =	castello
S =	tettoia
T =	garage
U =	accesso

Tipologia
architettonica storica

6

0 =	Nessuna definizione
4 =	Bassa definizione
6 =	Media definizione
8 =	Alta definizione

Degrado

B

A =	Nulla
B =	Medio
C =	Elevato

Permanenza
caratteri formali

2

Volumetrici originali:	1
Costruttivo:	1
Complementari:	0
Decorativi:	0

Materiali utilizzati:

Copertura: tegola cemeto	Colore: grigio
Edificio : intonaco	Colore: bianco
Spazi di pertinenza: cortile interno	Tipologia: pavimentato

Sopraelevazione ai sensi Art. 105 L.P. 15: POSSIBILE

Epoca di costruzione

6

4 =	posteriore al 1939
6 =	tra il 1860 e il 1939
8 =	anteriore al 1860

Spazi di pertinenza

B

A =	alta qualità
B =	media qualità
C =	bassa qualità

Grado di utilizzo

A

A =	utilizzato
B =	sottoutilizzato
C =	in stato di abbandono

Vincoli legislativi

N

N =	no
S =	D.Lgs n°42 /04

Permanenza caratteri formali	2 +
Tipologia architettonica storica	6 +
Epoca di costruzione	6 =
Punteggio	14
Categoria Piano	R2



Comune di Altopiano della Vigolana
VIGOLO VATTARO

SCHEDATURA EDIFICI DEL CENTRO STORICO
SETTEMBRE 2020

Numero scheda : V182

P.ED. : 294

Comune Catastale:

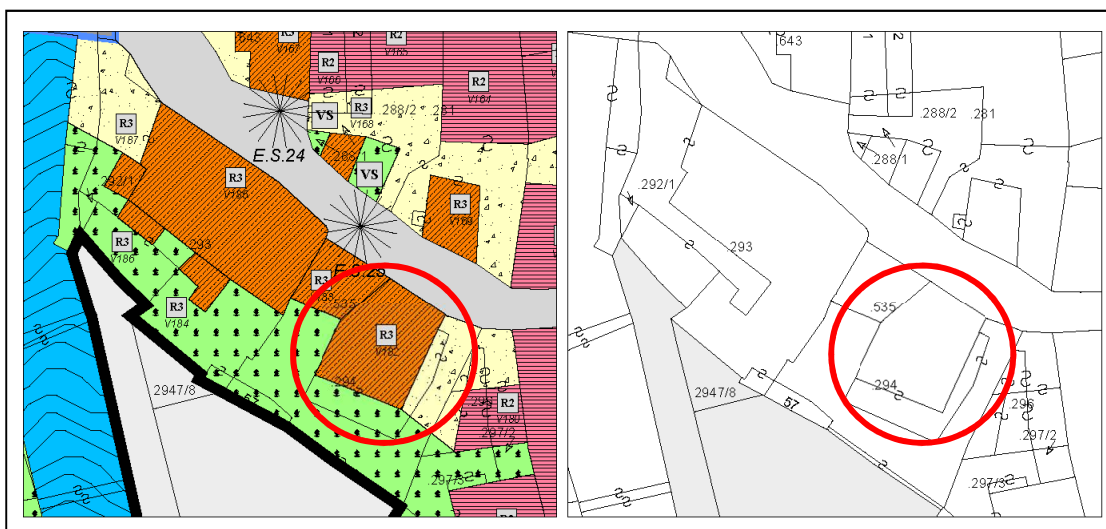
Vigolo Vattaro

Località:

Vigolo Vattaro

Categoria Piano:

R3



Estratto PRG – Scala 1:500

Estratto mappa – Scala 1:500

architettofulviobertoluzza

via s. Pietro, 10 – 38122 - Trento - studiobertoluzza@gmail.com



Comune di Altopiano della Vigolana
VIGOLO VATTARO

SCHEDATURA EDIFICI DEL CENTRO STORICO
SETTEMBRE 2020

Numero scheda : V182

P.ED. : 294

Data rilievo: 2017

Rilevatore: Arch. Fulvio Bertoluzza

Tipologia funzionale

A

A =	edificio prevalentemente residenziale
B =	edificio produttivo
C =	edificio speciale
D =	stalla
E =	baita
F =	malga
G =	chiesa
H =	rustico
I =	fontana
L =	legnaia
M =	municipio
N =	magazzino
O =	albergo
P =	cabina elettrica
Q =	edificio commerciale
R =	castello
S =	tettoia
T =	garage
U =	accesso

Tipologia
architettonica storica

4

0 =	Nessuna definizione
4 =	Bassa definizione
6 =	Media definizione
8 =	Alta definizione

Degrado

A

A =	Nulla
B =	Medio
C =	Elevato

Permanenza
caratteri formali

1

Volumetrici originali:	1
Costruttivo:	0
Complementari:	0
Decorativi:	0

Materiali utilizzati:

Copertura: tegola coppo

Colore: mattone

Edificio : intonaco

Colore: bianco

Spazi di pertinenza: cortile interno

Tipologia: pavimentato

Sopraelevazione ai sensi Art. 105 L.P. 15: POSSIBILE

Epoca di costruzione

4

4 =	posteriore al 1939
6 =	tra il 1860 e il 1939
8 =	anteriore al 1860

Spazi di pertinenza

B

A =	alta qualità
B =	media qualità
C =	bassa qualità

Grado di utilizzo

B

A =	utilizzato
B =	sottoutilizzato
C =	in stato di abbandono

Vincoli legislativi

N

N =	no
S =	D.Lgs n°42 /04

Permanenza caratteri formali	1 +
Tipologia architettonica storica	4 +
Epoca di costruzione	4 =
Punteggio	9
Categoria Piano	R3



Comune di Altopiano della Vigolana
VIGOLO VATTARO

SCHEDATURA EDIFICI DEL CENTRO STORICO
SETTEMBRE 2020

Numero scheda : V183

P.ED. : 535

Comune Catastale:

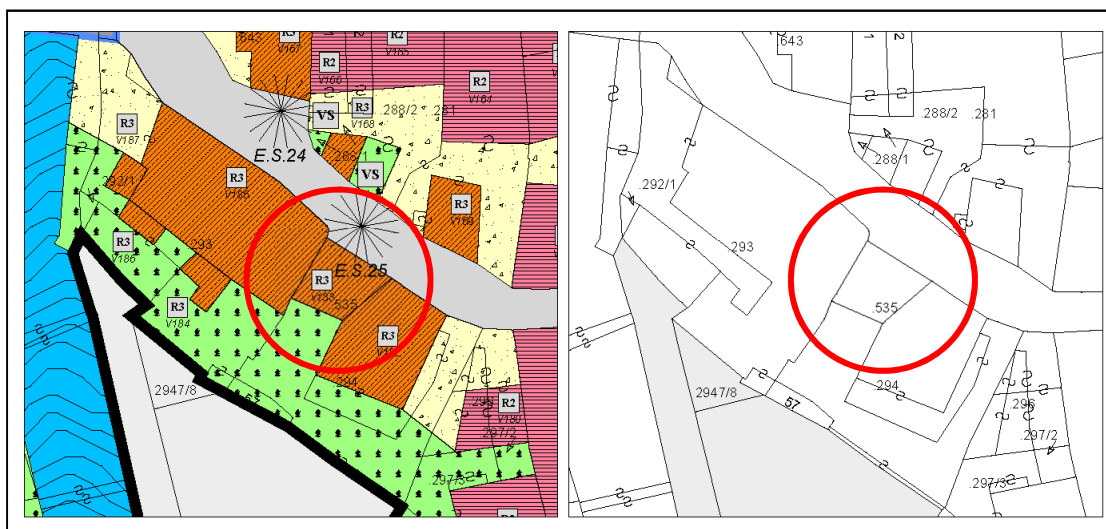
Vigolo Vattaro

Località:

Vigolo Vattaro

Categoria Piano:

R3



Estratto PRG – Scala 1:500

Estratto mappa – Scala 1:500

architettofulviobertoluzza

via s. Pietro, 10 – 38122 – Trento – studiobertoluzza@gmail.com



Comune di Altopiano della Vigolana
VIGOLO VATTARO

SCHEDATURA EDIFICI DEL CENTRO STORICO
SETTEMBRE 2020

Numero scheda : V183

P.ED. : 535

Data rilievo: 2017

Rilevatore: Arch. Fulvio Bertoluzza

Tipologia funzionale

A

A =	edificio prevalentemente residenziale
B =	edificio produttivo
C =	edificio speciale
D =	stalla
E =	baita
F =	malga
G =	chiesa
H =	rustico
I =	fontana
L =	legnaia
M =	municipio
N =	magazzino
O =	albergo
P =	cabina elettrica
Q =	edificio commerciale
R =	castello
S =	tettoia
T =	garage
U =	accesso

Tipologia
architettonica storica

4

0 =	Nessuna definizione
4 =	Bassa definizione
6 =	Media definizione
8 =	Alta definizione

Degrado

B

A =	Nulla
B =	Medio
C =	Elevato

Permanenza
caratteri formali

1

Volumetrici originali:	1
Costruttivo:	0
Complementari:	0
Decorativi:	0

Materiali utilizzati:

Copertura: tegola coppo
Edificio : intonaco

Colore: mattone
Colore: beige

Sopraelevazione ai sensi Art. 105 L.P. 15: POSSIBILE

Epoca di costruzione

4

4 =	posteriore al 1939
6 =	tra il 1860 e il 1939
8 =	anteriore al 1860

Spazi di pertinenza

B

A =	alta qualità
B =	media qualità
C =	bassa qualità

Grado di utilizzo

A

A =	utilizzato
B =	sottoutilizzato
C =	in stato di abbandono

Vincoli legislativi

N

N =	no
S =	D.Lgs n°42 /04

Permanenza caratteri formali	1 +
Tipologia architettonica storica	4 +
Epoca di costruzione	4 =
Punteggio	9
Categoria Piano	R3



Comune di Altopiano della Vigolana
VIGOLO VATTARO

SCHEDATURA EDIFICI DEL CENTRO STORICO
SETTEMBRE 2020

Numero scheda : V184

P.ED. : 293

Comune Catastale:

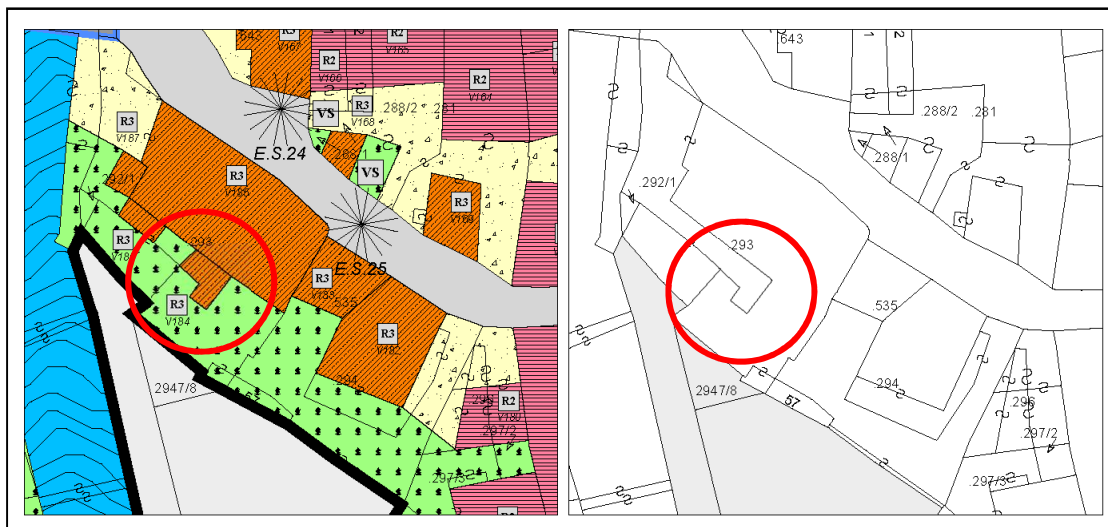
Vigolo Vattaro

Località:

Vigolo Vattaro

Categoria Piano:

R3



Estratto PRG – Scala 1:500

Estratto mappa – Scala 1:500

architettofulviobertoluzza

via s. Pietro, 10 – 38122 - Trento - studiobertoluzza@gmail.com



Comune di Altopiano della Vigolana
VIGOLO VATTARO

SCHEDATURA EDIFICI DEL CENTRO STORICO
SETTEMBRE 2020

Numero scheda : V184

P.ED. : 293

Data rilievo: 2017

Rilevatore: Arch. Fulvio Bertoluzza

Tipologia funzionale

A

A =	edificio prevalentemente residenziale
B =	edificio produttivo
C =	edificio speciale
D =	stalla
E =	baita
F =	malga
G =	chiesa
H =	rustico
I =	fontana
L =	legnaia
M =	municipio
N =	magazzino
O =	albergo
P =	cabina elettrica
Q =	edificio commerciale
R =	castello
S =	tettoia
T =	garage
U =	accesso

Tipologia
architettonica storica

4

0 =	Nessuna definizione
4 =	Bassa definizione
6 =	Media definizione
8 =	Alta definizione

Degrado

A

A =	Nulla
B =	Medio
C =	Elevato

Permanenza
caratteri formali

1

Volumetrici originali:	1
Costruttivo:	0
Complementari:	0
Decorativi:	0

Materiali utilizzati:

Copertura: piana
Edificio : intonaco

Colore: materiale ceramico
Colore: grigio

Sopraelevazione ai sensi Art. 105 L.P. 15: POSSIBILE

Epoca di costruzione

4

4 =	posteriore al 1939
6 =	tra il 1860 e il 1939
8 =	anteriore al 1860

Spazi di pertinenza

B

A =	alta qualità
B =	media qualità
C =	bassa qualità

Grado di utilizzo

B

A =	utilizzato
B =	sottoutilizzato
C =	in stato di abbandono

Vincoli legislativi

N

N =	no
S =	D.Lgs n°42 /04

Permanenza caratteri formali	1 +
Tipologia architettonica storica	4 +
Epoca di costruzione	4 =
Punteggio	9
Categoria Piano	R3



Comune di Altopiano della Vigolana
VIGOLO VATTARO

Numero scheda : V185

SCHEDATURA EDIFICI DEL CENTRO STORICO
SETTEMBRE 2020

P.ED. : 293

Comune Catastale:

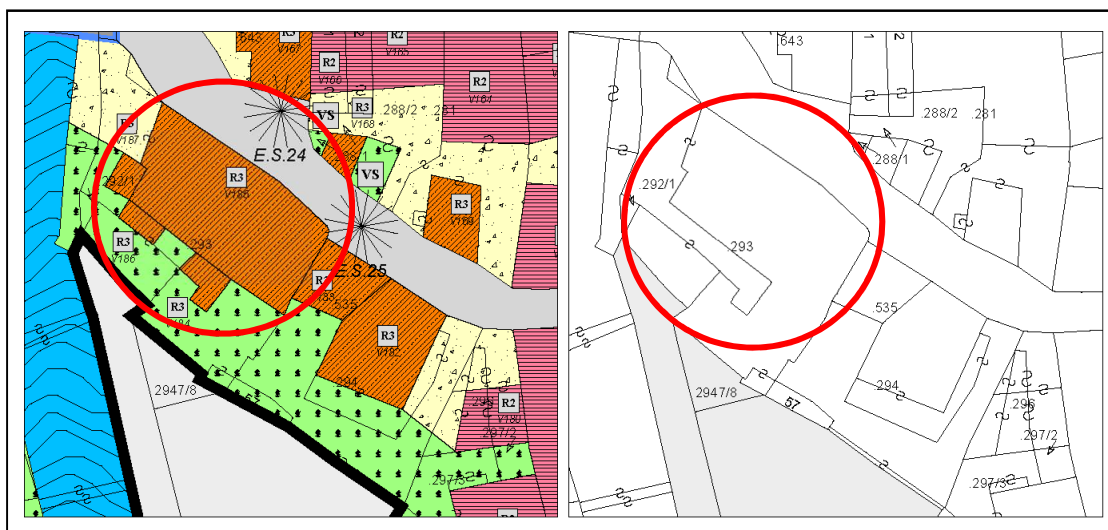
Vigolo Vattaro

Località:

Vigolo Vattaro

Categoria Piano:

R3



Estratto PRG – Scala 1:500

Estratto mappa – Scala 1:500

architettofulviobertoluzza

via s. Pietro, 10 – 38122 - Trento - studiobertoluzza@gmail.com



Comune di Altopiano della Vigolana
VIGOLO VATTARO

SCHEDATURA EDIFICI DEL CENTRO STORICO
SETTEMBRE 2020

Numero scheda : V185

P.ED. : 293

Data rilievo: 2017

Rilevatore: Arch. Fulvio Bertoluzza

Tipologia funzionale

A

A =	edificio prevalentemente residenziale
B =	edificio produttivo
C =	edificio speciale
D =	stalla
E =	baita
F =	malga
G =	chiesa
H =	rustico
I =	fontana
L =	legnaia
M =	municipio
N =	magazzino
O =	albergo
P =	cabina elettrica
Q =	edificio commerciale
R =	castello
S =	tettoia
T =	garage
U =	accesso

Tipologia
architettonica storica

4

0 =	Nessuna definizione
4 =	Bassa definizione
6 =	Media definizione
8 =	Alta definizione

Degrado

A

A =	Nulla
B =	Medio
C =	Elevato

Permanenza
caratteri formali

2

Volumetrici originali:	1
Costruttivo:	1
Complementari:	0
Decorativi:	0

Materiali utilizzati:

Copertura: tegola marsigliese
Edificio : intonaco
Spazi di pertinenza: cortile

Colore: marrone scuro
Colore: rosa
Tipologia: pavimentato

Sopraelevazione ai sensi Art. 105 L.P. 15: POSSIBILE

Epoca di costruzione

4

4 =	posteriore al 1939
6 =	tra il 1860 e il 1939
8 =	anteriore al 1860

Spazi di pertinenza

B

A =	alta qualità
B =	media qualità
C =	bassa qualità

Grado di utilizzo

A

A =	utilizzato
B =	sottoutilizzato
C =	in stato di abbandono

Vincoli legislativi

N

N = no
S = D.Lgs n°42 /04

Permanenza caratteri formali	2 +
Tipologia architettonica storica	4 +
Epoca di costruzione	4 =
Punteggio	10
Categoria Piano	R3



Comune di Altopiano della Vigolana
VIGOLO VATTARO

Numero scheda : V186

SCHEDATURA EDIFICI DEL CENTRO STORICO
SETTEMBRE 2020

P.ED. : 293

Comune Catastale:

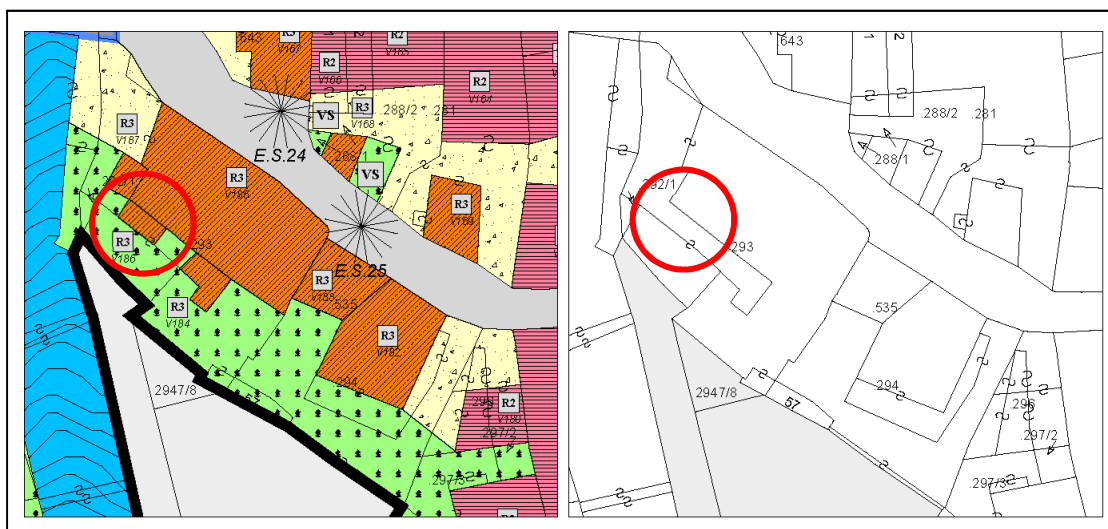
Vigolo Vattaro

Località:

Vigolo Vattaro

Categoria Piano:

R3



Estratto PRG – Scala 1:500

Estratto mappa – Scala 1:500

architettofulviobertoluzza

via s. Pietro, 10 - 38122 - Trento - studiobertoluzza@gmail.com



Comune di Altopiano della Vigolana
VIGOLO VATTARO

SCHEDATURA EDIFICI DEL CENTRO STORICO
SETTEMBRE 2020

Numero scheda : V186

P.ED. : 293

Data rilievo: 2017

Rilevatore: Arch. Fulvio Bertoluzza

Tipologia funzionale

A

A =	edificio prevalentemente residenziale
B =	edificio produttivo
C =	edificio speciale
D =	stalla
E =	baita
F =	malga
G =	chiesa
H =	rustico
I =	fontana
L =	legnaia
M =	municipio
N =	magazzino
O =	albergo
P =	cabina elettrica
Q =	edificio commerciale
R =	castello
S =	tettoia
T =	garage
U =	accesso

Tipologia
architettonica storica

4

0 =	Nessuna definizione
4 =	Bassa definizione
6 =	Media definizione
8 =	Alta definizione

Degrado

A

A =	Nulla
B =	Medio
C =	Elevato

Permanenza
caratteri formali

1

Volumetrici originali:	1
Costruttivo:	0
Complementari:	0
Decorativi:	0

Materiali utilizzati:

Copertura: piana
Edificio : intonaco

Colore: materiale ceramico
Colore: rosa

Sopraelevazione ai sensi Art. 105 L.P. 15: POSSIBILE

Epoca di costruzione

4

4 =	posteriore al 1939
6 =	tra il 1860 e il 1939
8 =	anteriore al 1860

Spazi di pertinenza

C

A =	alta qualità
B =	media qualità
C =	bassa qualità

Grado di utilizzo

A

A =	utilizzato
B =	sottoutilizzato
C =	in stato di abbandono

Vincoli legislativi

N

N =	no
S =	D.Lgs n°42 /04

<i>Permanenza caratteri formali</i>	1 +
<i>Tipologia architettonica storica</i>	4 +
<i>Epoca di costruzione</i>	4 =
Punteggio	9
Categoria Piano	R3



Comune di Altopiano della Vigolana
VIGOLO VATTARO

SCHEDATURA EDIFICI DEL CENTRO STORICO
SETTEMBRE 2020

Numero scheda : V187

P.ED. : 292/1

Comune Catastale:

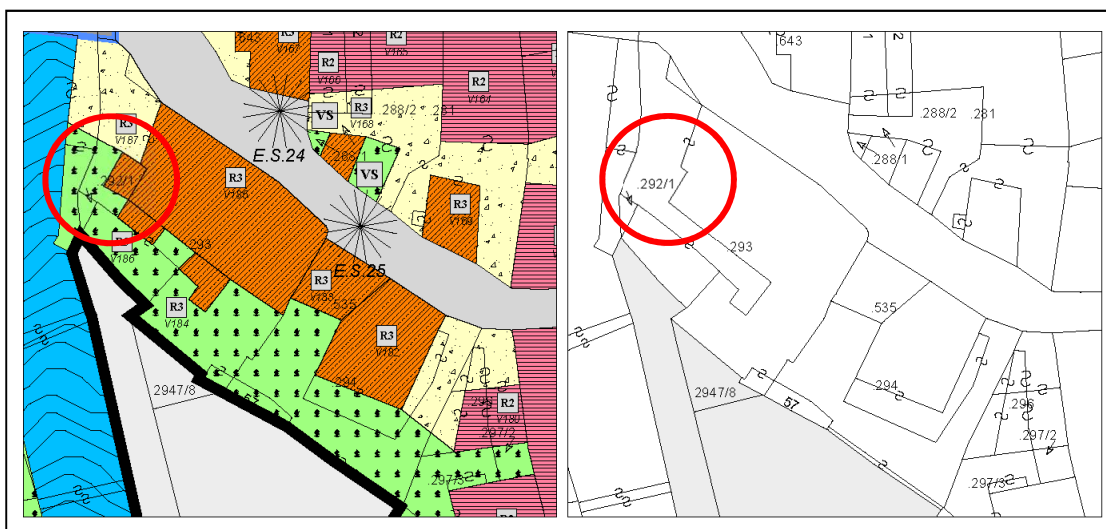
Vigolo Vattaro

Località:

Vigolo Vattaro

Categoria Piano:

R3



Estratto PRG – Scala 1:500

Estratto mappa – Scala 1:500

architettofulviobertoluzza

via s. Pietro, 10 – 38122 – Trento – studiobertoluzza@gmail.com



Comune di Altopiano della Vigolana
VIGOLO VATTARO

SCHEDATURA EDIFICI DEL CENTRO STORICO
SETTEMBRE 2020

Numero scheda : V187

P.ED. : 292/1

Data rilievo: 2017

Rilevatore: Arch. Fulvio Bertoluzza

Tipologia funzionale

T

A =	edificio prevalentemente residenziale
B =	edificio produttivo
C =	edificio speciale
D =	stalla
E =	baita
F =	malga
G =	chiesa
H =	rustico
I =	fontana
L =	legnaia
M =	municipio
N =	magazzino
O =	albergo
P =	cabina elettrica
Q =	edificio commerciale
R =	castello
S =	tettoia
T =	garage
U =	accesso

Tipologia
architettonica storica

4

0 =	Nessuna definizione
4 =	Bassa definizione
6 =	Media definizione
8 =	Alta definizione

Degrado

C

A =	Nulla
B =	Medio
C =	Elevato

Permanenza
caratteri formali

1

Volumetrici originali:	1
Costruttivo:	0
Complementari:	0
Decorativi:	0

Materiali utilizzati:

Copertura: piana

Edificio : intonaco

Spazi di pertinenza: cortile

Colore: materiale ceramico

Colore: grigio

Tipologia: pavimentato

Sopraelevazione ai sensi Art. 105 L.P. 15: POSSIBILE

Epoca di costruzione

4

4 =	posteriore al 1939
6 =	tra il 1860 e il 1939
8 =	anteriore al 1860

Spazi di pertinenza

B

A =	alta qualità
B =	media qualità
C =	bassa qualità

Grado di utilizzo

A

A =	utilizzato
B =	sottoutilizzato
C =	in stato di abbandono

Vincoli legislativi

N

N =	no
S =	D.Lgs n°42 /04

<i>Permanenza caratteri formali</i>	1 +
<i>Tipologia architettonica storica</i>	4 +
<i>Epoca di costruzione</i>	4 =
Punteggio	9
Categoria Piano	R3



Comune di Altopiano della Vigolana
VIGOLO VATTARO

Numero scheda : V188

SCHEDATURA EDIFICI DEL CENTRO STORICO
SETTEMBRE 2020

P.ED. : 253

Comune Catastale:

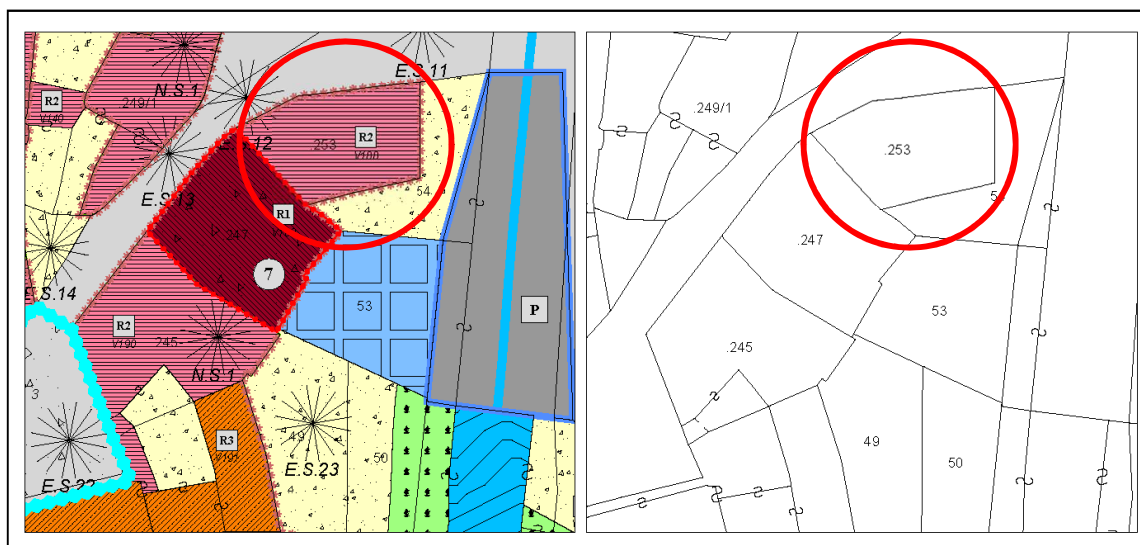
Vigolo Vattaro

Località:

Vigolo Vattaro

Categoria Piano:

R2



Estratto PRG – Scala 1:500

Estratto mappa – Scala 1:500



Comune di Altopiano della Vigolana
VIGOLO VATTARO

SCHEDATURA EDIFICI DEL CENTRO STORICO
SETTEMBRE 2020

Numero scheda : V188

P.ED. : 253

Data rilievo: 2017

Rilevatore: Arch. Fulvio Bertoluzza

Tipologia funzionale

A

A =	edificio prevalentemente residenziale
B =	edificio produttivo
C =	edificio speciale
D =	stalla
E =	baita
F =	malga
G =	chiesa
H =	rustico
I =	fontana
L =	legnaia
M =	municipio
N =	magazzino
O =	albergo
P =	cabina elettrica
Q =	edificio commerciale
R =	castello
S =	tettoia
T =	garage
U =	accesso

Tipologia
architettonica storica

6

0 =	Nessuna definizione
4 =	Bassa definizione
6 =	Media definizione
8 =	Alta definizione

Degrado

A

A =	Nulla
B =	Medio
C =	Elevato

Permanenza
caratteri formali

4

Volumetrici originali:	2
Costruttivo:	1
Complementari:	0
Decorativi:	1

Materiali utilizzati:

Copertura: tegola cemento
Edificio : intonaco
Spazi di pertinenza: cortile interno

Colore: grigio
Colore: giallo ocre
Tipologia: pavimentato

Sopraelevazione ai sensi Art. 105 L.P. 15: NON POSSIBILE

MANTENERE APPARATO LIGNEO

Epoca di costruzione

8

4 =	posteriore al 1939
6 =	tra il 1860 e il 1939
8 =	anteriore al 1860

Spazi di pertinenza

B

A =	alta qualità
B =	media qualità
C =	bassa qualità

Grado di utilizzo

A

A =	utilizzato
B =	sottoutilizzato
C =	in stato di abbandono

Vincoli legislativi

N

N =	no
S =	D.Lgs n°42 /04

<i>Permanenza caratteri formali</i>	4 +
<i>Tipologia architettonica storica</i>	6 +
<i>Epoca di costruzione</i>	8 =
Punteggio	18
Categoria Piano	R2



Comune di Altopiano della Vigolana
VIGOLO VATTARO

SCHEDATURA EDIFICI DEL CENTRO STORICO
SETTEMBRE 2020

Numero scheda : V189

P.ED. : 247

Comune Catastale:

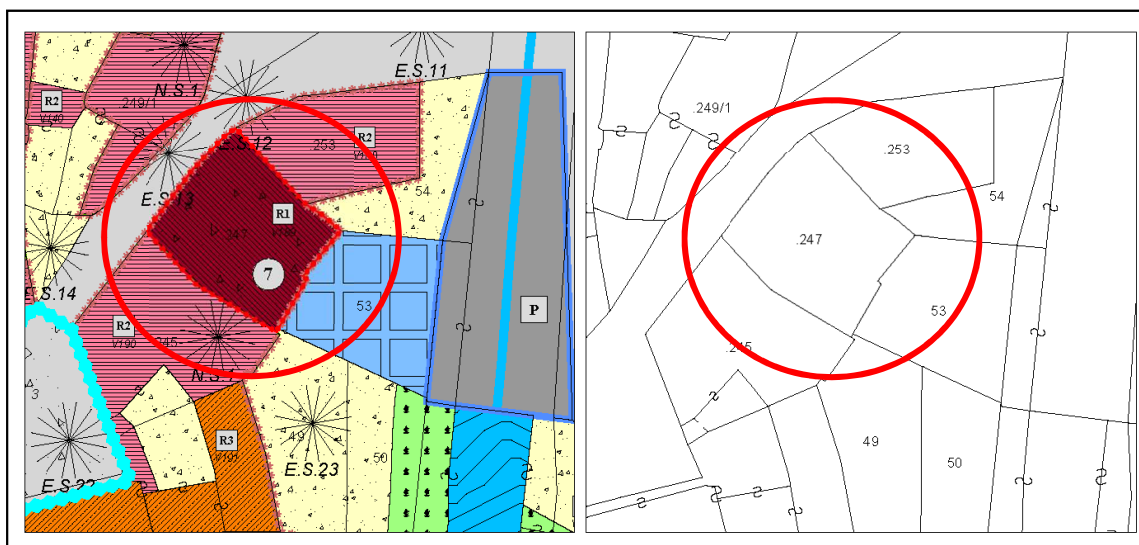
Vigolo Vattaro

Località:

Vigolo Vattaro

Categoria Piano:

R1



Estratto PRG – Scala 1:500

Estratto mappa – Scala 1:500

architettofulviobertoluzza

via s. Pietro, 10 – 38122 - Trento - studiobertoluzza@gmail.com



Comune di Altopiano della Vigolana
VIGOLO VATTARO

SCHEDATURA EDIFICI DEL CENTRO STORICO
SETTEMBRE 2020

Numero scheda : V189

P.ED. : 247

Data rilievo: 2017

Rilevatore: Arch. Fulvio Bertoluzza

Tipologia funzionale

A

A =	edificio prevalentemente residenziale
B =	edificio produttivo
C =	edificio speciale
D =	stalla
E =	baita
F =	malga
G =	chiesa
H =	rustico
I =	fontana
L =	legnaia
M =	municipio
N =	magazzino
O =	albergo
P =	cabina elettrica
Q =	edificio commerciale
R =	castello
S =	tettoia
T =	garage
U =	accesso

Tipologia
architettonica storica

8

0 =	Nessuna definizione
4 =	Bassa definizione
6 =	Media definizione
8 =	Alta definizione

Degrado

A

A =	Nulla
B =	Medio
C =	Elevato

Permanenza
caratteri formali

7

Volumetrici originali:	2
Costruttivo:	2
Complementari:	1
Decorativi:	2

Materiali utilizzati:

Copertura: tegola cemento
Edificio : intonaco

Colore: grigio
Colore: giallo chiaro

Sopraelevazione ai sensi Art. 105 L.P. 15: NON POSSIBILE

Epoca di costruzione

8

4 =	posteriore al 1939
6 =	tra il 1860 e il 1939
8 =	anteriore al 1860

Spazi di pertinenza

B

A =	alta qualità
B =	media qualità
C =	bassa qualità

Grado di utilizzo

A

A =	utilizzato
B =	sottoutilizzato
C =	in stato di abbandono

Vincoli legislativi

S

N =	no
S =	D.Lgs n°42 /04

Permanenza caratteri formali	7 +
Tipologia architettonica storica	8 +
Epoca di costruzione	8 =
Punteggio	23
Categoria Piano	R1



Comune di Altopiano della Vigolana
VIGOLO VATTARO

SCHEDATURA EDIFICI DEL CENTRO STORICO
SETTEMBRE 2020

Numero scheda : V190

P.ED. : 245

Comune Catastale:

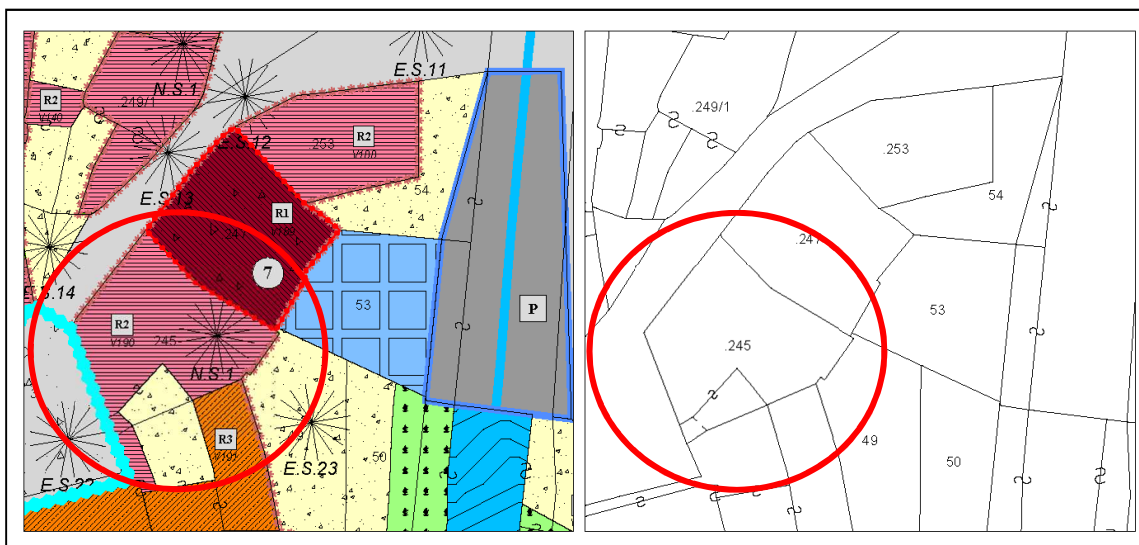
Vigolo Vattaro

Località:

Vigolo Vattaro

Categoria Piano:

R2



Estratto PRG – Scala 1:500

Estratto mappa – Scala 1:500

architettofulviobertoluzza

via s. Pietro, 10 – 38122 - Trento - studiobertoluzza@gmail.com



Comune di Altopiano della Vigolana
VIGOLO VATTARO

SCHEDATURA EDIFICI DEL CENTRO STORICO
SETTEMBRE 2020

Numero scheda : V190

P.ED. : 245

Data rilievo: 2017

Rilevatore: Arch. Fulvio Bertoluzza

Tipologia funzionale

A

A =	edificio prevalentemente residenziale
B =	edificio produttivo
C =	edificio speciale
D =	stalla
E =	baita
F =	malga
G =	chiesa
H =	rustico
I =	fontana
L =	legnaia
M =	municipio
N =	magazzino
O =	albergo
P =	cabina elettrica
Q =	edificio commerciale
R =	castello
S =	tettoia
T =	garage
U =	accesso

Tipologia
architettonica storica

6

0 =	Nessuna definizione
4 =	Bassa definizione
6 =	Media definizione
8 =	Alta definizione

Degrado

A

A =	Nulla
B =	Medio
C =	Elevato

Permanenza
caratteri formali

3

Volumetrici originali:	1
Costruttivo:	1
Complementari:	0
Decorativi:	1

Materiali utilizzati:

Copertura: tegola coppo
Edificio : intonaco

Colore: mattone
Colore: beige

Sopraelevazione ai sensi Art. 105 L.P. 15: NON POSSIBILE

MANTENERE ARCO IN PIETRA

Epoca di costruzione

8

4 =	posteriore al 1939
6 =	tra il 1860 e il 1939
8 =	anteriore al 1860

Spazi di pertinenza

B

A =	alta qualità
B =	media qualità
C =	bassa qualità

Grado di utilizzo

A

A =	utilizzato
B =	sottoutilizzato
C =	in stato di abbandono

Vincoli legislativi

N

N = no
S = D.Lgs n°42 /04

<i>Permanenza caratteri formali</i>	3 +
<i>Tipologia architettonica storica</i>	6 +
<i>Epoca di costruzione</i>	8 =
Punteggio	17
Categoria Piano	R2



Comune di Altopiano della Vigolana
VIGOLO VATTARO

SCHEDATURA EDIFICI DEL CENTRO STORICO
SETTEMBRE 2020

Numero scheda : V191

P.ED. : 240

Comune Catastale:

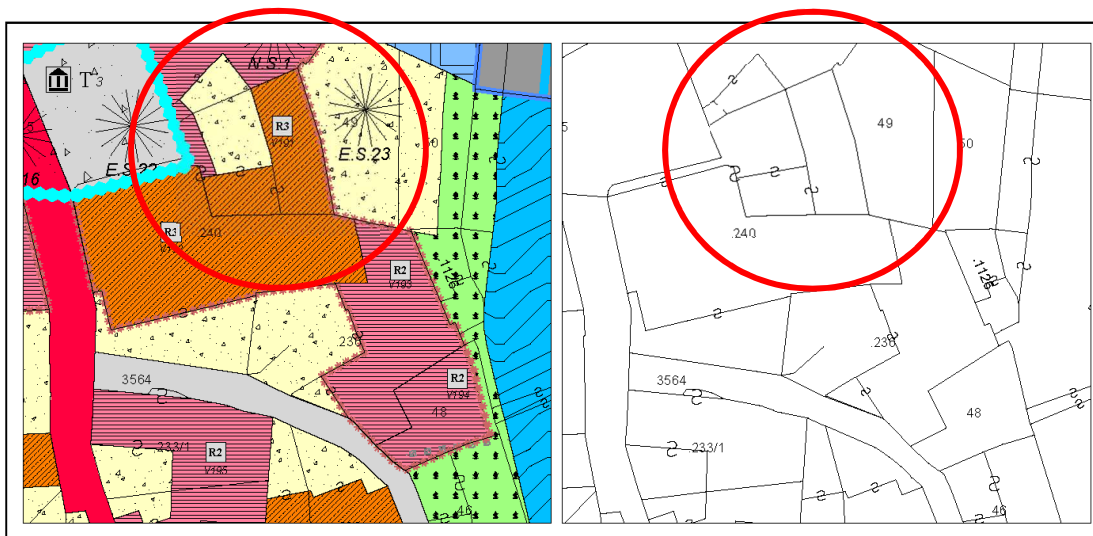
Vigolo Vattaro

Località:

Vigolo Vattaro

Categoria Piano:

R3



Estratto PRG – Scala 1:500

Estratto mappa – Scala 1:500



Comune di Altopiano della Vigolana
VIGOLO VATTARO

SCHEDATURA EDIFICI DEL CENTRO STORICO
SETTEMBRE 2020

Numero scheda : V191

P.ED. : 240

Data rilievo: 2017

Rilevatore: Arch. Fulvio Bertoluzza

Tipologia funzionale

N

A =	edificio prevalentemente residenziale
B =	edificio produttivo
C =	edificio speciale
D =	stalla
E =	baita
F =	malga
G =	chiesa
H =	rustico
I =	fontana
L =	legnaia
M =	municipio
N =	magazzino
O =	albergo
P =	cabina elettrica
Q =	edificio commerciale
R =	castello
S =	tettoia
T =	garage
U =	accesso

Tipologia
architettonica storica

4

0 =	Nessuna definizione
4 =	Bassa definizione
6 =	Media definizione
8 =	Alta definizione

Degrado

A

A =	Nulla
B =	Medio
C =	Elevato

Permanenza
caratteri formali

1

Volumetrici originali:	1
Costruttivo:	0
Complementari:	0
Decorativi:	0

Materiali utilizzati:

Copertura: piana
Edificio : intonaco

Colore: materiale ceramico
Colore: beige chiaro

Sopraelevazione ai sensi Art. 105 L.P. 15: NON POSSIBILE

Epoca di costruzione

4

4 =	posteriore al 1939
6 =	tra il 1860 e il 1939
8 =	anteriore al 1860

Spazi di pertinenza

B

A =	alta qualità
B =	media qualità
C =	bassa qualità

Grado di utilizzo

B

A =	utilizzato
B =	sottoutilizzato
C =	in stato di abbandono

Vincoli legislativi

N

N = no
S = D.Lgs n°42 /04

Permanenza caratteri formali	1 +
Tipologia architettonica storica	4 +
Epoca di costruzione	4 =
Punteggio	9
Categoria Piano	R3



Comune di Altopiano della Vigolana
VIGOLO VATTARO

SCHEDATURA EDIFICI DEL CENTRO STORICO
SETTEMBRE 2020

Numero scheda : V192

P.ED. : 240

Comune Catastale:

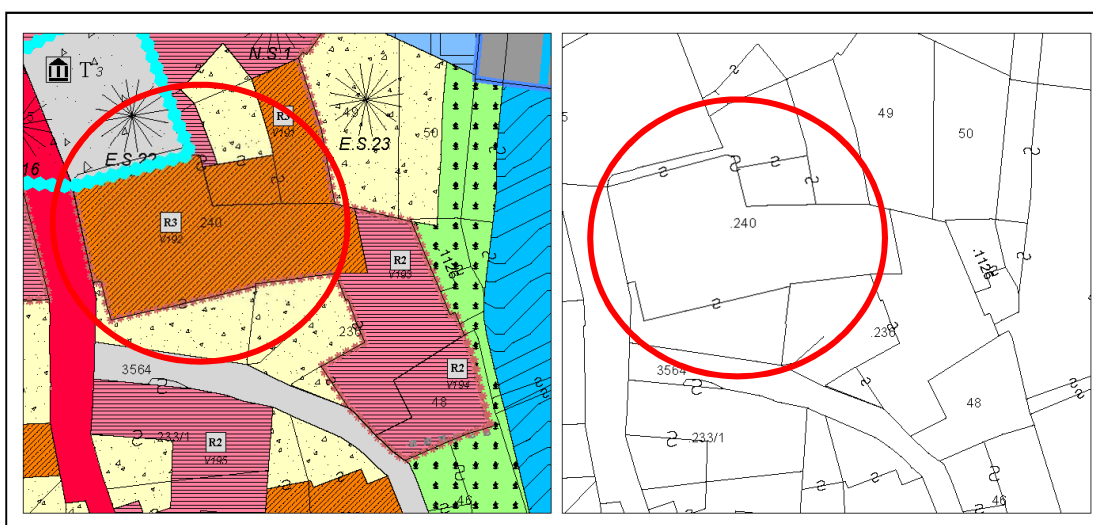
Vigolo Vattaro

Località:

Vigolo Vattaro

Categoria Piano:

R3



Estratto PRG – Scala 1:500

Estratto mappa – Scala 1:500



Comune di Altopiano della Vigolana
VIGOLO VATTARO

SCHEDATURA EDIFICI DEL CENTRO STORICO
SETTEMBRE 2020

Numero scheda : V192

P.ED. : 240

Data rilievo: 2017

Rilevatore: Arch. Fulvio Bertoluzza

Tipologia funzionale

A

A =	edificio prevalentemente residenziale
B =	edificio produttivo
C =	edificio speciale
D =	stalla
E =	baita
F =	malga
G =	chiesa
H =	rustico
I =	fontana
L =	legnaia
M =	municipio
N =	magazzino
O =	albergo
P =	cabina elettrica
Q =	edificio commerciale
R =	castello
S =	tettoia
T =	garage
U =	accesso

Tipologia
architettonica storica

4

0 =	Nessuna definizione
4 =	Bassa definizione
6 =	Media definizione
8 =	Alta definizione

Degrado

A

A =	Nulla
B =	Medio
C =	Elevato

Permanenza
caratteri formali

3

Volumetrici originali:	1
Costruttivo:	1
Complementari:	0
Decorativi:	1

Materiali utilizzati:

Copertura: tegola cemento
Edificio : intonaco

Colore: grigio
Colore: beige chiaro

Sopraelevazione ai sensi Art. 105 L.P. 15: NON POSSIBILE

MANTENERE CORNICI IN PIETRA

Epoca di costruzione

6

4 =	posteriore al 1939
6 =	tra il 1860 e il 1939
8 =	anteriore al 1860

Spazi di pertinenza

B

A =	alta qualità
B =	media qualità
C =	bassa qualità

Grado di utilizzo

A

A =	utilizzato
B =	sottoutilizzato
C =	in stato di abbandono

Vincoli legislativi

N

N = no
S = D.Lgs n°42 /04

<i>Permanenza caratteri formali</i>	3 +
<i>Tipologia architettonica storica</i>	4 +
<i>Epoca di costruzione</i>	6 =
Punteggio	13
Categoria Piano	R3



Comune di Altopiano della Vigolana
VIGOLO VATTARO

Numero scheda : V193

SCHEDATURA EDIFICI DEL CENTRO STORICO
SETTEMBRE 2020

P.ED. : 236

Comune Catastale:

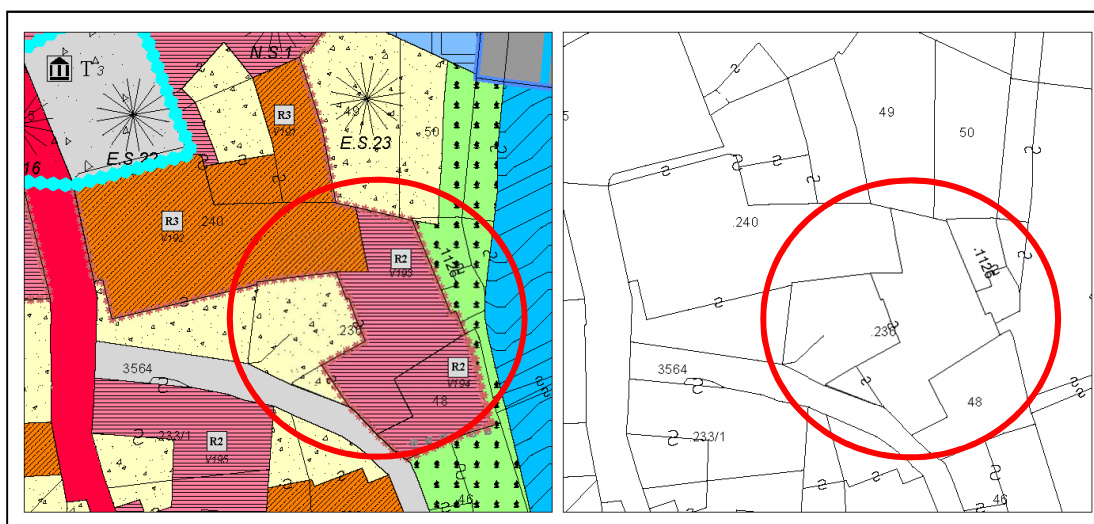
Vigolo Vattaro

Località:

Vigolo Vattaro

Categoria Piano:

R2



Estratto PRG – Scala 1:500

Estratto mappa – Scala 1:500



Comune di Altopiano della Vigolana
VIGOLO VATTARO

SCHEDATURA EDIFICI DEL CENTRO STORICO
SETTEMBRE 2020

Numero scheda : V193

P.ED. : 236

Data rilievo: 2017

Rilevatore: Arch. Fulvio Bertoluzza

Tipologia funzionale

A

A =	edificio prevalentemente residenziale
B =	edificio produttivo
C =	edificio speciale
D =	stalla
E =	baita
F =	malga
G =	chiesa
H =	rustico
I =	fontana
L =	legnaia
M =	municipio
N =	magazzino
O =	albergo
P =	cabina elettrica
Q =	edificio commerciale
R =	castello
S =	tettoia
T =	garage
U =	accesso

Tipologia
architettonica storica

6

0 =	Nessuna definizione
4 =	Bassa definizione
6 =	Media definizione
8 =	Alta definizione

Degrado

A

A =	Nulla
B =	Medio
C =	Elevato

Permanenza
caratteri formali

2

Volumetrici originali:	1
Costruttivo:	1
Complementari:	0
Decorativi:	0

Materiali utilizzati:

Copertura: tegola cemento
Edificio : intonaco
Spazi di pertinenza: cortile interno

Colore: grigio
Colore: bianco
Tipologia: pavimentato

Sopraelevazione ai sensi Art. 105 L.P. 15: POSSIBILE

Epoca di costruzione

6

4 =	posteriore al 1939
6 =	tra il 1860 e il 1939
8 =	anteriore al 1860

Spazi di pertinenza

B

A =	alta qualità
B =	media qualità
C =	bassa qualità

Grado di utilizzo

A

A =	utilizzato
B =	sottoutilizzato
C =	in stato di abbandono

Vincoli legislativi

N

N = no
S = D.Lgs n°42 /04

<i>Permanenza caratteri formali</i>	2 +
<i>Tipologia architettonica storica</i>	6 +
<i>Epoca di costruzione</i>	6 =
Punteggio	14
Categoria Piano	R2



Comune di Altopiano della Vigolana
VIGOLO VATTARO

Numero scheda : V194

SCHEDATURA EDIFICI DEL CENTRO STORICO
SETTEMBRE 2020

P.ED. : 48

Comune Catastale:

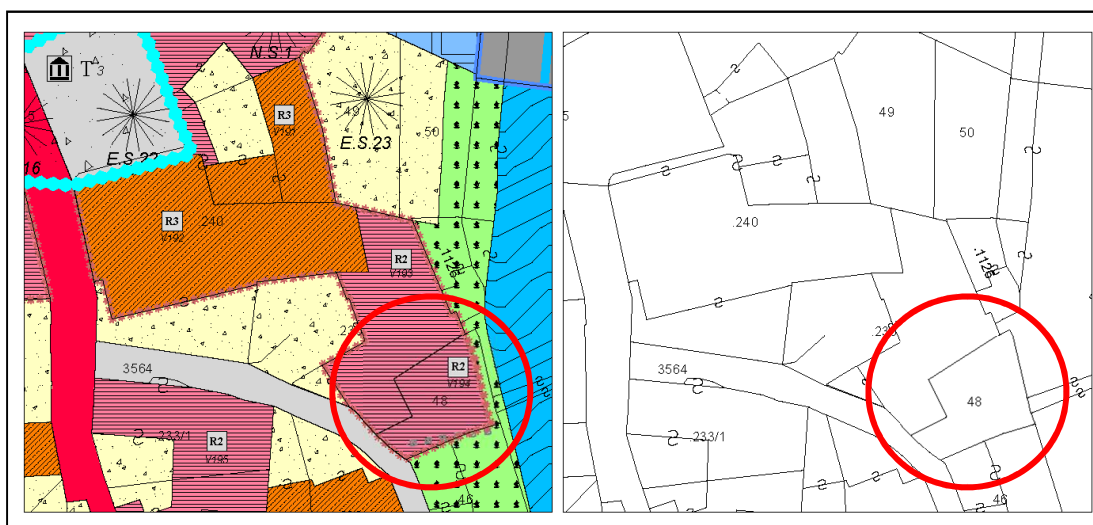
Vigolo Vattaro

Località:

Vigolo Vattaro

Categoria Piano:

R2



Estratto PRG – Scala 1:500

Estratto mappa – Scala 1:500

architettofulviobertoluzza

via s. Pietro, 10 – 38122 - Trento - studiobertoluzza@gmail.com



Comune di Altopiano della Vigolana
VIGOLO VATTARO

SCHEDATURA EDIFICI DEL CENTRO STORICO
SETTEMBRE 2020

Numero scheda : V194

P.ED. : 48

Data rilievo: 2017

Rilevatore: Arch. Fulvio Bertoluzza

Tipologia funzionale

A

A =	edificio prevalentemente residenziale
B =	edificio produttivo
C =	edificio speciale
D =	stalla
E =	baita
F =	malga
G =	chiesa
H =	rustico
I =	fontana
L =	legnaia
M =	municipio
N =	magazzino
O =	albergo
P =	cabina elettrica
Q =	edificio commerciale
R =	castello
S =	tettoia
T =	garage
U =	accesso

Tipologia
architettonica storica

6

0 =	Nessuna definizione
4 =	Bassa definizione
6 =	Media definizione
8 =	Alta definizione

Degrado

A

A =	Nulla
B =	Medio
C =	Elevato

Permanenza
caratteri formali

3

Volumetrici originali:	1
Costruttivo:	1
Complementari:	1
Decorativi:	0

Materiali utilizzati:

Copertura: tegola cemento
Edificio : intonaco
Spazi di pertinenza: cortile interno

Colore: grigio
Colore: bianco
Tipologia: giardino

Sopraelevazione ai sensi Art. 105 L.P. 15: POSSIBILE

Epoca di costruzione

6

4 =	posteriore al 1939
6 =	tra il 1860 e il 1939
8 =	anteriore al 1860

Spazi di pertinenza

B

A =	alta qualità
B =	media qualità
C =	bassa qualità

Grado di utilizzo

A

A =	utilizzato
B =	sottoutilizzato
C =	in stato di abbandono

Vincoli legislativi

N

N =	no
S =	D.Lgs n°42 /04

Permanenza caratteri formali	3 +
Tipologia architettonica storica	6 +
Epoca di costruzione	6 =
Punteggio	15
Categoria Piano	R2



Comune di Altopiano della Vigolana
VIGOLO VATTARO

SCHEDATURA EDIFICI DEL CENTRO STORICO
SETTEMBRE 2020

Numero scheda : V195

P.ED. : 233/2

Comune Catastale:

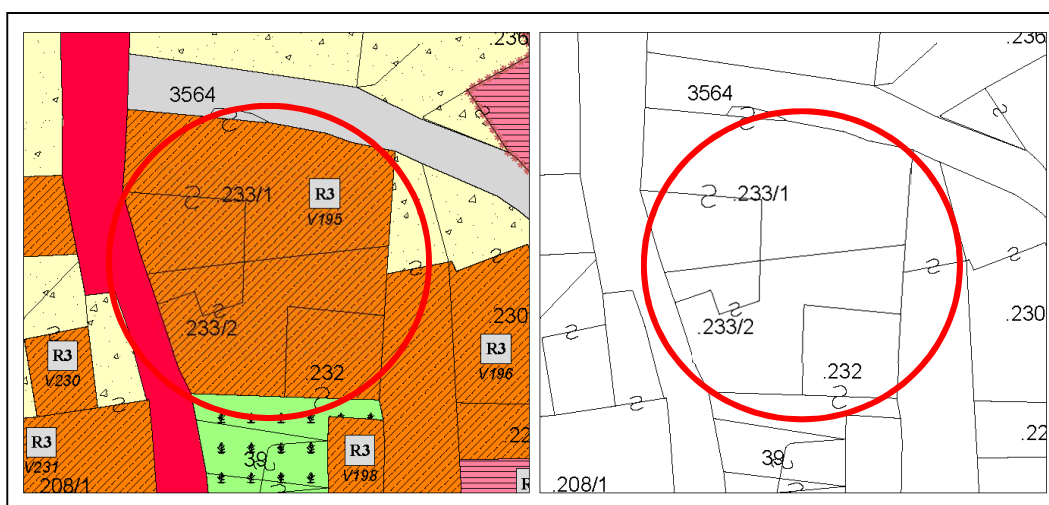
Vigolo Vattaro

Località:

Vigolo Vattaro

Categoria Piano:

R3



Estratto PRG – Scala 1:500

Estratto mappa – Scala 1:500

architettofulviobertoluzza

via s. Pietro, 10 – 38122 – Trento – studiobertoluzza@gmail.com



Comune di Altopiano della Vigolana
VIGOLO VATTARO

SCHEDATURA EDIFICI DEL CENTRO STORICO
SETTEMBRE 2020

Numero scheda : V195

P.ED. : 233/2

Data rilievo: 2017

Rilevatore: Arch. Fulvio Bertoluzza

Tipologia funzionale

A

- A = edificio prevalentemente residenziale
B = edificio produttivo
C = edificio speciale
D = stalla
E = baita
F = malga
G = chiesa
H = rustico
I = fontana
L = legnaia
M = municipio
N = magazzino
O = albergo
P = cabina elettrica
Q = edificio commerciale
R = castello
S = tettoia
T = garage
U = accesso

Tipologia
architettonica storica

4

- 0 = Nessuna definizione
4 = Bassa definizione
6 = Media definizione
8 = Alta definizione

Degrado

C

- A = Nullo
B = Medio
C = Elevato

Permanenza
caratteri formali

2

- Volumetrici originali: 1
Costruttivo: 1
Complementari: 0
Decorativi: 0

Materiali utilizzati:

Copertura: tegola coppo
Edificio : intonaco
Spazi di pertinenza: cortile interno

Colore: mattone
Colore: beige chiaro
Tipologia: pavimentato

Sopraelevazione ai sensi Art. 105 L.P. 15: POSSIBILE

Epoca di costruzione

4

- 4 = posteriore al 1939
6 = tra il 1860 e il 1939
8 = anteriore al 1860

Spazi di pertinenza

B

- A = alta qualità
B = media qualità
C = bassa qualità

Grado di utilizzo

C

- A = utilizzato
B = sottoutilizzato
C = in stato di abbandono

Vincoli legislativi

N

- N = no
S = D.Lgs n°42 /04

Permanenza caratteri formali 2 +
Tipologia architettonica storica 4 +
Epoca di costruzione 4 =
Punteggio 10
Categoria Piano R3



**Comune di Altopiano della Vigolana
VIGOLO VATTARO**

***SCHEDATURA EDIFICI DEL CENTRO STORICO*
SETTEMBRE 2020**

Numero scheda : V195

P.ED. : 233/2



architettofulviobertoluzza

via s. Pietro, 10 - 38122 - Trento - studiobertoluzza@gmail.com



Comune di Altopiano della Vigolana
VIGOLO VATTARO

Numero scheda : V196

SCHEDATURA EDIFICI DEL CENTRO STORICO
SETTEMBRE 2020

P.ED. : 230

Comune Catastale:

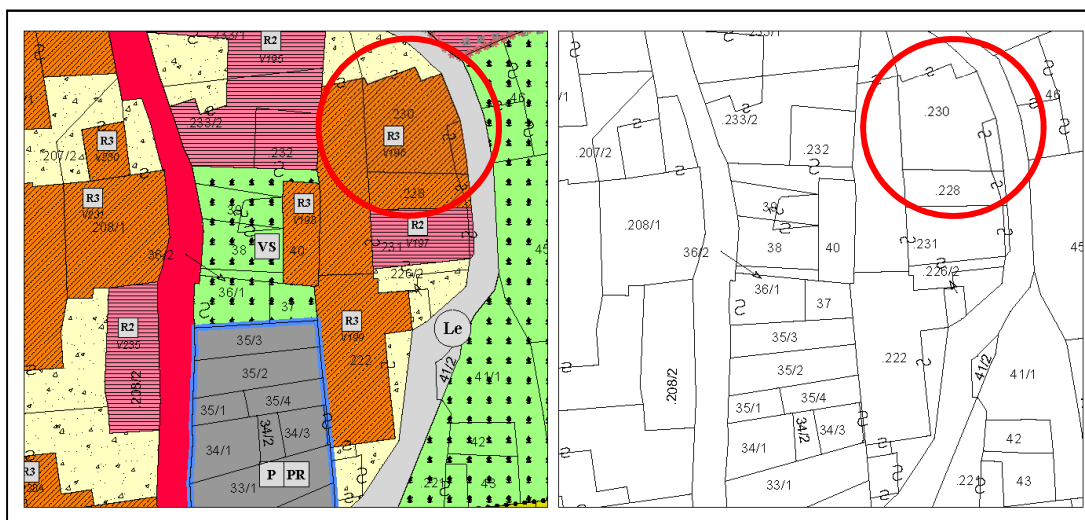
Vigolo Vattaro

Località:

Vigolo Vattaro

Categoria Piano:

R3



Estratto PRG – Scala 1:500

Estratto mappa – Scala 1:500

architettofulviobertoluzza

via s. Pietro, 10 – 38122 – Trento – studiobertoluzza@gmail.com



Comune di Altopiano della Vigolana
VIGOLO VATTARO

SCHEDATURA EDIFICI DEL CENTRO STORICO
SETTEMBRE 2020

Numero scheda : V196

P.ED. : 230

Data rilievo: 2017

Rilevatore: Arch. Fulvio Bertoluzza

Tipologia funzionale

A

A =	edificio prevalentemente residenziale
B =	edificio produttivo
C =	edificio speciale
D =	stalla
E =	baita
F =	malga
G =	chiesa
H =	rustico
I =	fontana
L =	legnaia
M =	municipio
N =	magazzino
O =	albergo
P =	cabina elettrica
Q =	edificio commerciale
R =	castello
S =	tettoia
T =	garage
U =	accesso

Tipologia
architettonica storica

4

0 =	Nessuna definizione
4 =	Bassa definizione
6 =	Media definizione
8 =	Alta definizione

Degrado

A

A =	Nulla
B =	Medio
C =	Elevato

Permanenza
caratteri formali

2

Volumetrici originali:	1
Costruttivo:	1
Complementari:	0
Decorativi:	0

Materiali utilizzati:

Copertura: tegola cemento
Edificio : intonaco

Colore: grigio
Colore: bianco

Sopraelevazione ai sensi Art. 105 L.P. 15: POSSIBILE

Epoca di costruzione

4

4 =	posteriore al 1939
6 =	tra il 1860 e il 1939
8 =	anteriore al 1860

Spazi di pertinenza

B

A =	alta qualità
B =	media qualità
C =	bassa qualità

Grado di utilizzo

A

A =	utilizzato
B =	sottoutilizzato
C =	in stato di abbandono

Vincoli legislativi

N

N =	no
S =	D.Lgs n°42 /04

<i>Permanenza caratteri formali</i>	2 +
<i>Tipologia architettonica storica</i>	4 +
<i>Epoca di costruzione</i>	4 =
Punteggio	10
Categoria Piano	R3



Comune di Altopiano della Vigolana
VIGOLO VATTARO

SCHEDATURA EDIFICI DEL CENTRO STORICO
SETTEMBRE 2020

Numero scheda : V197

P.ED. : 226/2

Comune Catastale:

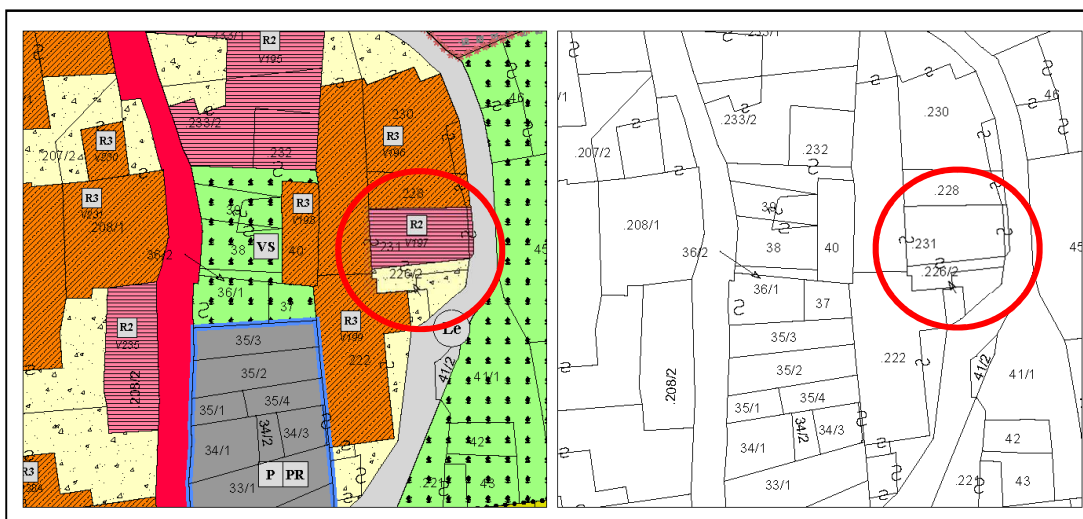
Vigolo Vattaro

Località:

Vigolo Vattaro

Categoria Piano:

R2



Estratto PRG – Scala 1:500

Estratto mappa – Scala 1:500

architettofulviobertoluzza

via s. Pietro, 10 - 38122 - Trento - studiobertoluzza@gmail.com



Comune di Altopiano della Vigolana
VIGOLO VATTARO

SCHEDATURA EDIFICI DEL CENTRO STORICO
SETTEMBRE 2020

Numero scheda : V197

P.ED. : 226/2

Data rilievo: 2017

Rilevatore: Arch. Fulvio Bertoluzza

Tipologia funzionale

A

A =	edificio prevalentemente residenziale
B =	edificio produttivo
C =	edificio speciale
D =	stalla
E =	baita
F =	malga
G =	chiesa
H =	rustico
I =	fontana
L =	legnaia
M =	municipio
N =	magazzino
O =	albergo
P =	cabina elettrica
Q =	edificio commerciale
R =	castello
S =	tettoia
T =	garage
U =	accesso

Tipologia
architettonica storica

6

0 =	Nessuna definizione
4 =	Bassa definizione
6 =	Media definizione
8 =	Alta definizione

Degrado

B

A =	Nulla
B =	Medio
C =	Elevato

Permanenza
caratteri formali

3

Volumetrici originali:	1
Costruttivo:	1
Complementari:	0
Decorativi:	1

Materiali utilizzati:

Copertura: tegola marsigliese
Edificio : intonaco

Colore: marrone scuro
Colore: grigio

Sopraelevazione ai sensi Art. 105 L.P. 15: POSSIBILE

MANTENERE BALCONE IN LEGNO

Epoca di costruzione

6

4 =	posteriore al 1939
6 =	tra il 1860 e il 1939
8 =	anteriore al 1860

Spazi di pertinenza

B

A =	alta qualità
B =	media qualità
C =	bassa qualità

Grado di utilizzo

A

A =	utilizzato
B =	sottoutilizzato
C =	in stato di abbandono

Vincoli legislativi

N

N = no
S = D.Lgs n°42 /04

Permanenza caratteri formali	3 +
Tipologia architettonica storica	6 +
Epoca di costruzione	6 =
Punteggio	15
Categoria Piano	R2



Comune di Altopiano della Vigolana
VIGOLO VATTARO

SCHEDATURA EDIFICI DEL CENTRO STORICO
SETTEMBRE 2020

Numero scheda : V198

P.ED. : 40

Comune Catastale:

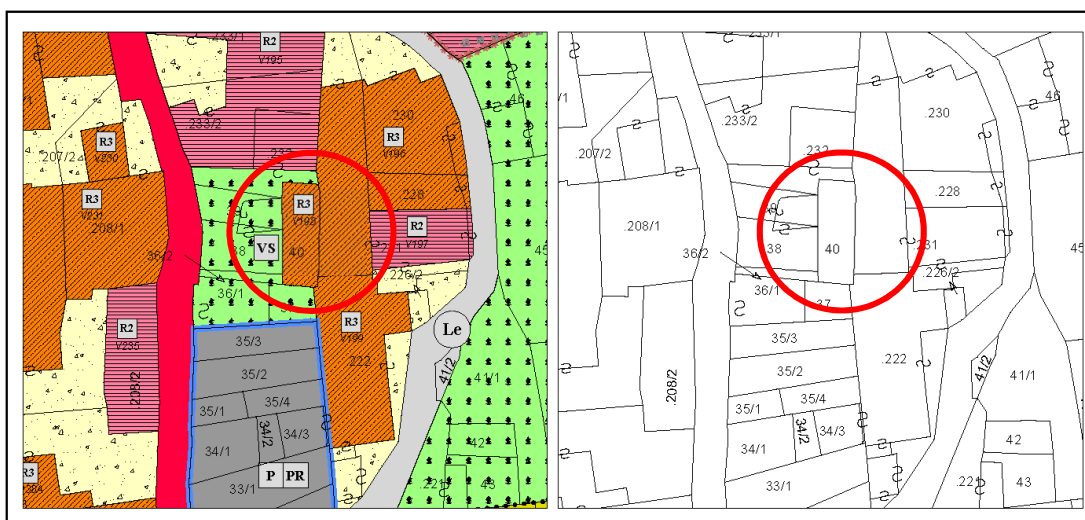
Vigolo Vattaro

Località:

Vigolo Vattaro

Categoria Piano:

R3



Estratto PRG – Scala 1:500

Estratto mappa – Scala 1:500

architettofulviobertoluzza

via s. Pietro, 10 – 38122 - Trento - studiobertoluzza@gmail.com



Comune di Altopiano della Vigolana
VIGOLO VATTARO

SCHEDATURA EDIFICI DEL CENTRO STORICO
SETTEMBRE 2020

Numero scheda : V198

P.ED. : 40

Data rilievo: 2017

Rilevatore: Arch. Fulvio Bertoluzza

Tipologia funzionale

S

A =	edificio prevalentemente residenziale
B =	edificio produttivo
C =	edificio speciale
D =	stalla
E =	baita
F =	malga
G =	chiesa
H =	rustico
I =	fontana
L =	legnaia
M =	municipio
N =	magazzino
O =	albergo
P =	cabina elettrica
Q =	edificio commerciale
R =	castello
S =	tettoia
T =	garage
U =	accesso

Tipologia
architettonica storica

4

0 =	Nessuna definizione
4 =	Bassa definizione
6 =	Media definizione
8 =	Alta definizione

Degrado

B

A =	Nulla
B =	Medio
C =	Elevato

Permanenza
caratteri formali

1

Volumetrici originali:	1
Costruttivo:	0
Complementari:	0
Decorativi:	0

Materiali utilizzati:

Copertura: piana

Edificio : intonaco

Spazi di pertinenza: cortile

Colore: pavimento ceramico

Colore: grigio

Tipologia: orto

Sopraelevazione ai sensi Art. 105 L.P. 15: POSSIBILE

Epoca di costruzione

4

4 =	posteriore al 1939
6 =	tra il 1860 e il 1939
8 =	anteriore al 1860

Spazi di pertinenza

B

A =	alta qualità
B =	media qualità
C =	bassa qualità

Grado di utilizzo

B

A =	utilizzato
B =	sottoutilizzato
C =	in stato di abbandono

Vincoli legislativi

N

N =	no
S =	D.Lgs n°42 /04

<i>Permanenza caratteri formali</i>	1 +
<i>Tipologia architettonica storica</i>	4 +
<i>Epoca di costruzione</i>	4 =
Punteggio	9
Categoria Piano	R3



Comune di Altopiano della Vigolana
VIGOLO VATTARO

SCHEDATURA EDIFICI DEL CENTRO STORICO
SETTEMBRE 2020

Numero scheda : V199

P.ED. : 222

Comune Catastale:

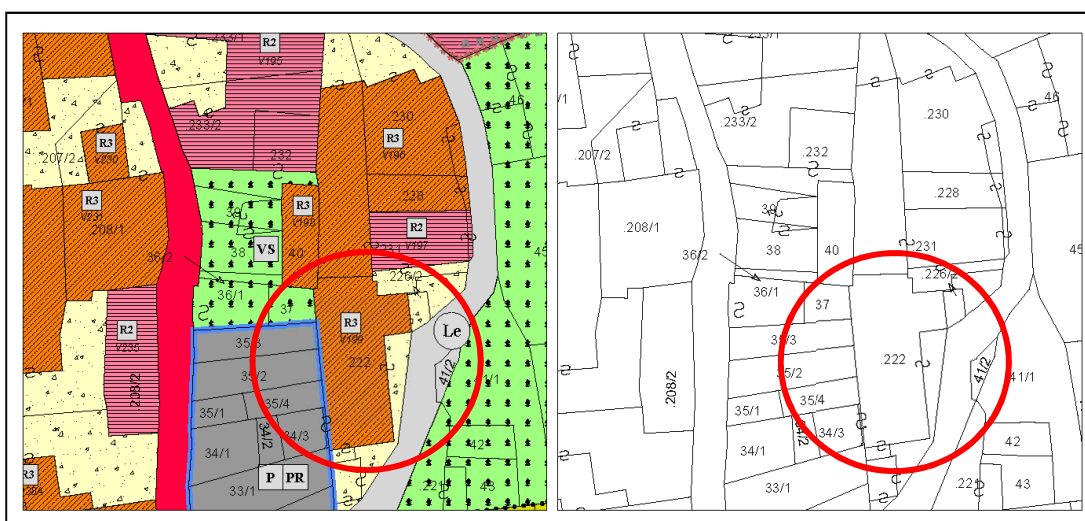
Vigolo Vattaro

Località:

Vigolo Vattaro

Categoria Piano:

R3



Estratto PRG – Scala 1:500

Estratto mappa – Scala 1:500

architettofulviobertoluzza

via s. Pietro, 10 – 38122 - Trento - studiobertoluzza@gmail.com



Comune di Altopiano della Vigolana
VIGOLO VATTARO

SCHEDATURA EDIFICI DEL CENTRO STORICO
SETTEMBRE 2020

Numero scheda : V199

P.ED. : 222

Data rilievo: 2017

Rilevatore: Arch. Fulvio Bertoluzza

Tipologia funzionale

A

- A = edificio prevalentemente residenziale
B = edificio produttivo
C = edificio speciale
D = stalla
E = baita
F = malga
G = chiesa
H = rustico
I = fontana
L = legnaia
M = municipio
N = magazzino
O = albergo
P = cabina elettrica
Q = edificio commerciale
R = castello
S = tettoia
T = garage
U = accesso

Tipologia
architettonica storica

4

- 0 = Nessuna definizione
4 = Bassa definizione
6 = Media definizione
8 = Alta definizione

Degrado

B

- A = Nullo
B = Medio
C = Elevato

Permanenza
caratteri formali

2

- Volumetrici originali: 1
Costruttivo: 1
Complementari: 0
Decorativi: 0

Materiali utilizzati:

Copertura: tegola marsigliese
Edificio : intonaco
Spazi di pertinenza: cortile interno

Colore: mattone
Colore: beige chiaro
Tipologia: orto

Sopraelevazione ai sensi Art. 105 L.P. 15: POSSIBILE

Epoca di costruzione

4

- 4 = posteriore al 1939
6 = tra il 1860 e il 1939
8 = anteriore al 1860

Spazi di pertinenza

B

- A = alta qualità
B = media qualità
C = bassa qualità

Grado di utilizzo

A

- A = utilizzato
B = sottoutilizzato
C = in stato di abbandono

Vincoli legislativi

N

- N = no
S = D.Lgs n°42 /04

Permanenza caratteri formali 2 +
Tipologia architettonica storica 4 +
Epoca di costruzione 4 =
Punteggio 10
Categoria Piano R3



Comune di Altopiano della Vigolana
VIGOLO VATTARO

SCHEDATURA EDIFICI DEL CENTRO STORICO
SETTEMBRE 2020

Numero scheda : V200

P.ED. : 248/2

Comune Catastale:

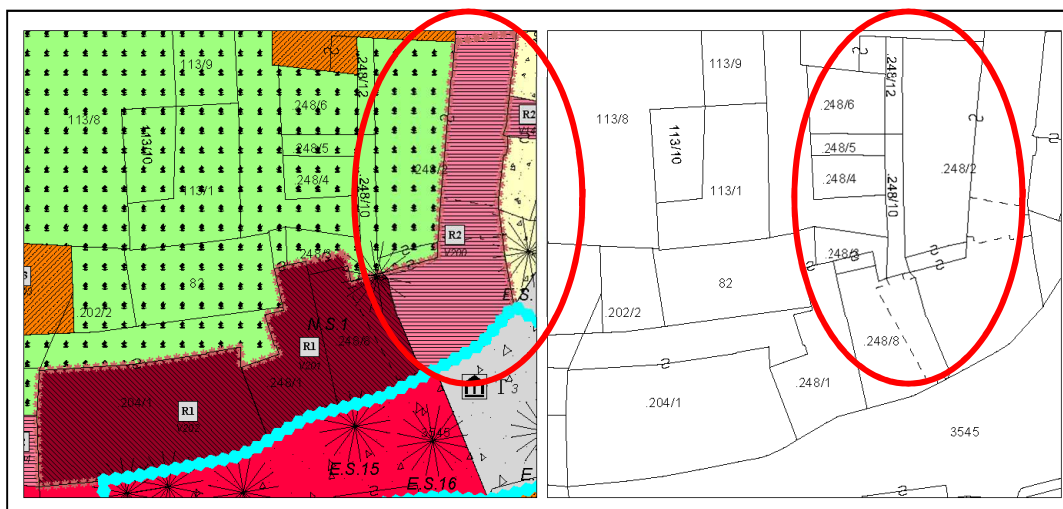
Vigolo Vattaro

Località:

Vigolo Vattaro

Categoria Piano:

R2



Estratto PRG – Scala 1:500

Estratto mappa – Scala 1:500

architettofulviobertoluzza

via s. Pietro, 10 – 38122 - Trento - studiobertoluzza@gmail.com



Comune di Altopiano della Vigolana
VIGOLO VATTARO

SCHEDATURA EDIFICI DEL CENTRO STORICO
SETTEMBRE 2020

Numero scheda : V200

P.ED. : 248/2

Data rilievo: 2017

Rilevatore: Arch. Fulvio Bertoluzza

Tipologia funzionale

A

A =	edificio prevalentemente residenziale
B =	edificio produttivo
C =	edificio speciale
D =	stalla
E =	baita
F =	malga
G =	chiesa
H =	rustico
I =	fontana
L =	legnaia
M =	municipio
N =	magazzino
O =	albergo
P =	cabina elettrica
Q =	edificio commerciale
R =	castello
S =	tettoia
T =	garage
U =	accesso

Tipologia
architettonica storica

6

0 =	Nessuna definizione
4 =	Bassa definizione
6 =	Media definizione
8 =	Alta definizione

Degrado

A

A =	Nulla
B =	Medio
C =	Elevato

Permanenza
caratteri formali

2

Volumetrici originali:	1
Costruttivo:	1
Complementari:	0
Decorativi:	0

Materiali utilizzati:

Copertura: tegola cemento
Edificio : intonaco
Spazi di pertinenza: cortile

Colore: grigio
Colore: bianco
Tipologia: pavimentato

Sopraelevazione ai sensi Art. 105 L.P. 15: NON POSSIBILE

Epoca di costruzione

6

4 =	posteriore al 1939
6 =	tra il 1860 e il 1939
8 =	anteriore al 1860

Spazi di pertinenza

B

A =	alta qualità
B =	media qualità
C =	bassa qualità

Grado di utilizzo

A

A =	utilizzato
B =	sottoutilizzato
C =	in stato di abbandono

Vincoli legislativi

N

N =	no
S =	D.Lgs n°42 /04

<i>Permanenza caratteri formali</i>	2 +
<i>Tipologia architettonica storica</i>	6 +
<i>Epoca di costruzione</i>	6 =
Punteggio	14
Categoria Piano	R2