

PROVINCIA AUTONOMA DI TRENTO

COMUNE DI ALTOPIANO
DELLA VIGOLANA

REVISIONE DEL
PIANO DEI CENTRI STORICI

(BOSENTINO – CENTA S. NICOLO’-VATTARO- VIGOLO VATTARO)



SCHEDE DI CATALOGAZIONE

VIGOLO VATTARO

da V201 a V300

Gennaio 2022 - Adozione Preliminare
Settembre 2022 - Adozione Definitiva

Febbraio 2023 - Approvazione

ORDINE DEGLI ARCHITETTI
DELLA PROV. DI TRENTO

dott.arch. FULVIO BERTOLUZZA
ISCRIZIONE ALBO N° 181



Comune di Altopiano della Vigolana
VIGOLO VATTARO

SCHEDATURA EDIFICI DEL CENTRO STORICO
SETTEMBRE 2020

Numero scheda : V201

P.ED. : 248/1

Comune Catastale:

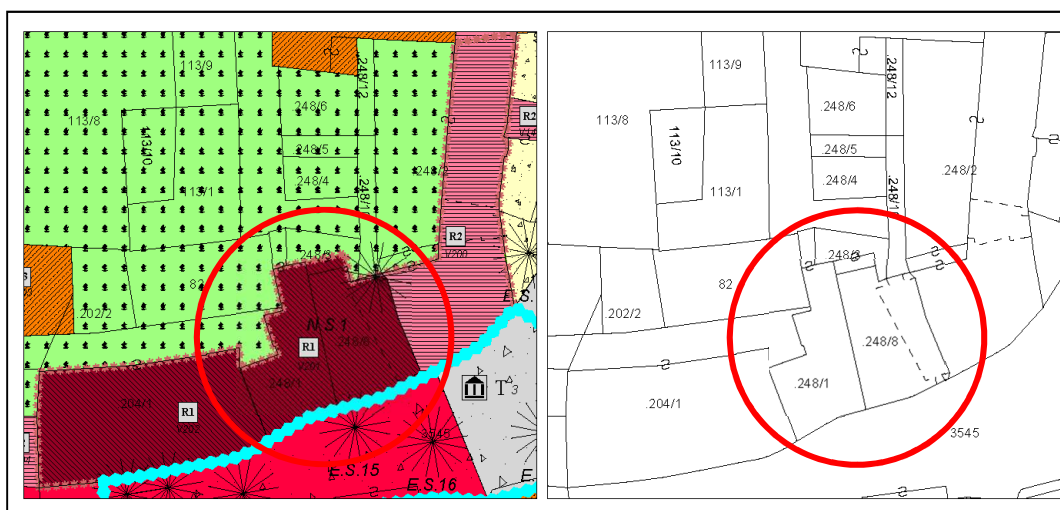
Vigolo Vattaro

Località:

Vigolo Vattaro

Categoria Piano:

R1



Estratto PRG – Scala 1:500

Estratto mappa – Scala 1:500

architettofulviobertoluzza

via s. Pietro, 10 – 38122 - Trento - studiobertoluzza@gmail.com



Comune di Altopiano della Vigolana
VIGOLO VATTARO

SCHEDATURA EDIFICI DEL CENTRO STORICO
SETTEMBRE 2020

Numero scheda : V201

P.ED. : 248/1

Data rilievo: 2017

Rilevatore: Arch. Fulvio Bertoluzza

Tipologia funzionale

A

A =	edificio prevalentemente residenziale
B =	edificio produttivo
C =	edificio speciale
D =	stalla
E =	baita
F =	malga
G =	chiesa
H =	rustico
I =	fontana
L =	legnaia
M =	municipio
N =	magazzino
O =	albergo
P =	cabina elettrica
Q =	edificio commerciale
R =	castello
S =	tettoia
T =	garage
U =	accesso

Tipologia
architettonica storica

8

0 =	Nessuna definizione
4 =	Bassa definizione
6 =	Media definizione
8 =	Alta definizione

Degrado

A

A =	Nulla
B =	Medio
C =	Elevato

Permanenza
caratteri formali

5

Volumetrici originali:	2
Costruttivo:	1
Complementari:	1
Decorativi:	1

Materiali utilizzati:

Copertura: tegola cemento
Edificio : intonaco

Colore: grigio
Colore: beige

Sopraelevazione ai sensi Art. 105 L.P. 15: NON POSSIBILE

Epoca di costruzione

8

4 =	posteriore al 1939
6 =	tra il 1860 e il 1939
8 =	anteriore al 1860

Spazi di pertinenza

B

A =	alta qualità
B =	media qualità
C =	bassa qualità

Grado di utilizzo

A

A =	utilizzato
B =	sottoutilizzato
C =	in stato di abbandono

Vincoli legislativi

N

N =	no
S =	D.Lgs n°42 /04

<i>Permanenza caratteri formali</i>	5 +
<i>Tipologia architettonica storica</i>	8 +
<i>Epoca di costruzione</i>	8 =
Punteggio	21
Categoria Piano	R1



Comune di Altopiano della Vigolana
VIGOLO VATTARO

SCHEDATURA EDIFICI DEL CENTRO STORICO
SETTEMBRE 2020

Numero scheda : V202

P.ED. : 204/1

Comune Catastale:

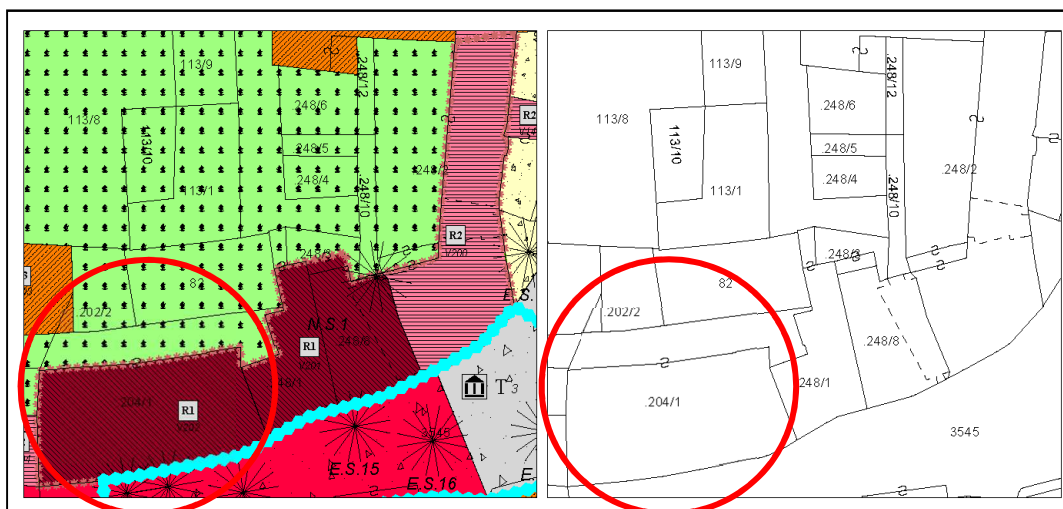
Vigolo Vattaro

Località:

Vigolo Vattaro

Categoria Piano:

R1



Estratto PRG – Scala 1:500

Estratto mappa – Scala 1:500

architettofulviobertoluzza

via s. Pietro, 10 – 38122 – Trento – studiobertoluzza@gmail.com



Comune di Altopiano della Vigolana
VIGOLO VATTARO

SCHEDATURA EDIFICI DEL CENTRO STORICO
SETTEMBRE 2020

Numero scheda : V202

P.ED. : 204/1

Data rilievo: 2017

Rilevatore: Arch. Fulvio Bertoluzza

Tipologia funzionale

A

A =	edificio prevalentemente residenziale
B =	edificio produttivo
C =	edificio speciale
D =	stalla
E =	baita
F =	malga
G =	chiesa
H =	rustico
I =	fontana
L =	legnaia
M =	municipio
N =	magazzino
O =	albergo
P =	cabina elettrica
Q =	edificio commerciale
R =	castello
S =	tettoia
T =	garage
U =	accesso

Tipologia
architettonica storica

8

0 =	Nessuna definizione
4 =	Bassa definizione
6 =	Media definizione
8 =	Alta definizione

Degrado

B

A =	Nulla
B =	Medio
C =	Elevato

Permanenza
caratteri formali

5

Volumetrici originali:	2
Costruttivo:	1
Complementari:	1
Decorativi:	1

Materiali utilizzati:

Copertura: tegola coppo
Edificio : intonaco
Spazi di pertinenza: cortile interno

Colore: mattone
Colore: giallo ocra
Tipologia: giardino

Sopraelevazione ai sensi Art. 105 L.P. 15: NON POSSIBILE

Epoca di costruzione

8

4 =	posteriore al 1939
6 =	tra il 1860 e il 1939
8 =	anteriore al 1860

Spazi di pertinenza

B

A =	alta qualità
B =	media qualità
C =	bassa qualità

Grado di utilizzo

A

A =	utilizzato
B =	sottoutilizzato
C =	in stato di abbandono

Vincoli legislativi

N

N = no
S = D.Lgs n°42 /04

Permanenza caratteri formali	5 +
Tipologia architettonica storica	8 +
Epoca di costruzione	8 =
Punteggio	21
Categoria Piano	R1



Comune di Altopiano della Vigolana
VIGOLO VATTARO

SCHEDATURA EDIFICI DEL CENTRO STORICO
SETTEMBRE 2020

Numero scheda : V203

P.ED. : 202/1

Comune Catastale:

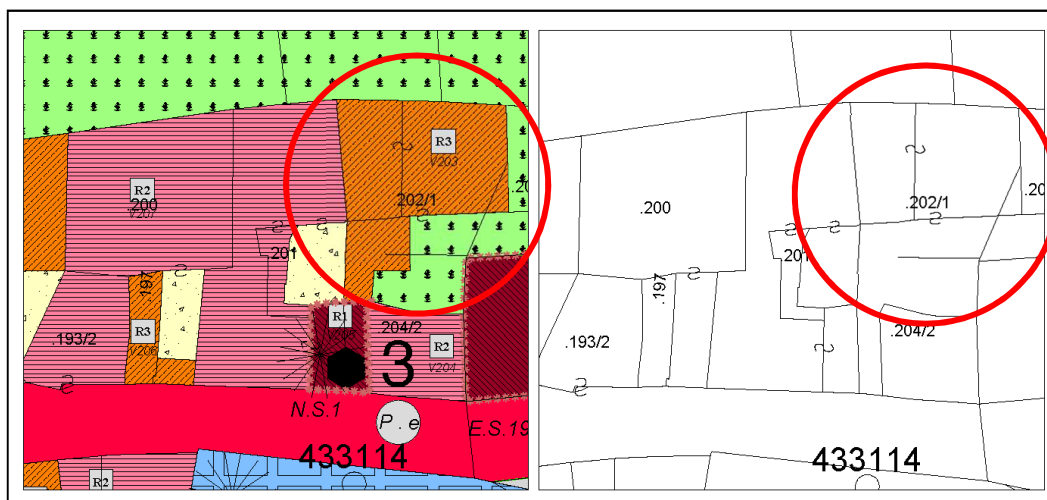
Vigolo Vattaro

Località:

Vigolo Vattaro

Categoria Piano:

R3



Estratto PRG – Scala 1:500

Estratto mappa – Scala 1:500

architettofulviobertoluzza

via s. Pietro, 10 - 38122 - Trento - studiobertoluzza@gmail.com



Comune di Altopiano della Vigolana
VIGOLO VATTARO

SCHEDATURA EDIFICI DEL CENTRO STORICO
SETTEMBRE 2020

Numero scheda : V203

P.ED. : 202/1

Data rilievo: 2017

Rilevatore: Arch. Fulvio Bertoluzza

Tipologia funzionale

A

A =	edificio prevalentemente residenziale
B =	edificio produttivo
C =	edificio speciale
D =	stalla
E =	baita
F =	malga
G =	chiesa
H =	rustico
I =	fontana
L =	legnaia
M =	municipio
N =	magazzino
O =	albergo
P =	cabina elettrica
Q =	edificio commerciale
R =	castello
S =	tettoia
T =	garage
U =	accesso

Tipologia
architettonica storica

6

0 =	Nessuna definizione
4 =	Bassa definizione
6 =	Media definizione
8 =	Alta definizione

Degrado

A

A =	Nulla
B =	Medio
C =	Elevato

Permanenza
caratteri formali

1

Volumetrici originali:	1
Costruttivo:	1
Complementari:	0
Decorativi:	0

Materiali utilizzati:

Copertura: tegola coppo
Edificio : intonaco
Spazi di pertinenza: cortile interno

Colore: marrone scuro
Colore: bianco
Tipologia: giardino

Sopraelevazione ai sensi Art. 105 L.P. 15: POSSIBILE

Epoca di costruzione

4

4 =	posteriore al 1939
6 =	tra il 1860 e il 1939
8 =	anteriore al 1860

Spazi di pertinenza

B

A =	alta qualità
B =	media qualità
C =	bassa qualità

Grado di utilizzo

A

A =	utilizzato
B =	sottoutilizzato
C =	in stato di abbandono

Vincoli legislativi

N

N = no
S = D.Lgs n°42 /04

Permanenza caratteri formali	1 +
Tipologia architettonica storica	6 +
Epoca di costruzione	4 =
Punteggio	11
Categoria Piano	R3



Comune di Altopiano della Vigolana
VIGOLO VATTARO

SCHEDATURA EDIFICI DEL CENTRO STORICO
SETTEMBRE 2020

Numero scheda : V204

P.ED. : 204/2

Comune Catastale:

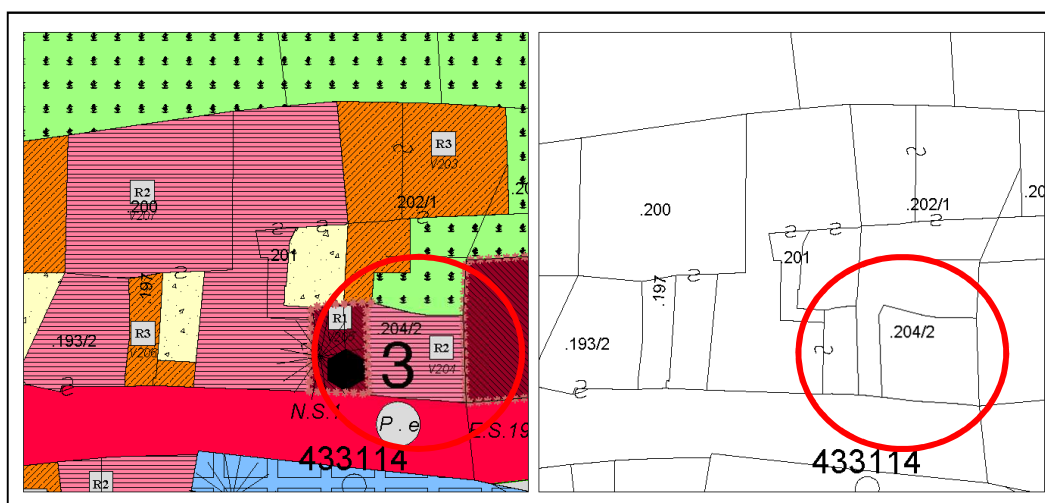
Vigolo Vattaro

Località:

Vigolo Vattaro

Categoria Piano:

R2



Estratto PRG – Scala 1:500

Estratto mappa – Scala 1:500

architettofulviobertoluzza

via s. Pietro, 10 – 38122 – Trento – studiobertoluzza@gmail.com



Comune di Altopiano della Vigolana
VIGOLO VATTARO

SCHEDATURA EDIFICI DEL CENTRO STORICO
SETTEMBRE 2020

Numero scheda : V204

P.ED. : 204/2

Data rilievo: 2017

Rilevatore: Arch. Fulvio Bertoluzza

Tipologia funzionale

A

A =	edificio prevalentemente residenziale
B =	edificio produttivo
C =	edificio speciale
D =	stalla
E =	baita
F =	malga
G =	chiesa
H =	rustico
I =	fontana
L =	legnaia
M =	municipio
N =	magazzino
O =	albergo
P =	cabina elettrica
Q =	edificio commerciale
R =	castello
S =	tettoia
T =	garage
U =	accesso

Tipologia
architettonica storica

6

0 =	Nessuna definizione
4 =	Bassa definizione
6 =	Media definizione
8 =	Alta definizione

Degrado

B

A =	Nulla
B =	Medio
C =	Elevato

Permanenza
caratteri formali

2

Volumetrici originali:	1
Costruttivo:	1
Complementari:	0
Decorativi:	0

Materiali utilizzati:

Copertura: tegola coppo
Edificio : intonaco

Colore: marrone scuro
Colore: giallo ocra

Sopraelevazione ai sensi Art. 105 L.P. 15: POSSIBILE

Epoca di costruzione

6

4 =	posteriore al 1939
6 =	tra il 1860 e il 1939
8 =	anteriore al 1860

Spazi di pertinenza

B

A =	alta qualità
B =	media qualità
C =	bassa qualità

Grado di utilizzo

B

A =	utilizzato
B =	sottoutilizzato
C =	in stato di abbandono

Vincoli legislativi

N

N =	no
S =	D.Lgs n°42 /04

Permanenza caratteri formali	2 +
Tipologia architettonica storica	6 +
Epoca di costruzione	6 =
Punteggio	14
Categoria Piano	R2



Comune di Altopiano della Vigolana
VIGOLO VATTARO

SCHEDATURA EDIFICI DEL CENTRO STORICO
SETTEMBRE 2020

Numero scheda : V205

P.ED. : 201

Comune Catastale:

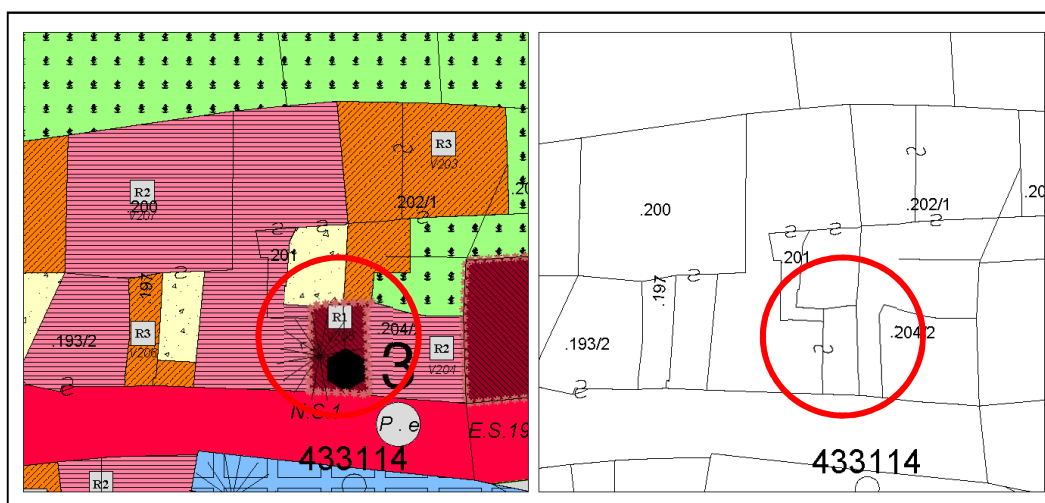
Vigolo Vattaro

Località:

Vigolo Vattaro

Categoria Piano:

R1



Estratto PRG – Scala 1:500

Estratto mappa – Scala 1:500



Comune di Altopiano della Vigolana
VIGOLO VATTARO

SCHEDATURA EDIFICI DEL CENTRO STORICO
SETTEMBRE 2020

Numero scheda : V205

P.ED. : 201

Data rilievo: 2017

Rilevatore: Arch. Fulvio Bertoluzza

Tipologia funzionale

A

- A = edificio prevalentemente residenziale
B = edificio produttivo
C = edificio speciale
D = stalla
E = baita
F = malga
G = chiesa
H = rustico
I = fontana
L = legnaia
M = municipio
N = magazzino
O = albergo
P = cabina elettrica
Q = edificio commerciale
R = castello
S = tettoia
T = garage
U = accesso

Tipologia
architettonica storica

8

- 0 = Nessuna definizione
4 = Bassa definizione
6 = Media definizione
8 = Alta definizione

Degrado

B

- A = Nullo
B = Medio
C = Elevato

Permanenza
caratteri formali

7

- Volumetrici originali: 2
Costruttivo: 2
Complementari: 2
Decorativi: 1

Materiali utilizzati:

Copertura: cotto
Edificio : intonaco

Colore: cotto
Colore: rosa

Sopraelevazione ai sensi Art. 105 L.P. 15: NON POSSIBILE

Epoca di costruzione

8

- 4 = posteriore al 1939
6 = tra il 1860 e il 1939
8 = anteriore al 1860

Spazi di pertinenza

B

- A = alta qualità
B = media qualità
C = bassa qualità

Grado di utilizzo

B

- A = utilizzato
B = sottoutilizzato
C = in stato di abbandono

Vincoli legislativi

S

- N = no
S = D.Lgs n°42 /04

Permanenza caratteri formali 7 +
Tipologia architettonica storica 8 +
Epoca di costruzione 8 =
Punteggio 23
Categoria Piano R1



Comune di Altopiano della Vigolana
VIGOLO VATTARO

SCHEDATURA EDIFICI DEL CENTRO STORICO
SETTEMBRE 2020

Numero scheda : V206

P.ED. : 197

Comune Catastale:

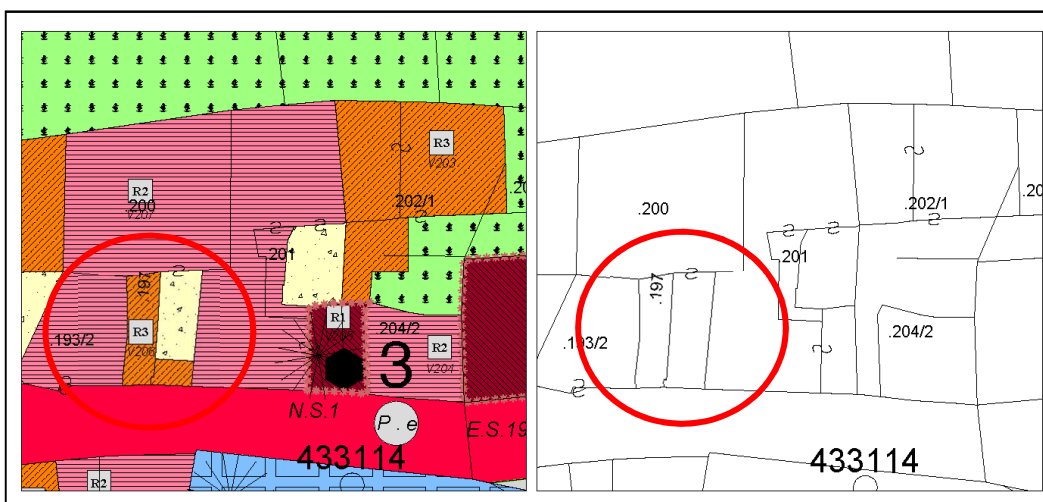
Vigolo Vattaro

Località:

Vigolo Vattaro

Categoria Piano:

R3



Estratto PRG – Scala 1:500

Estratto mappa – Scala 1:500

architettofulviobertoluzza

via s. Pietro, 10 - 38122 - Trento - studiobertoluzza@gmail.com



Comune di Altopiano della Vigolana
VIGOLO VATTARO

SCHEDATURA EDIFICI DEL CENTRO STORICO
SETTEMBRE 2020

Numero scheda : V206

P.ED. : 197

Data rilievo: 2017

Rilevatore: Arch. Fulvio Bertoluzza

Tipologia funzionale

Q

A =	edificio prevalentemente residenziale
B =	edificio produttivo
C =	edificio speciale
D =	stalla
E =	baita
F =	malga
G =	chiesa
H =	rustico
I =	fontana
L =	legnaia
M =	municipio
N =	magazzino
O =	albergo
P =	cabina elettrica
Q =	edificio commerciale
R =	castello
S =	tettoia
T =	garage
U =	accesso

Tipologia
architettonica storica

4

0 =	Nessuna definizione
4 =	Bassa definizione
6 =	Media definizione
8 =	Alta definizione

Degrado

B

A =	Nulla
B =	Medio
C =	Elevato

Permanenza
caratteri formali

3

Volumetrici originali:	1
Costruttivo:	1
Complementari:	1
Decorativi:	0

Materiali utilizzati:

Copertura: piana

Edificio : intonaco

Spazi di pertinenza: ingresso

Colore: materiale ceramico

Colore: beige

Tipologia: pavimentato

Sopraelevazione ai sensi Art. 105 L.P. 15: POSSIBILE

Epoca di costruzione

6

4 =	posteriore al 1939
6 =	tra il 1860 e il 1939
8 =	anteriore al 1860

Spazi di pertinenza

B

A =	alta qualità
B =	media qualità
C =	bassa qualità

Grado di utilizzo

A

A =	utilizzato
B =	sottoutilizzato
C =	in stato di abbandono

Vincoli legislativi

N

N =	no
S =	D.Lgs n°42 /04

Permanenza caratteri formali	3 +
Tipologia architettonica storica	4 +
Epoca di costruzione	6 =
Punteggio	13
Categoria Piano	R3



Comune di Altopiano della Vigolana
VIGOLO VATTARO

SCHEDATURA EDIFICI DEL CENTRO STORICO
SETTEMBRE 2020

Numero scheda : V207

P.ED. : 193/2 - 200

Comune Catastale:

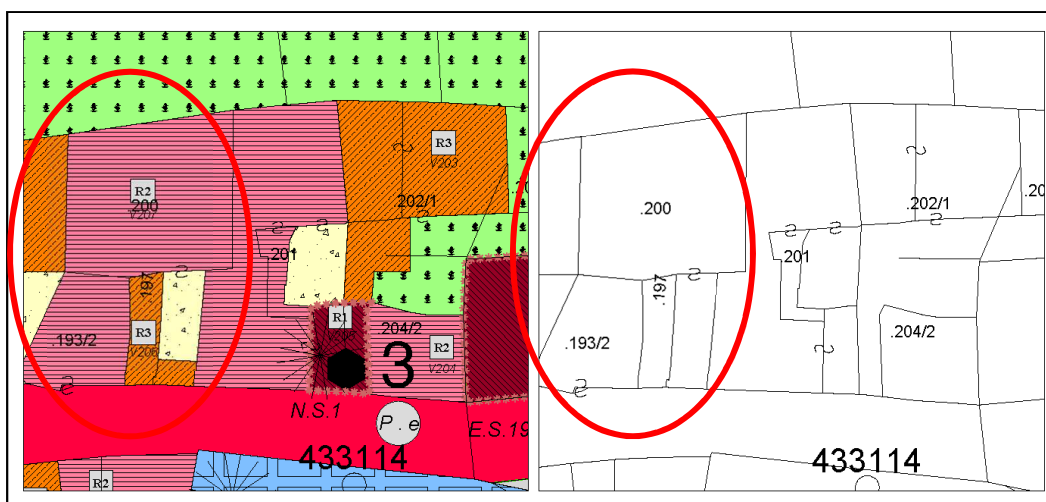
Vigolo Vattaro

Località:

Vigolo Vattaro

Categoria Piano:

R2



Estratto PRG – Scala 1:500

Estratto mappa – Scala 1:500

architettofulviobertoluzza

via s. Pietro, 10 - 38122 - Trento - studiobertoluzza@gmail.com



Comune di Altopiano della Vigolana
VIGOLO VATTARO

SCHEDATURA EDIFICI DEL CENTRO STORICO
SETTEMBRE 2020

Numero scheda : V207

P.ED. : 193/2 - 200

Data rilievo: 2017

Rilevatore: Arch. Fulvio Bertoluzza

Tipologia funzionale

A

A =	edificio prevalentemente residenziale
B =	edificio produttivo
C =	edificio speciale
D =	stalla
E =	baita
F =	malga
G =	chiesa
H =	rustico
I =	fontana
L =	legnaia
M =	municipio
N =	magazzino
O =	albergo
P =	cabina elettrica
Q =	edificio commerciale
R =	castello
S =	tettoia
T =	garage
U =	accesso

Tipologia
architettonica storica

6

0 =	Nessuna definizione
4 =	Bassa definizione
6 =	Media definizione
8 =	Alta definizione

Degrado

C

A =	Nulla
B =	Medio
C =	Elevato

Permanenza
caratteri formali

4

Volumetrici originali:	1
Costruttivo:	1
Complementari:	1
Decorativi:	1

Materiali utilizzati:

Copertura: tegola marsigliese
Edificio : intonaco

Colore: marrone scuro
Colore: grigio

Sopraelevazione ai sensi Art. 105 L.P. 15: POSSIBILE

MANTENERE INALTERATI INGRESSI A PIANO TERRA E MERIDIANA

Epoca di costruzione

8

4 =	posteriore al 1939
6 =	tra il 1860 e il 1939
8 =	anteriore al 1860

Spazi di pertinenza

B

A =	alta qualità
B =	media qualità
C =	bassa qualità

Grado di utilizzo

C

A =	utilizzato
B =	sottoutilizzato
C =	in stato di abbandono

Vincoli legislativi

S

N =	no
S =	D.Lgs n°42 /04

<i>Permanenza caratteri formali</i>	4 +
<i>Tipologia architettonica storica</i>	6 +
<i>Epoca di costruzione</i>	8 =
Punteggio	18
Categoria Piano	R2



Comune di Altopiano della Vigolana
VIGOLO VATTARO

SCHEDATURA EDIFICI DEL CENTRO STORICO
SETTEMBRE 2020

Numero scheda : V208

P.ED. : 191

Comune Catastale:

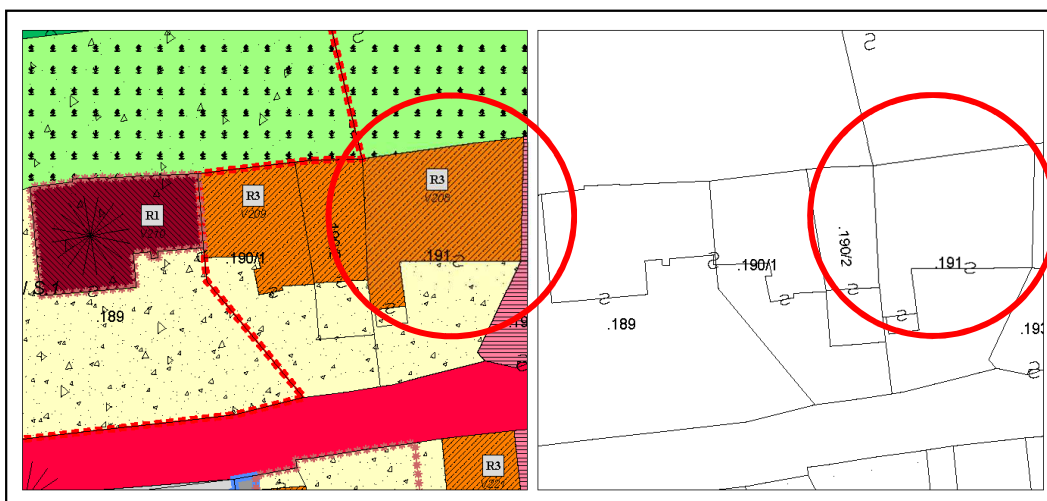
Vigolo Vattaro

Località:

Vigolo Vattaro

Categoria Piano:

R3



Estratto PRG – Scala 1:500

Estratto mappa – Scala 1:500



Comune di Altopiano della Vigolana
VIGOLO VATTARO

SCHEDATURA EDIFICI DEL CENTRO STORICO
SETTEMBRE 2020

Numero scheda : V208

P.ED. : 191

Data rilievo: 2017

Rilevatore: Arch. Fulvio Bertoluzza

Tipologia funzionale

A

A =	edificio prevalentemente residenziale
B =	edificio produttivo
C =	edificio speciale
D =	stalla
E =	baita
F =	malga
G =	chiesa
H =	rustico
I =	fontana
L =	legnaia
M =	municipio
N =	magazzino
O =	albergo
P =	cabina elettrica
Q =	edificio commerciale
R =	castello
S =	tettoia
T =	garage
U =	accesso

Tipologia
architettonica storica

6

0 =	Nessuna definizione
4 =	Bassa definizione
6 =	Media definizione
8 =	Alta definizione

Degrado

A

A =	Nulla
B =	Medio
C =	Elevato

Permanenza
caratteri formali

2

Volumetrici originali:	1
Costruttivo:	1
Complementari:	0
Decorativi:	0

Materiali utilizzati:

Copertura: tegola coppo

Edificio : intonaco

Spazi di pertinenza: cortile

Colore: marrone scuro

Colore: rosa scuro

Tipologia: pavimentato

Sopraelevazione ai sensi Art. 105 L.P. 15: POSSIBILE

Epoca di costruzione

6

4 =	posteriore al 1939
6 =	tra il 1860 e il 1939
8 =	anteriore al 1860

Spazi di pertinenza

A

A =	alta qualità
B =	media qualità
C =	bassa qualità

Grado di utilizzo

A

A =	utilizzato
B =	sottoutilizzato
C =	in stato di abbandono

Vincoli legislativi

N

N =	no
S =	D.Lgs n°42 /04

Permanenza caratteri formali	2 +
Tipologia architettonica storica	6 +
Epoca di costruzione	6 =
Punteggio	14
Categoria Piano	R3



Comune di Altopiano della Vigolana
VIGOLO VATTARO

SCHEDATURA EDIFICI DEL CENTRO STORICO
SETTEMBRE 2020

Numero scheda : V209

P.ED. : 190/1

Comune Catastale:

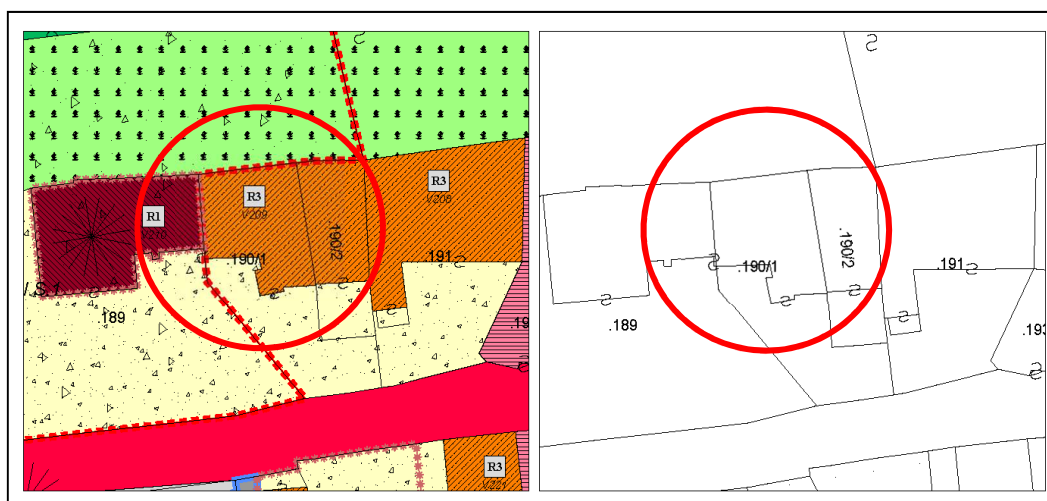
Vigolo Vattaro

Località:

Vigolo Vattaro

Categoria Piano:

R3



Estratto PRG – Scala 1:500

Estratto mappa – Scala 1:500



Comune di Altopiano della Vigolana
VIGOLO VATTARO

SCHEDATURA EDIFICI DEL CENTRO STORICO
SETTEMBRE 2020

Numero scheda : V209

P.ED. : 190/1

Data rilievo: 2017

Rilevatore: Arch. Fulvio Bertoluzza

Tipologia funzionale

A

A =	edificio prevalentemente residenziale
B =	edificio produttivo
C =	edificio speciale
D =	stalla
E =	baita
F =	malga
G =	chiesa
H =	rustico
I =	fontana
L =	legnaia
M =	municipio
N =	magazzino
O =	albergo
P =	cabina elettrica
Q =	edificio commerciale
R =	castello
S =	tettoia
T =	garage
U =	accesso

Tipologia
architettonica storica

4

0 =	Nessuna definizione
4 =	Bassa definizione
6 =	Media definizione
8 =	Alta definizione

Degrado

A

A =	Nulla
B =	Medio
C =	Elevato

Permanenza
caratteri formali

2

Volumetrici originali:	1
Costruttivo:	1
Complementari:	0
Decorativi:	0

Materiali utilizzati:

Copertura: tegola coppo

Colore: mattone

Edificio : intonaco

Colore: bianco

Spazi di pertinenza: cortile

Tipologia: pavimentato

Sopraelevazione ai sensi Art. 105 L.P. 15: POSSIBILE

Epoca di costruzione

6

4 =	posteriore al 1939
6 =	tra il 1860 e il 1939
8 =	anteriore al 1860

Spazi di pertinenza

B

A =	alta qualità
B =	media qualità
C =	bassa qualità

Grado di utilizzo

A

A =	utilizzato
B =	sottoutilizzato
C =	in stato di abbandono

Vincoli legislativi

N

N =	no
S =	D.Lgs n°42 /04

Permanenza caratteri formali	2 +
Tipologia architettonica storica	4 +
Epoca di costruzione	6 =
Punteggio	12
Categoria Piano	R3



Comune di Altopiano della Vigolana
VIGOLO VATTARO

SCHEDATURA EDIFICI DEL CENTRO STORICO
SETTEMBRE 2020

Numero scheda : V210

P.ED. : 189

Comune Catastale:

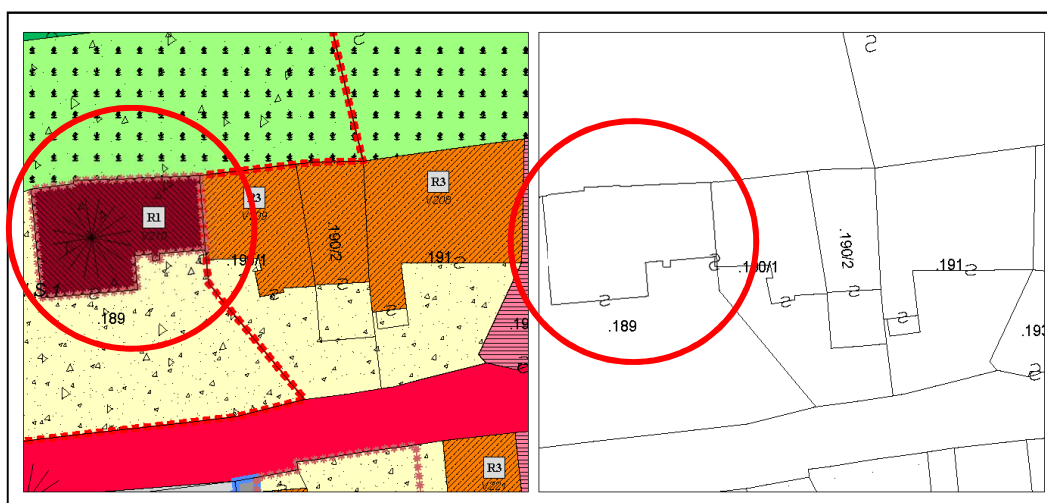
Vigolo Vattaro

Località:

Vigolo Vattaro

Categoria Piano:

R1



Estratto PRG – Scala 1:500

Estratto mappa – Scala 1:500



Comune di Altopiano della Vigolana
VIGOLO VATTARO

SCHEDATURA EDIFICI DEL CENTRO STORICO
SETTEMBRE 2020

Numero scheda : V210

P.ED. : 189

Data rilievo: 2017

Rilevatore: Arch. Fulvio Bertoluzza

Tipologia funzionale

A

A =	edificio prevalentemente residenziale
B =	edificio produttivo
C =	edificio speciale
D =	stalla
E =	baita
F =	malga
G =	chiesa
H =	rustico
I =	fontana
L =	legnaia
M =	municipio
N =	magazzino
O =	albergo
P =	cabina elettrica
Q =	edificio commerciale
R =	castello
S =	tettoia
T =	garage
U =	accesso

Tipologia
architettonica storica

8

0 =	Nessuna definizione
4 =	Bassa definizione
6 =	Media definizione
8 =	Alta definizione

Degrado

A

A =	Nulla
B =	Medio
C =	Elevato

Permanenza
caratteri formali

5

Volumetrici originali:	2
Costruttivo:	2
Complementari:	1
Decorativi:	0

Materiali utilizzati:

Copertura: coppo

Edificio : intonaco

Spazi di pertinenza: cortile

Colore: marrone scuro

Colore: grigio

Tipologia: non pavimentato

Sopraelevazione ai sensi Art. 105 L.P. 15: NON POSSIBILE

Epoca di costruzione

8

4 =	posteriore al 1939
6 =	tra il 1860 e il 1939
8 =	anteriore al 1860

Spazi di pertinenza

B

A =	alta qualità
B =	media qualità
C =	bassa qualità

Grado di utilizzo

B

A =	utilizzato
B =	sottoutilizzato
C =	in stato di abbandono

Vincoli legislativi

S

N =	no
S =	D.Lgs n°42 /04

<i>Permanenza caratteri formali</i>	5 +
<i>Tipologia architettonica storica</i>	8 +
<i>Epoca di costruzione</i>	8 =
Punteggio	21
Categoria Piano	R1



Comune di Altopiano della Vigolana
VIGOLO VATTARO

SCHEDATURA EDIFICI DEL CENTRO STORICO
SETTEMBRE 2020

Numero scheda : V211

P.ED. : 188

Comune Catastale:

Vigolo Vattaro

Località:

Vigolo Vattaro

Categoria Piano:

R1



Estratto PRG – Scala 1:500

Estratto mappa – Scala 1:500



Comune di Altopiano della Vigolana
VIGOLO VATTARO

SCHEDATURA EDIFICI DEL CENTRO STORICO
SETTEMBRE 2020

Numero scheda : V211

P.ED. : 188

Data rilievo: 2017

Rilevatore: Arch. Fulvio Bertoluzza

Tipologia funzionale

A

A =	edificio prevalentemente residenziale
B =	edificio produttivo
C =	edificio speciale
D =	stalla
E =	baita
F =	malga
G =	chiesa
H =	rustico
I =	fontana
L =	legnaia
M =	municipio
N =	magazzino
O =	albergo
P =	cabina elettrica
Q =	edificio commerciale
R =	castello
S =	tettoia
T =	garage
U =	accesso

Tipologia
architettonica storica

8

0 =	Nessuna definizione
4 =	Bassa definizione
6 =	Media definizione
8 =	Alta definizione

Degrado

C

A =	Nulla
B =	Medio
C =	Elevato

Permanenza
caratteri formali

6

Volumetrici originali:	2
Costruttivo:	2
Complementari:	1
Decorativi:	1

Materiali utilizzati:

Copertura: lastre pietra

Edificio : intonaco

Spazi di pertinenza: cortile

Colore: grigio

Colore: grigio

Tipologia: non pavimentato - giardino

Sopraelevazione ai sensi Art. 105 L.P. 15: NON POSSIBILE

MANTENERE ARCO E CORNICI IN PIETRA

Epoca di costruzione

8

4 =	posteriore al 1939
6 =	tra il 1860 e il 1939
8 =	anteriore al 1860

Spazi di pertinenza

B

A =	alta qualità
B =	media qualità
C =	bassa qualità

Grado di utilizzo

B

A =	utilizzato
B =	sottoutilizzato
C =	in stato di abbandono

Vincoli legislativi

S

N =	no
S =	D.Lgs n°42 /04

<i>Permanenza caratteri formali</i>	6 +
<i>Tipologia architettonica storica</i>	8 +
<i>Epoca di costruzione</i>	8 =
Punteggio	22
Categoria Piano	R1



Comune di Altopiano della Vigolana
VIGOLO VATTARO

Numero scheda : V212

SCHEDATURA EDIFICI DEL CENTRO STORICO
SETTEMBRE 2020

P.ED. : 497

Comune Catastale:

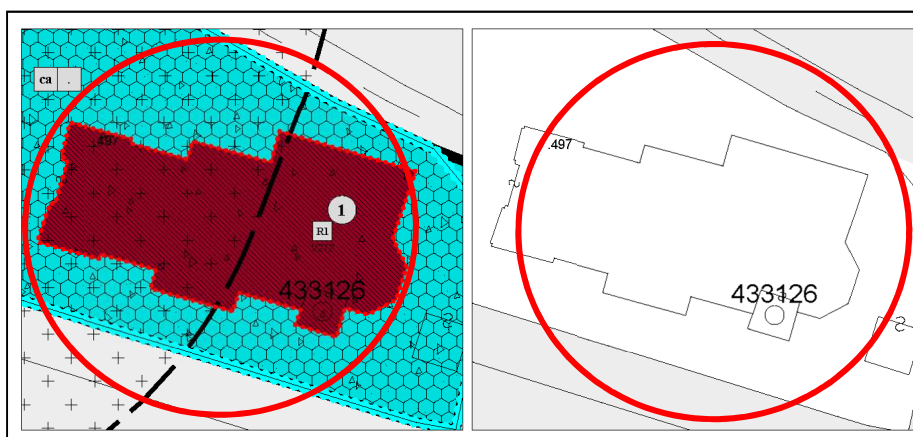
Vigolo Vattaro

Località:

Vigolo Vattaro

Categoria Piano:

R1



Estratto PRG – Scala 1:500

Estratto mappa – Scala 1:500



Comune di Altopiano della Vigolana
VIGOLO VATTARO

SCHEDATURA EDIFICI DEL CENTRO STORICO
SETTEMBRE 2020

Numero scheda : V212

P.ED. : 497

Data rilievo: 2017

Rilevatore: Arch. Fulvio Bertoluzza

Tipologia funzionale

G

A =	edificio prevalentemente residenziale
B =	edificio produttivo
C =	edificio speciale
D =	stalla
E =	baita
F =	malga
G =	chiesa
H =	rustico
I =	fontana
L =	legnaia
M =	municipio
N =	magazzino
O =	albergo
P =	cabina elettrica
Q =	edificio commerciale
R =	castello
S =	tettoia
T =	garage
U =	accesso

Tipologia
architettonica storica

8

0 =	Nessuna definizione
4 =	Bassa definizione
6 =	Media definizione
8 =	Alta definizione

Degrado

A

A =	Nulla
B =	Medio
C =	Elevato

Permanenza
caratteri formali

8

Volumetrici originali:	2
Costruttivo:	2
Complementari:	2
Decorativi:	2

Materiali utilizzati:

Copertura: lamiera

Edificio : intonaco

Spazi di pertinenza: spazio esterno

Colore: grigio

Colore: beige chiaro

Tipologia: pavimentato

Sopraelevazione ai sensi Art. 105 L.P. 15: NON POSSIBILE

Epoca di costruzione

8

4 =	posteriore al 1939
6 =	tra il 1860 e il 1939
8 =	anteriore al 1860

Spazi di pertinenza

A

A =	alta qualità
B =	media qualità
C =	bassa qualità

Grado di utilizzo

A

A =	utilizzato
B =	sottoutilizzato
C =	in stato di abbandono

Vincoli legislativi

S

N =	no
S =	D.Lgs n°42 /04

<i>Permanenza caratteri formali</i>	8 +
<i>Tipologia architettonica storica</i>	8 +
<i>Epoca di costruzione</i>	8 =
Punteggio	24
Categoria Piano	R1



Comune di Altopiano della Vigolana
VIGOLO VATTARO

SCHEDATURA EDIFICI DEL CENTRO STORICO
SETTEMBRE 2020

Numero scheda : V213

P.ED. : 523/1

Comune Catastale:

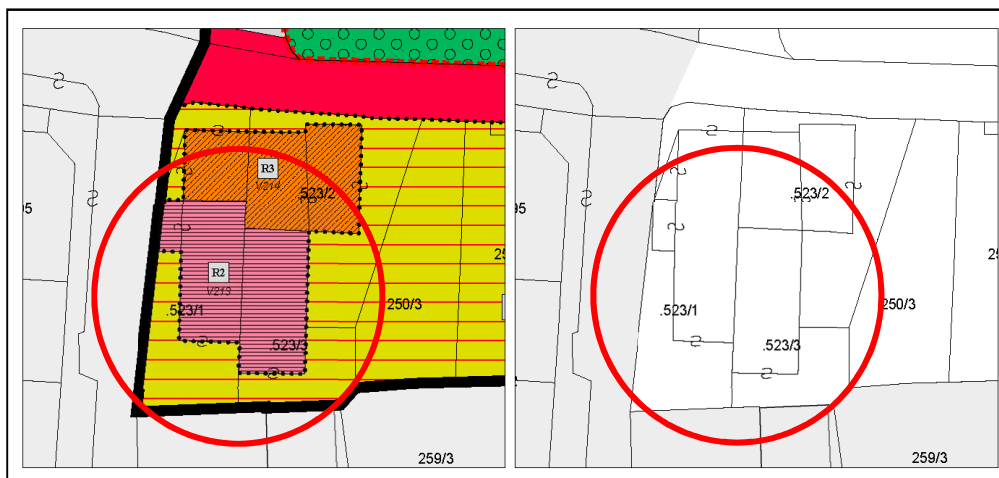
Vigolo Vattaro

Località:

Vigolo Vattaro

Categoria Piano:

R2



Estratto PRG – Scala 1:500

Estratto mappa – Scala 1:500

architettofulviobertoluzza

via s. Pietro, 10 – 38122 - Trento - studiobertoluzza@gmail.com



Comune di Altopiano della Vigolana
VIGOLO VATTARO

SCHEDATURA EDIFICI DEL CENTRO STORICO
SETTEMBRE 2020

Numero scheda : V213

P.ED. : 523/1

Data rilievo: 2017

Rilevatore: Arch. Fulvio Bertoluzza

Tipologia funzionale

A

A =	edificio prevalentemente residenziale
B =	edificio produttivo
C =	edificio speciale
D =	stalla
E =	baita
F =	malga
G =	chiesa
H =	rustico
I =	fontana
L =	legnaia
M =	municipio
N =	magazzino
O =	albergo
P =	cabina elettrica
Q =	edificio commerciale
R =	castello
S =	tettoia
T =	garage
U =	accesso

Tipologia
architettonica storica

8

0 =	Nessuna definizione
4 =	Bassa definizione
6 =	Media definizione
8 =	Alta definizione

Degrado

A

A =	Nulla
B =	Medio
C =	Elevato

Permanenza
caratteri formali

5

Volumetrici originali:	2
Costruttivo:	2
Complementari:	1
Decorativi:	0

Materiali utilizzati:

Copertura: tegola coppo
Edificio : intonaco

Colore: marrone scuro
Colore: bianco

Sopraelevazione ai sensi Art. 105 L.P. 15: POSSIBILE

Epoca di costruzione

6

4 =	posteriore al 1939
6 =	tra il 1860 e il 1939
8 =	anteriore al 1860

Spazi di pertinenza

B

A =	alta qualità
B =	media qualità
C =	bassa qualità

Grado di utilizzo

A

A =	utilizzato
B =	sottoutilizzato
C =	in stato di abbandono

Vincoli legislativi

N

N =	no
S =	D.Lgs n°42 /04

Permanenza caratteri formali	5 +
Tipologia architettonica storica	8 +
Epoca di costruzione	6 =
Punteggio	19
Categoria Piano	R2



Comune di Altopiano della Vigolana
VIGOLO VATTARO

SCHEDATURA EDIFICI DEL CENTRO STORICO
SETTEMBRE 2020

Numero scheda : V214

P.ED. : 523/2

Comune Catastale:

Vigolo Vattaro

Località:

Vigolo Vattaro

Categoria Piano:

R3



Estratto PRG – Scala 1:500

Estratto mappa – Scala 1:500

architettofulviobertoluzza

via s. Pietro, 10 – 38122 - Trento - studiobertoluzza@gmail.com



Comune di Altopiano della Vigolana
VIGOLO VATTARO

SCHEDATURA EDIFICI DEL CENTRO STORICO
SETTEMBRE 2020

Numero scheda : V214

P.ED. : 523/2

Data rilievo: 2017

Rilevatore: Arch. Fulvio Bertoluzza

Tipologia funzionale

A

A =	edificio prevalentemente residenziale
B =	edificio produttivo
C =	edificio speciale
D =	stalla
E =	baita
F =	malga
G =	chiesa
H =	rustico
I =	fontana
L =	legnaia
M =	municipio
N =	magazzino
O =	albergo
P =	cabina elettrica
Q =	edificio commerciale
R =	castello
S =	tettoia
T =	garage
U =	accesso

Tipologia
architettonica storica

4

0 =	Nessuna definizione
4 =	Bassa definizione
6 =	Media definizione
8 =	Alta definizione

Degrado

B

A =	Nulla
B =	Medio
C =	Elevato

Permanenza
caratteri formali

2

Volumetrici originali:	1
Costruttivo:	1
Complementari:	0
Decorativi:	0

Materiali utilizzati:

Copertura: tegola marsigliese
Edificio : intonaco
Spazi di pertinenza: cortile

Colore: mattone
Colore: grigio
Tipologia: orto

Sopraelevazione ai sensi Art. 105 L.P. 15: POSSIBILE

Epoca di costruzione

4

4 =	posteriore al 1939
6 =	tra il 1860 e il 1939
8 =	anteriore al 1860

Spazi di pertinenza

B

A =	alta qualità
B =	media qualità
C =	bassa qualità

Grado di utilizzo

A

A =	utilizzato
B =	sottoutilizzato
C =	in stato di abbandono

Vincoli legislativi

N

N =	no
S =	D.Lgs n°42 /04

Permanenza caratteri formali	2 +
Tipologia architettonica storica	4 +
Epoca di costruzione	4 =
Punteggio	10
Categoria Piano	R3



Comune di Altopiano della Vigolana
VIGOLO VATTARO

SCHEDATURA EDIFICI DEL CENTRO STORICO
SETTEMBRE 2020

Numero scheda : V215

P.ED. : 529

Comune Catastale:

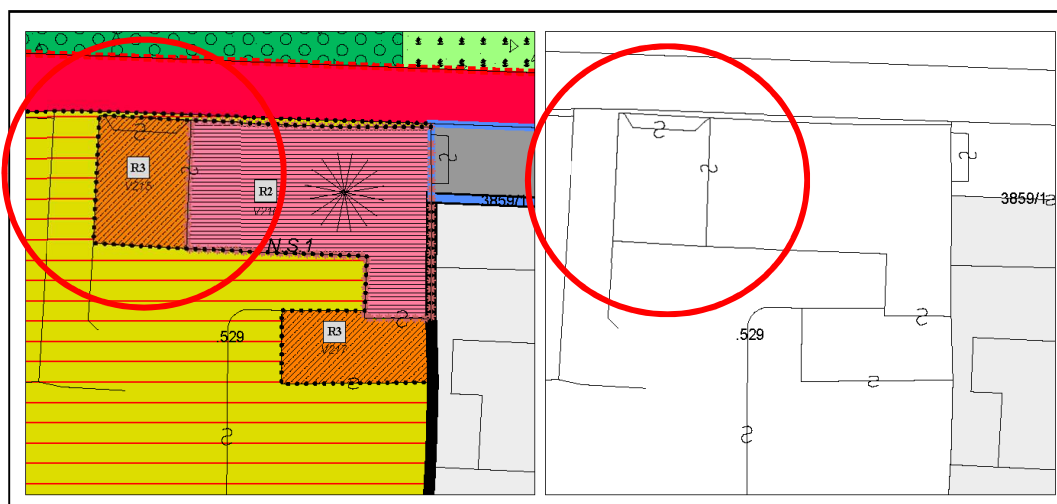
Vigolo Vattaro

Località:

Vigolo Vattaro

Categoria Piano:

R3



Estratto PRG – Scala 1:500

Estratto mappa – Scala 1:500

architettofulviobertoluzza

via s. Pietro, 10 – 38122 - Trento - studiobertoluzza@gmail.com



Comune di Altopiano della Vigolana
VIGOLO VATTARO

SCHEDATURA EDIFICI DEL CENTRO STORICO
SETTEMBRE 2020

Numero scheda : V215

P.ED. : 529

Data rilievo: 2017

Rilevatore: Arch. Fulvio Bertoluzza

Tipologia funzionale

Q

A =	edificio prevalentemente residenziale
B =	edificio produttivo
C =	edificio speciale
D =	stalla
E =	baita
F =	malga
G =	chiesa
H =	rustico
I =	fontana
L =	legnaia
M =	municipio
N =	magazzino
O =	albergo
P =	cabina elettrica
Q =	edificio commerciale
R =	castello
S =	tettoia
T =	garage
U =	accesso

Tipologia
architettonica storica

4

0 =	Nessuna definizione
4 =	Bassa definizione
6 =	Media definizione
8 =	Alta definizione

Degrado

A

A =	Nulla
B =	Medio
C =	Elevato

Permanenza
caratteri formali

2

Volumetrici originali:	1
Costruttivo:	1
Complementari:	0
Decorativi:	0

Materiali utilizzati:

Copertura: piana

Edificio : intonaco

Spazi di pertinenza: cortile

Colore: materiale ceramico

Colore: grigio - vaniglia

Tipologia: pavimentato

Sopraelevazione ai sensi Art. 105 L.P. 15: POSSIBILE

Epoca di costruzione

4

4 =	posteriore al 1939
6 =	tra il 1860 e il 1939
8 =	anteriore al 1860

Spazi di pertinenza

B

A =	alta qualità
B =	media qualità
C =	bassa qualità

Grado di utilizzo

A

A =	utilizzato
B =	sottoutilizzato
C =	in stato di abbandono

Vincoli legislativi

N

N =	no
S =	D.Lgs n°42 /04

<i>Permanenza caratteri formali</i>	2 +
<i>Tipologia architettonica storica</i>	4 +
<i>Epoca di costruzione</i>	4 =
Punteggio	10
Categoria Piano	R3



Comune di Altopiano della Vigolana
VIGOLO VATTARO

SCHEDATURA EDIFICI DEL CENTRO STORICO
SETTEMBRE 2020

Numero scheda : V216

P.ED. : 529

Comune Catastale:

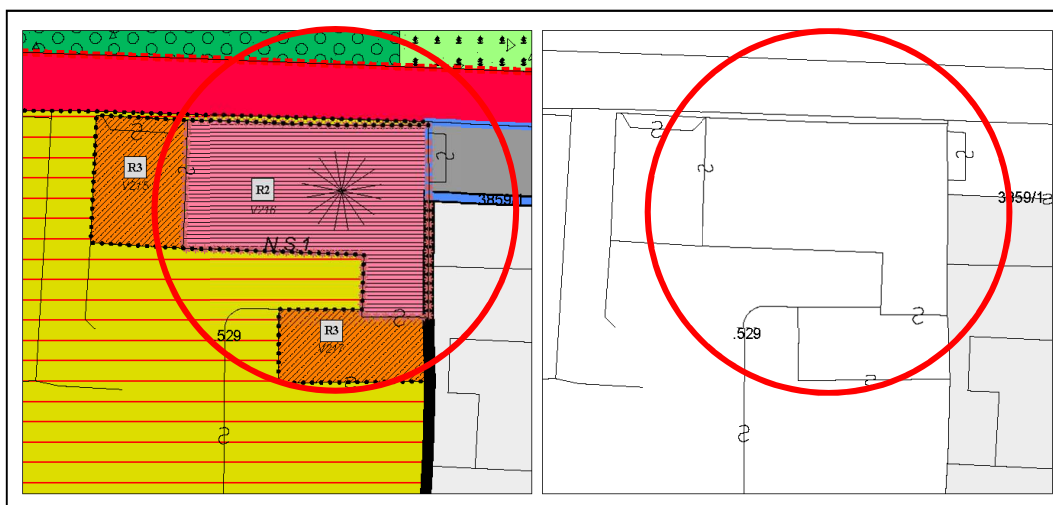
Vigolo Vattaro

Località:

Vigolo Vattaro

Categoria Piano:

R2



Estratto PRG – Scala 1:500

Estratto mappa – Scala 1:500



Comune di Altopiano della Vigolana
VIGOLO VATTARO

SCHEDATURA EDIFICI DEL CENTRO STORICO
SETTEMBRE 2020

Numero scheda : V216

P.ED. : 529

Data rilievo: 2017

Rilevatore: Arch. Fulvio Bertoluzza

Tipologia funzionale

A

A =	edificio prevalentemente residenziale
B =	edificio produttivo
C =	edificio speciale
D =	stalla
E =	baita
F =	malga
G =	chiesa
H =	rustico
I =	fontana
L =	legnaia
M =	municipio
N =	magazzino
O =	albergo
P =	cabina elettrica
Q =	edificio commerciale
R =	castello
S =	tettoia
T =	garage
U =	accesso

Tipologia
architettonica storica

6

0 =	Nessuna definizione
4 =	Bassa definizione
6 =	Media definizione
8 =	Alta definizione

Degrado

A

A =	Nulla
B =	Medio
C =	Elevato

Permanenza
caratteri formali

4

Volumetrici originali:	1
Costruttivo:	1
Complementari:	1
Decorativi:	1

Materiali utilizzati:

Copertura: tegola coppo

Edificio : intonaco

Spazi di pertinenza: cortile

Colore: mattone

Colore: grigio - vaniglia

Tipologia: pavimentato

Sopraelevazione ai sensi Art. 105 L.P. 15: NON POSSIBILE

Epoca di costruzione

6

4 =	posteriore al 1939
6 =	tra il 1860 e il 1939
8 =	anteriore al 1860

Spazi di pertinenza

B

A =	alta qualità
B =	media qualità
C =	bassa qualità

Grado di utilizzo

A

A =	utilizzato
B =	sottoutilizzato
C =	in stato di abbandono

Vincoli legislativi

N

N =	no
S =	D.Lgs n°42 /04

<i>Permanenza caratteri formali</i>	4 +
<i>Tipologia architettonica storica</i>	6 +
<i>Epoca di costruzione</i>	6 =
Punteggio	16
Categoria Piano	R2



Comune di Altopiano della Vigolana
VIGOLO VATTARO

SCHEDATURA EDIFICI DEL CENTRO STORICO
SETTEMBRE 2020

Numero scheda : V217

P.ED. : 259

Comune Catastale:

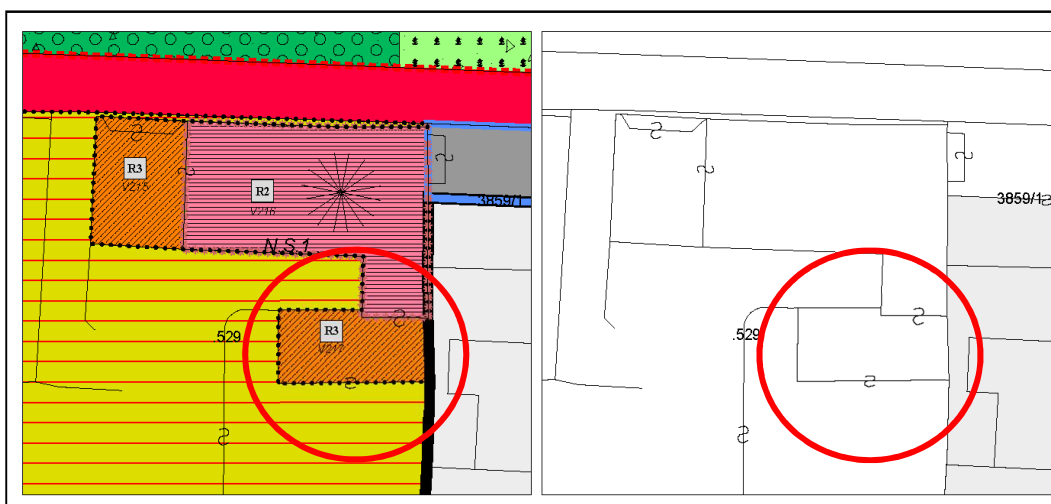
Vigolo Vattaro

Località:

Vigolo Vattaro

Categoria Piano:

R3



Estratto PRG – Scala 1:500

Estratto mappa – Scala 1:500



Comune di Altopiano della Vigolana
VIGOLO VATTARO

SCHEDATURA EDIFICI DEL CENTRO STORICO
SETTEMBRE 2020

Numero scheda : V217

P.ED. : 259

Data rilievo: 2017

Rilevatore: Arch. Fulvio Bertoluzza

Tipologia funzionale

A

A =	edificio prevalentemente residenziale
B =	edificio produttivo
C =	edificio speciale
D =	stalla
E =	baita
F =	malga
G =	chiesa
H =	rustico
I =	fontana
L =	legnaia
M =	municipio
N =	magazzino
O =	albergo
P =	cabina elettrica
Q =	edificio commerciale
R =	castello
S =	tettoia
T =	garage
U =	accesso

Tipologia
architettonica storica

4

0 =	Nessuna definizione
4 =	Bassa definizione
6 =	Media definizione
8 =	Alta definizione

Degrado

A

A =	Nulla
B =	Medio
C =	Elevato

Permanenza
caratteri formali

3

Volumetrici originali:	1
Costruttivo:	1
Complementari:	1
Decorativi:	0

Materiali utilizzati:

Copertura: tegola coppo

Edificio : intonaco

Spazi di pertinenza: cortile

Colore: marrone scuro

Colore: bianco

Tipologia: giardino - pavimentato

Sopraelevazione ai sensi Art. 105 L.P. 15: POSSIBILE

Epoca di costruzione

4

4 =	posteriore al 1939
6 =	tra il 1860 e il 1939
8 =	anteriore al 1860

Spazi di pertinenza

B

A =	alta qualità
B =	media qualità
C =	bassa qualità

Grado di utilizzo

A

A =	utilizzato
B =	sottoutilizzato
C =	in stato di abbandono

Vincoli legislativi

N

N =	no
S =	D.Lgs n°42 /04

Permanenza caratteri formali	3 +
Tipologia architettonica storica	4 +
Epoca di costruzione	4 =
Punteggio	11
Categoria Piano	R3



Comune di Altopiano della Vigolana
VIGOLO VATTARO

SCHEDATURA EDIFICI DEL CENTRO STORICO
SETTEMBRE 2020

Numero scheda : V218

P.ED. : 2/1

Comune Catastale:

Vigolo Vattaro

Località:

Vigolo Vattaro

Categoria Piano:

R1



Estratto PRG – Scala 1:500

Estratto mappa – Scala 1:500

architettofulviobertoluzza

via s. Pietro, 10 - 38122 - Trento - studiobertoluzza@gmail.com



Comune di Altopiano della Vigolana
VIGOLO VATTARO

SCHEDATURA EDIFICI DEL CENTRO STORICO
SETTEMBRE 2020

Numero scheda : V218

P.ED. : 2/1

Data rilievo: 2017

Rilevatore: Arch. Fulvio Bertoluzza

Tipologia funzionale

C

A =	edificio prevalentemente residenziale
B =	edificio produttivo
C =	edificio speciale
D =	stalla
E =	baita
F =	malga
G =	chiesa
H =	rustico
I =	fontana
L =	legnaia
M =	municipio
N =	magazzino
O =	albergo
P =	cabina elettrica
Q =	edificio commerciale
R =	castello
S =	tettoia
T =	garage
U =	accesso

Tipologia
architettonica storica

8

0 =	Nessuna definizione
4 =	Bassa definizione
6 =	Media definizione
8 =	Alta definizione

Degrado

A

A =	Nulla
B =	Medio
C =	Elevato

Permanenza
caratteri formali

6

Volumetrici originali:	2
Costruttivo:	2
Complementari:	1
Decorativi:	1

Materiali utilizzati:

Copertura: tegola cemento
Edificio : intonaco
Spazi di pertinenza: cortile

Colore: grigio
Colore: vaniglia
Tipologia: pavimentato

Sopraelevazione ai sensi Art. 105 L.P. 15: NON POSSIBILE

Epoca di costruzione

8

4 =	posteriore al 1939
6 =	tra il 1860 e il 1939
8 =	anteriore al 1860

Spazi di pertinenza

B

A =	alta qualità
B =	media qualità
C =	bassa qualità

Grado di utilizzo

A

A =	utilizzato
B =	sottoutilizzato
C =	in stato di abbandono

Vincoli legislativi

S

N =	no
S =	D.Lgs n°42 /04

Permanenza caratteri formali	6 +
Tipologia architettonica storica	8 +
Epoca di costruzione	8 =
Punteggio	22
Categoria Piano	R1



Comune di Altopiano della Vigolana
VIGOLO VATTARO

Numero scheda : V219

SCHEDATURA EDIFICI DEL CENTRO STORICO
SETTEMBRE 2020

P.ED. : 1

Comune Catastale:

Vigolo Vattaro

Località:

Vigolo Vattaro

Categoria Piano:

R1



Estratto PRG – Scala 1:500

Estratto mappa – Scala 1:500

architettofulviobertoluzza

via s. Pietro, 10 - 38122 - Trento - studiobertoluzza@gmail.com



Comune di Altopiano della Vigolana
VIGOLO VATTARO

SCHEDATURA EDIFICI DEL CENTRO STORICO
SETTEMBRE 2020

Numero scheda : V219

P.ED. : 1

Data rilievo: 2017

Rilevatore: Arch. Fulvio Bertoluzza

Tipologia funzionale

G

A =	edificio prevalentemente residenziale
B =	edificio produttivo
C =	edificio speciale
D =	stalla
E =	baita
F =	malga
G =	chiesa
H =	rustico
I =	fontana
L =	legnaia
M =	municipio
N =	magazzino
O =	albergo
P =	cabina elettrica
Q =	edificio commerciale
R =	castello
S =	tettoia
T =	garage
U =	accesso

Tipologia
architettonica storica

8

0 =	Nessuna definizione
4 =	Bassa definizione
6 =	Media definizione
8 =	Alta definizione

Degrado

A

A =	Nulla
B =	Medio
C =	Elevato

Permanenza
caratteri formali

7

Volumetrici originali:	2
Costruttivo:	2
Complementari:	2
Decorativi:	1

Materiali utilizzati:

Copertura: lastre in pietra	Colore: grigio
Edificio : intonaco	Colore: bianco
Spazi di pertinenza: ingresso	Tipologia: pavimentato

Sopraelevazione ai sensi Art. 105 L.P. 15: NON POSSIBILE

Epoca di costruzione

8

4 =	posteriore al 1939
6 =	tra il 1860 e il 1939
8 =	anteriore al 1860

Spazi di pertinenza

B

A =	alta qualità
B =	media qualità
C =	bassa qualità

Grado di utilizzo

A

A =	utilizzato
B =	sottoutilizzato
C =	in stato di abbandono

Vincoli legislativi

S

N =	no
S =	D.Lgs n°42 /04

Permanenza caratteri formali	7 +
Tipologia architettonica storica	8 +
Epoca di costruzione	8 =
Punteggio	23
Categoria Piano	R1



Comune di Altopiano della Vigolana
VIGOLO VATTARO

SCHEDATURA EDIFICI DEL CENTRO STORICO
SETTEMBRE 2020

Numero scheda : V220

P.ED. : 537

Comune Catastale:

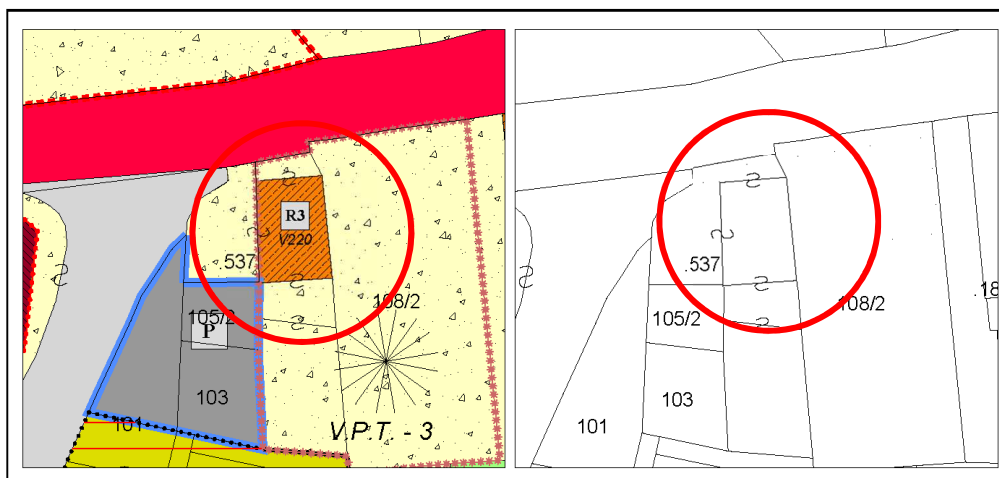
Vigolo Vattaro

Località:

Vigolo Vattaro

Categoria Piano:

R3



Estratto PRG – Scala 1:500

Estratto mappa – Scala 1:500

architettofulviobertoluzza

via s. Pietro, 10 – 38122 - Trento - studiobertoluzza@gmail.com



Comune di Altopiano della Vigolana
VIGOLO VATTARO

SCHEDATURA EDIFICI DEL CENTRO STORICO
SETTEMBRE 2020

Numero scheda : V220

P.ED. : 537

Data rilievo: 2017

Rilevatore: Arch. Fulvio Bertoluzza

Tipologia funzionale

Q

A =	edificio prevalentemente residenziale
B =	edificio produttivo
C =	edificio speciale
D =	stalla
E =	baita
F =	malga
G =	chiesa
H =	rustico
I =	fontana
L =	legnaia
M =	municipio
N =	magazzino
O =	albergo
P =	cabina elettrica
Q =	edificio commerciale
R =	castello
S =	tettoia
T =	garage
U =	accesso

Tipologia
architettonica storica

6

0 =	Nessuna definizione
4 =	Bassa definizione
6 =	Media definizione
8 =	Alta definizione

Degrado

A

A =	Nulla
B =	Medio
C =	Elevato

Permanenza
caratteri formali

2

Volumetrici originali:	1
Costruttivo:	1
Complementari:	0
Decorativi:	0

Materiali utilizzati:

Copertura: tegola coppo
Edificio : intonaco
Spazi di pertinenza: cortile interno

Colore: mattone
Colore: giallo - pesca
Tipologia: pavimentato

Sopraelevazione ai sensi Art. 105 L.P. 15: POSSIBILE

Epoca di costruzione

4

4 =	posteriore al 1939
6 =	tra il 1860 e il 1939
8 =	anteriore al 1860

Spazi di pertinenza

A

A =	alta qualità
B =	media qualità
C =	bassa qualità

Grado di utilizzo

A

A =	utilizzato
B =	sottoutilizzato
C =	in stato di abbandono

Vincoli legislativi

N

N = no
S = D.Lgs n°42 /04

Permanenza caratteri formali	2 +
Tipologia architettonica storica	6 +
Epoca di costruzione	4 =
Punteggio	12
Categoria Piano	R3



Comune di Altopiano della Vigolana
VIGOLO VATTARO

SCHEDATURA EDIFICI DEL CENTRO STORICO
SETTEMBRE 2020

Numero scheda : V221

P.ED. : 187/2

Comune Catastale:

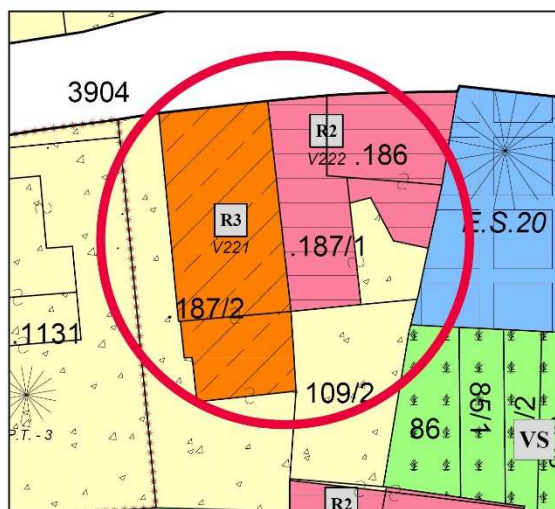
Vigolo Vattaro

Località:

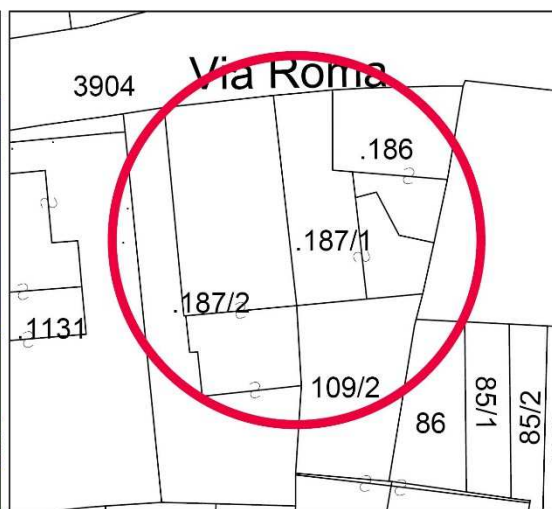
Vigolo Vattaro

Categoria Piano:

R3



Estratto PRG – Scala 1:500



Estratto mappa – Scala 1:500



Comune di Altopiano della Vigolana
VIGOLO VATTARO

SCHEDATURA EDIFICI DEL CENTRO STORICO
SETTEMBRE 2020

Numero scheda : V221

P.ED. : 187/2

Data rilievo: 2017

Rilevatore: Arch. Fulvio Bertoluzza

Tipologia funzionale

A

A =	edificio prevalentemente residenziale
B =	edificio produttivo
C =	edificio speciale
D =	stalla
E =	baita
F =	malga
G =	chiesa
H =	rustico
I =	fontana
L =	legnaia
M =	municipio
N =	magazzino
O =	albergo
P =	cabina elettrica
Q =	edificio commerciale
R =	castello
S =	tettoia
T =	garage
U =	accesso

Tipologia
architettonica storica

6

0 =	Nessuna definizione
4 =	Bassa definizione
6 =	Media definizione
8 =	Alta definizione

Degrado

A

A =	Nulla
B =	Medio
C =	Elevato

Permanenza
caratteri formali

2

Volumetrici originali:	1
Costruttivo:	1
Complementari:	0
Decorativi:	0

Materiali utilizzati:

Copertura: tegola coppo
Edificio : intonaco
Spazi di pertinenza: cortile interno

Colore: marrone scuro
Colore: beige - grigio
Tipologia: pavimentato

Sopraelevazione ai sensi Art. 105 L.P. 15: POSSIBILE

Epoca di costruzione

4

4 =	posteriore al 1939
6 =	tra il 1860 e il 1939
8 =	anteriore al 1860

Spazi di pertinenza

B

A =	alta qualità
B =	media qualità
C =	bassa qualità

Grado di utilizzo

A

A =	utilizzato
B =	sottoutilizzato
C =	in stato di abbandono

Vincoli legislativi

N

N =	no
S =	D.Lgs n°42 /04

<i>Permanenza caratteri formali</i>	2 +
<i>Tipologia architettonica storica</i>	6 +
<i>Epoca di costruzione</i>	4 =
Punteggio	12
Categoria Piano	R3



Comune di Altopiano della Vigolana
VIGOLO VATTARO

SCHEDATURA EDIFICI DEL CENTRO STORICO
SETTEMBRE 2020

Numero scheda : V222

P.ED. : 187/1

Comune Catastale:

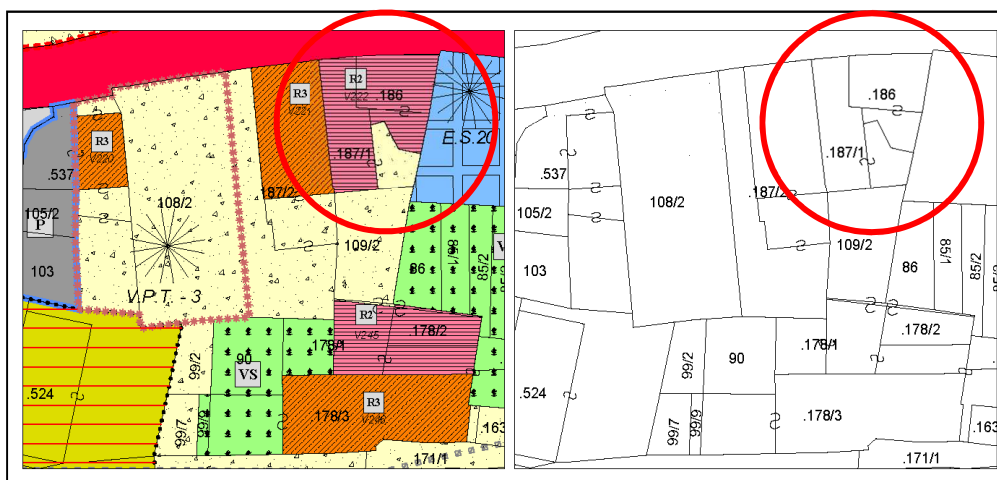
Vigolo Vattaro

Località:

Vigolo Vattaro

Categoria Piano:

R2



Estratto PRG – Scala 1:500

Estratto mappa – Scala 1:500

architettofulviobertoluzza

via s. Pietro, 10 – 38122 - Trento - studiobertoluzza@gmail.com



Comune di Altopiano della Vigolana
VIGOLO VATTARO

SCHEDATURA EDIFICI DEL CENTRO STORICO
SETTEMBRE 2020

Numero scheda : V222

P.ED. : 187/1

Data rilievo: 2017

Rilevatore: Arch. Fulvio Bertoluzza

Tipologia funzionale

A

A =	edificio prevalentemente residenziale
B =	edificio produttivo
C =	edificio speciale
D =	stalla
E =	baita
F =	malga
G =	chiesa
H =	rustico
I =	fontana
L =	legnaia
M =	municipio
N =	magazzino
O =	albergo
P =	cabina elettrica
Q =	edificio commerciale
R =	castello
S =	tettoia
T =	garage
U =	accesso

Tipologia
architettonica storica

6

0 =	Nessuna definizione
4 =	Bassa definizione
6 =	Media definizione
8 =	Alta definizione

Degrado

C

A =	Nulla
B =	Medio
C =	Elevato

Permanenza
caratteri formali

3

Volumetrici originali:	1
Costruttivo:	1
Complementari:	1
Decorativi:	0

Materiali utilizzati:

Copertura: tegola coppo

Edificio : intonaco

Spazi di pertinenza: cortile

Colore: marrone scuro

Colore: grigio

Tipologia: pavimentato

Sopraelevazione ai sensi Art. 105 L.P. 15: POSSIBILE

Epoca di costruzione

6

4 =	posteriore al 1939
6 =	tra il 1860 e il 1939
8 =	anteriore al 1860

Spazi di pertinenza

B

A =	alta qualità
B =	media qualità
C =	bassa qualità

Grado di utilizzo

C

A =	utilizzato
B =	sottoutilizzato
C =	in stato di abbandono

Vincoli legislativi

N

N =	no
S =	D.Lgs n°42 /04

Permanenza caratteri formali	3 +
Tipologia architettonica storica	6 +
Epoca di costruzione	6 =
Punteggio	15
Categoria Piano	R2



Comune di Altopiano della Vigolana
VIGOLO VATTARO

SCHEDATURA EDIFICI DEL CENTRO STORICO
SETTEMBRE 2020

Numero scheda : V223

P.ED. : 205/1

Comune Catastale:

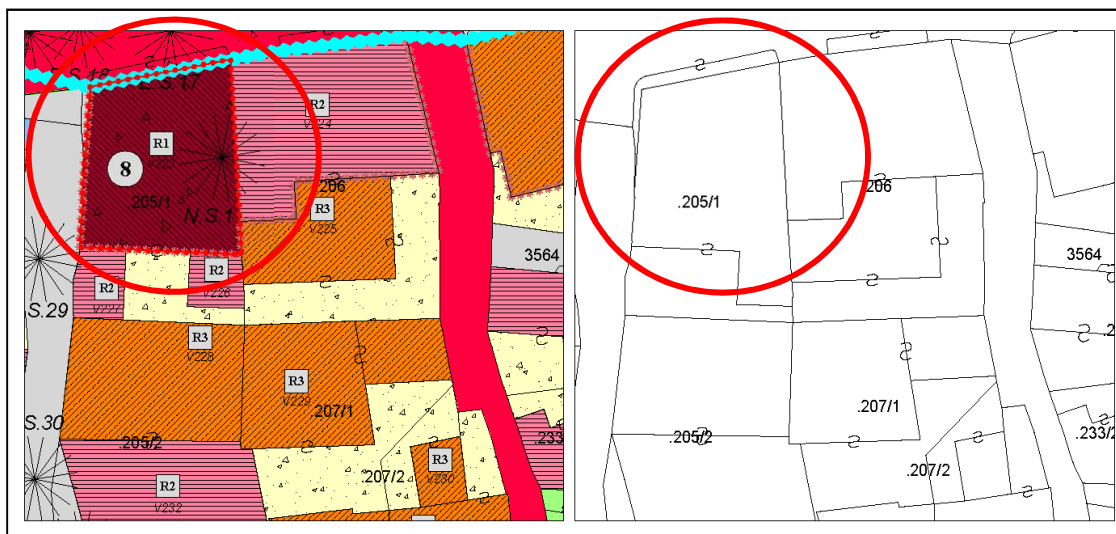
Vigolo Vattaro

Località:

Vigolo Vattaro

Categoria Piano:

R1



Estratto PRG – Scala 1:500

Estratto mappa – Scala 1:500



Comune di Altopiano della Vigolana
VIGOLO VATTARO

SCHEDATURA EDIFICI DEL CENTRO STORICO
SETTEMBRE 2020

Numero scheda : V223

P.ED. : 205/1

Data rilievo: 2017

Rilevatore: Arch. Fulvio Bertoluzza

Tipologia funzionale

M

A =	edificio prevalentemente residenziale
B =	edificio produttivo
C =	edificio speciale
D =	stalla
E =	baita
F =	malga
G =	chiesa
H =	rustico
I =	fontana
L =	legnaia
M =	municipio
N =	magazzino
O =	albergo
P =	cabina elettrica
Q =	edificio commerciale
R =	castello
S =	tettoia
T =	garage
U =	accesso

Tipologia
architettonica storica

8

0 =	Nessuna definizione
4 =	Bassa definizione
6 =	Media definizione
8 =	Alta definizione

Degrado

A

A =	Nulla
B =	Medio
C =	Elevato

Permanenza
caratteri formali

7

Volumetrici originali:	2
Costruttivo:	2
Complementari:	1
Decorativi:	2

Materiali utilizzati:

Copertura: tegola coppo
Edificio : intonaco
Spazi di pertinenza: cortile interno

Colore: marrone scuro
Colore: beige chiaro
Tipologia: pavimentato

Sopraelevazione ai sensi Art. 105 L.P. 15: NON POSSIBILE

Epoca di costruzione

8

4 =	posteriore al 1939
6 =	tra il 1860 e il 1939
8 =	anteriore al 1860

Spazi di pertinenza

A

A =	alta qualità
B =	media qualità
C =	bassa qualità

Grado di utilizzo

A

A =	utilizzato
B =	sottoutilizzato
C =	in stato di abbandono

Vincoli legislativi

S

N = no
S = D.Lgs n°42 /04

Permanenza caratteri formali	7 +
Tipologia architettonica storica	8 +
Epoca di costruzione	8 =
Punteggio	23
Categoria Piano	R1



Comune di Altopiano della Vigolana
VIGOLO VATTARO

SCHEDATURA EDIFICI DEL CENTRO STORICO
SETTEMBRE 2020

Numero scheda : V224

P.ED. : 206

Comune Catastale:

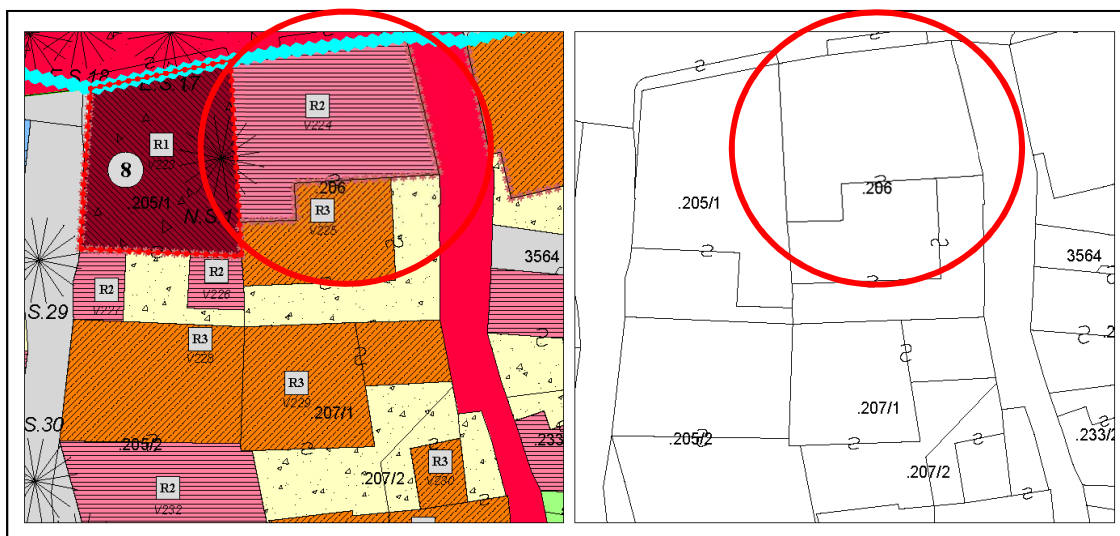
Vigolo Vattaro

Località:

Vigolo Vattaro

Categoria Piano:

R2



Estratto PRG – Scala 1:500

Estratto mappa – Scala 1:500

architettofulviobertoluzza

via s. Pietro, 10 – 38122 - Trento - studiobertoluzza@gmail.com



Comune di Altopiano della Vigolana
VIGOLO VATTARO

SCHEDATURA EDIFICI DEL CENTRO STORICO
SETTEMBRE 2020

Numero scheda : V224

P.ED. : 206

Data rilievo: 2017

Rilevatore: Arch. Fulvio Bertoluzza

Tipologia funzionale

M

A =	edificio prevalentemente residenziale
B =	edificio produttivo
C =	edificio speciale
D =	stalla
E =	baita
F =	malga
G =	chiesa
H =	rustico
I =	fontana
L =	legnaia
M =	municipio
N =	magazzino
O =	albergo
P =	cabina elettrica
Q =	edificio commerciale
R =	castello
S =	tettoia
T =	garage
U =	accesso

Tipologia
architettonica storica

8

0 =	Nessuna definizione
4 =	Bassa definizione
6 =	Media definizione
8 =	Alta definizione

Degrado

A

A =	Nulla
B =	Medio
C =	Elevato

Permanenza
caratteri formali

4

Volumetrici originali:	2
Costruttivo:	1
Complementari:	1
Decorativi:	0

Materiali utilizzati:

Copertura: tegola coppo
Edificio : intonaco

Colore: marrone scuro
Colore: bianco

Sopraelevazione ai sensi Art. 105 L.P. 15: NON POSSIBILE

Epoca di costruzione

8

4 =	posteriore al 1939
6 =	tra il 1860 e il 1939
8 =	anteriore al 1860

Spazi di pertinenza

B

A =	alta qualità
B =	media qualità
C =	bassa qualità

Grado di utilizzo

A

A =	utilizzato
B =	sottoutilizzato
C =	in stato di abbandono

Vincoli legislativi

N

N =	no
S =	D.Lgs n°42 /04

<i>Permanenza caratteri formali</i>	4 +
<i>Tipologia architettonica storica</i>	8 +
<i>Epoca di costruzione</i>	8 =
Punteggio	20
Categoria Piano	R2



Comune di Altopiano della Vigolana
VIGOLO VATTARO

SCHEDATURA EDIFICI DEL CENTRO STORICO
SETTEMBRE 2020

Numero scheda : V225

P.ED. : 206

Comune Catastale:

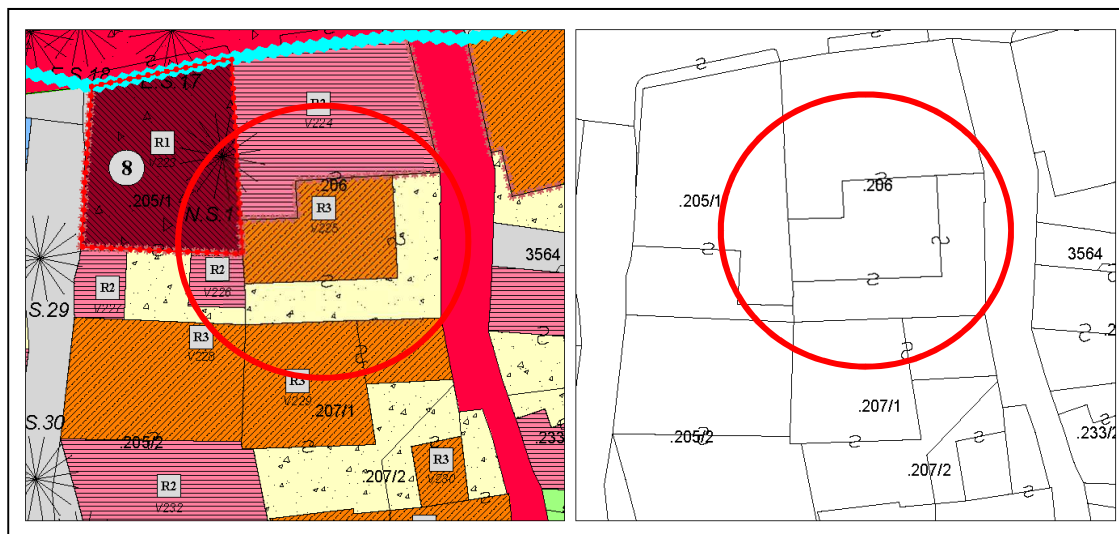
Vigolo Vattaro

Località:

Vigolo Vattaro

Categoria Piano:

R3



Estratto PRG – Scala 1:500

Estratto mappa – Scala 1:500

architettofulviobertoluzza

via s. Pietro, 10 – 38122 – Trento – studiobertoluzza@gmail.com



Comune di Altopiano della Vigolana
VIGOLO VATTARO

SCHEDATURA EDIFICI DEL CENTRO STORICO
SETTEMBRE 2020

Numero scheda : V225

P.ED. : 206

Data rilievo: 2017

Rilevatore: Arch. Fulvio Bertoluzza

Tipologia funzionale

N

A =	edificio prevalentemente residenziale
B =	edificio produttivo
C =	edificio speciale
D =	stalla
E =	baita
F =	malga
G =	chiesa
H =	rustico
I =	fontana
L =	legnaia
M =	municipio
N =	magazzino
O =	albergo
P =	cabina elettrica
Q =	edificio commerciale
R =	castello
S =	tettoia
T =	garage
U =	accesso

Tipologia
architettonica storica

4

0 =	Nessuna definizione
4 =	Bassa definizione
6 =	Media definizione
8 =	Alta definizione

Degrado

A

A =	Nulla
B =	Medio
C =	Elevato

Permanenza
caratteri formali

2

Volumetrici originali:	1
Costruttivo:	1
Complementari:	0
Decorativi:	0

Materiali utilizzati:

Copertura: piana	Colore: lamiera
Edificio : intonaco	Colore: bianco
Spazi di pertinenza: cortile interno	Tipologia: pavimentato

Sopraelevazione ai sensi Art. 105 L.P. 15: NON POSSIBILE

Epoca di costruzione

4

4 =	posteriore al 1939
6 =	tra il 1860 e il 1939
8 =	anteriore al 1860

Spazi di pertinenza

B

A =	alta qualità
B =	media qualità
C =	bassa qualità

Grado di utilizzo

A

A =	utilizzato
B =	sottoutilizzato
C =	in stato di abbandono

Vincoli legislativi

N

N =	no
S =	D.Lgs n°42 /04

<i>Permanenza caratteri formali</i>	2 +
<i>Tipologia architettonica storica</i>	4 +
<i>Epoca di costruzione</i>	4 =
Punteggio	10
Categoria Piano	R3



Comune di Altopiano della Vigolana
VIGOLO VATTARO

SCHEDATURA EDIFICI DEL CENTRO STORICO
SETTEMBRE 2020

Numero scheda : V226

P.ED. : 205/1

Comune Catastale:

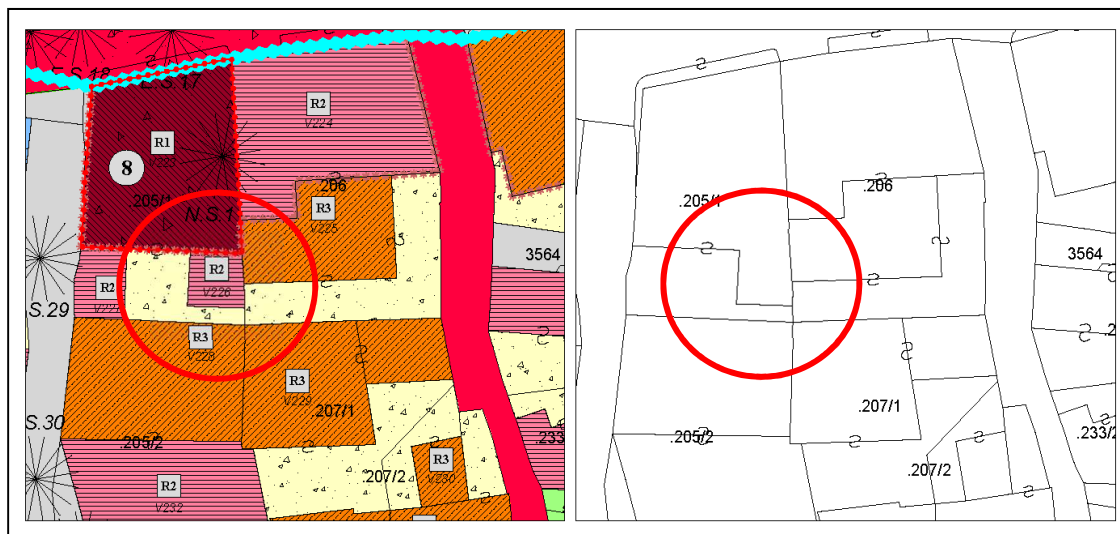
Vigolo Vattaro

Località:

Vigolo Vattaro

Categoria Piano:

R2



Estratto PRG – Scala 1:500

Estratto mappa – Scala 1:500

architettofulviobertoluzza

via s. Pietro, 10 – 38122 – Trento – studiobertoluzza@gmail.com



Comune di Altopiano della Vigolana
VIGOLO VATTARO

SCHEDATURA EDIFICI DEL CENTRO STORICO
SETTEMBRE 2020

Numero scheda : V226

P.ED. : 205/1

Data rilievo: 2017

Rilevatore: Arch. Fulvio Bertoluzza

Tipologia funzionale

M

A =	edificio prevalentemente residenziale
B =	edificio produttivo
C =	edificio speciale
D =	stalla
E =	baita
F =	malga
G =	chiesa
H =	rustico
I =	fontana
L =	legnaia
M =	municipio
N =	magazzino
O =	albergo
P =	cabina elettrica
Q =	edificio commerciale
R =	castello
S =	tettoia
T =	garage
U =	accesso

Tipologia
architettonica storica

6

0 =	Nessuna definizione
4 =	Bassa definizione
6 =	Media definizione
8 =	Alta definizione

Degrado

A

A =	Nulla
B =	Medio
C =	Elevato

Permanenza
caratteri formali

2

Volumetrici originali:	1
Costruttivo:	1
Complementari:	0
Decorativi:	0

Materiali utilizzati:

Copertura: tegola cotto
Edificio : intonaco

Colore: marrone scuro
Colore: giallo ocra

Sopraelevazione ai sensi Art. 105 L.P. 15: NON POSSIBILE

Epoca di costruzione

8

4 =	posteriore al 1939
6 =	tra il 1860 e il 1939
8 =	anteriore al 1860

Spazi di pertinenza

B

A =	alta qualità
B =	media qualità
C =	bassa qualità

Grado di utilizzo

A

A =	utilizzato
B =	sottoutilizzato
C =	in stato di abbandono

Vincoli legislativi

S

N = no
S = D.Lgs n°42 /04

Permanenza caratteri formali	2 +
Tipologia architettonica storica	6 +
Epoca di costruzione	8 =
Punteggio	16
Categoria Piano	R2



Comune di Altopiano della Vigolana
VIGOLO VATTARO

SCHEDATURA EDIFICI DEL CENTRO STORICO
SETTEMBRE 2020

Numero scheda : V227

P.ED. : 205/1

Comune Catastale:

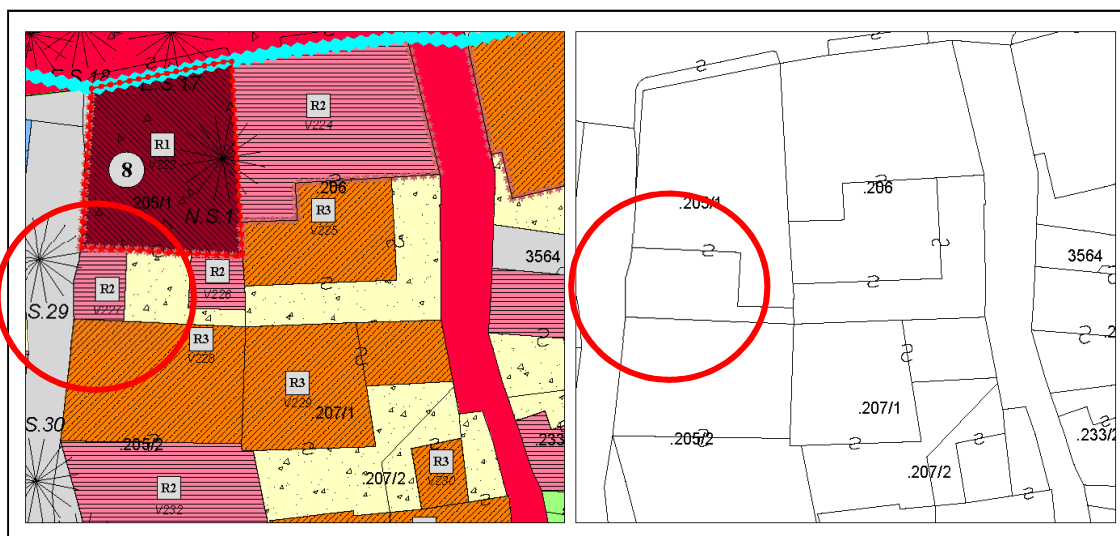
Vigolo Vattaro

Località:

Vigolo Vattaro

Categoria Piano:

R2



Estratto PRG – Scala 1:500

Estratto mappa – Scala 1:500



Comune di Altopiano della Vigolana
VIGOLO VATTARO

SCHEDATURA EDIFICI DEL CENTRO STORICO
SETTEMBRE 2020

Numero scheda : V227

P.ED. : 205/1

Data rilievo: 2017

Rilevatore: Arch. Fulvio Bertoluzza

Tipologia funzionale

M

A =	edificio prevalentemente residenziale
B =	edificio produttivo
C =	edificio speciale
D =	stalla
E =	baita
F =	malga
G =	chiesa
H =	rustico
I =	fontana
L =	legnaia
M =	municipio
N =	magazzino
O =	albergo
P =	cabina elettrica
Q =	edificio commerciale
R =	castello
S =	tettoia
T =	garage
U =	accesso

Tipologia
architettonica storica

6

0 =	Nessuna definizione
4 =	Bassa definizione
6 =	Media definizione
8 =	Alta definizione

Degrado

A

A =	Nulla
B =	Medio
C =	Elevato

Permanenza
caratteri formali

3

Volumetrici originali:	1
Costruttivo:	1
Complementari:	0
Decorativi:	1

Materiali utilizzati:

Copertura: piana

Edificio : intonaco

Spazi di pertinenza: cortile

Colore: lamiera

Colore: bianco - giallo

Tipologia: pavimentato

Sopraelevazione ai sensi Art. 105 L.P. 15: POSSIBILE

Epoca di costruzione

8

4 =	posteriore al 1939
6 =	tra il 1860 e il 1939
8 =	anteriore al 1860

Spazi di pertinenza

B

A =	alta qualità
B =	media qualità
C =	bassa qualità

Grado di utilizzo

A

A =	utilizzato
B =	sottoutilizzato
C =	in stato di abbandono

Vincoli legislativi

S

N =	no
S =	D.Lgs n°42 /04

Permanenza caratteri formali	3 +
Tipologia architettonica storica	6 +
Epoca di costruzione	8 =
Punteggio	17
Categoria Piano	R2



Comune di Altopiano della Vigolana
VIGOLO VATTARO

SCHEDATURA EDIFICI DEL CENTRO STORICO
SETTEMBRE 2020

Numero scheda : V228

P.ED. : 205/2

Comune Catastale:

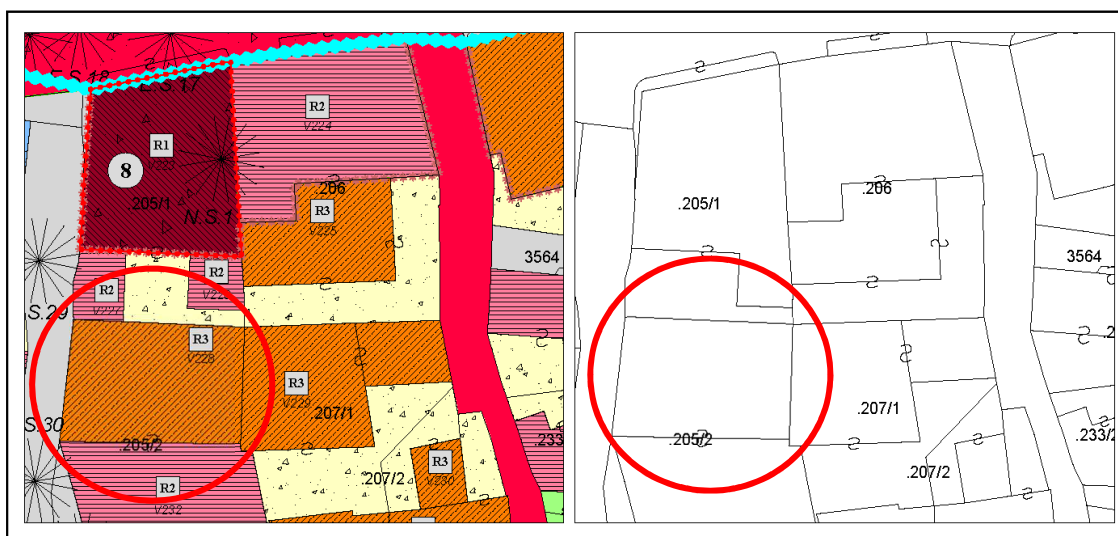
Vigolo Vattaro

Località:

Vigolo Vattaro

Categoria Piano:

R3



Estratto PRG – Scala 1:500

Estratto mappa – Scala 1:500



Comune di Altopiano della Vigolana
VIGOLO VATTARO

SCHEDATURA EDIFICI DEL CENTRO STORICO
SETTEMBRE 2020

Numero scheda : V228

P.ED. : 205/2

Data rilievo: 2017

Rilevatore: Arch. Fulvio Bertoluzza

Tipologia funzionale

A

- A = edificio prevalentemente residenziale
B = edificio produttivo
C = edificio speciale
D = stalla
E = baita
F = malga
G = chiesa
H = rustico
I = fontana
L = legnaia
M = municipio
N = magazzino
O = albergo
P = cabina elettrica
Q = edificio commerciale
R = castello
S = tettoia
T = garage
U = accesso

Tipologia
architettonica storica

4

- 0 = Nessuna definizione
4 = Bassa definizione
6 = Media definizione
8 = Alta definizione

Degrado

B

- A = Nullo
B = Medio
C = Elevato

Permanenza
caratteri formali

3

- Volumetrici originali: 1
Costruttivo: 1
Complementari: 1
Decorativi: 0

Materiali utilizzati:

Copertura: tegola cemento
Edificio : intonaco

Colore: grigio
Colore: bianco

Sopraelevazione ai sensi Art. 105 L.P. 15: POSSIBILE

Epoca di costruzione

6

- 4 = posteriore al 1939
6 = tra il 1860 e il 1939
8 = anteriore al 1860

Spazi di pertinenza

B

- A = alta qualità
B = media qualità
C = bassa qualità

Grado di utilizzo

B

- A = utilizzato
B = sottoutilizzato
C = in stato di abbandono

Vincoli legislativi

N

- N = no
S = D.Lgs n°42 /04

Permanenza caratteri formali 3 +
Tipologia architettonica storica 4 +
Epoca di costruzione 6 =
Punteggio 13
Categoria Piano R3



Comune di Altopiano della Vigolana
VIGOLO VATTARO

SCHEDATURA EDIFICI DEL CENTRO STORICO
SETTEMBRE 2020

Numero scheda : V229

P.ED. : 207/1

Comune Catastale:

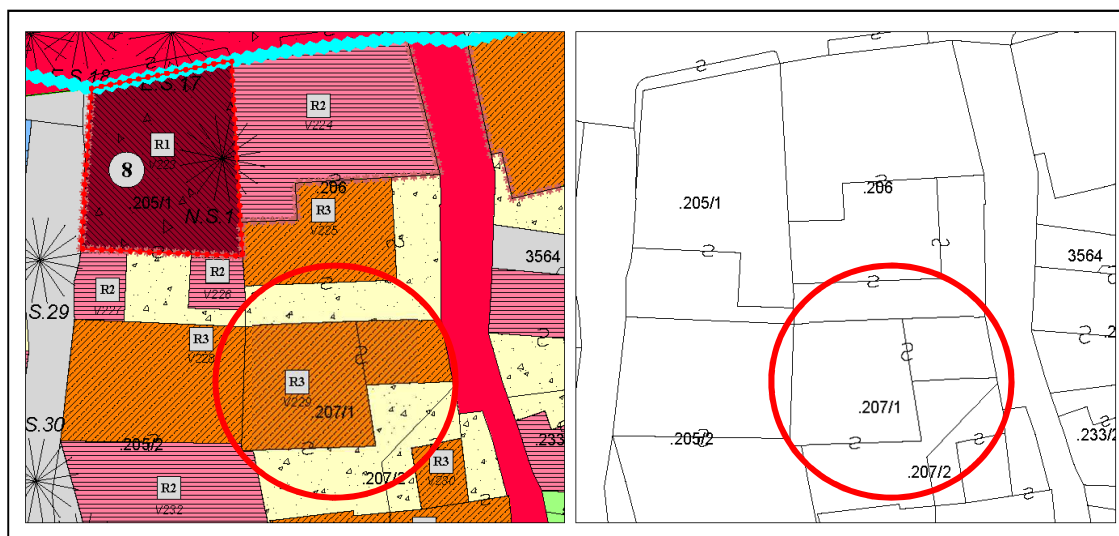
Vigolo Vattaro

Località:

Vigolo Vattaro

Categoria Piano:

R3



Estratto PRG – Scala 1:500

Estratto mappa – Scala 1:500

architettofulviobertoluzza

via s. Pietro, 10 – 38122 - Trento - studiobertoluzza@gmail.com



Comune di Altopiano della Vigolana
VIGOLO VATTARO

SCHEDATURA EDIFICI DEL CENTRO STORICO
SETTEMBRE 2020

Numero scheda : V229

P.ED. : 207/1

Data rilievo: 2017

Rilevatore: Arch. Fulvio Bertoluzza

Tipologia funzionale

A

- A = edificio prevalentemente residenziale
B = edificio produttivo
C = edificio speciale
D = stalla
E = baita
F = malga
G = chiesa
H = rustico
I = fontana
L = legnaia
M = municipio
N = magazzino
O = albergo
P = cabina elettrica
Q = edificio commerciale
R = castello
S = tettoia
T = garage
U = accesso

Tipologia
architettonica storica

4

- 0 = Nessuna definizione
4 = Bassa definizione
6 = Media definizione
8 = Alta definizione

Degrado

B

- A = Nullo
B = Medio
C = Elevato

Permanenza
caratteri formali

2

- Volumetrici originali: 1
Costruttivo: 1
Complementari: 0
Decorativi: 0

Materiali utilizzati:

Copertura: tegola cemento
Edificio : intonaco

Colore: grigio
Colore: bianco

Sopraelevazione ai sensi Art. 105 L.P. 15: POSSIBILE

Epoca di costruzione

6

- 4 = posteriore al 1939
6 = tra il 1860 e il 1939
8 = anteriore al 1860

Spazi di pertinenza

B

- A = alta qualità
B = media qualità
C = bassa qualità

Grado di utilizzo

B

- A = utilizzato
B = sottoutilizzato
C = in stato di abbandono

Vincoli legislativi

N

- N = no
S = D.Lgs n°42 /04

Permanenza caratteri formali 2 +
Tipologia architettonica storica 4 +
Epoca di costruzione 6 =
Punteggio 12
Categoria Piano R3



Comune di Altopiano della Vigolana
VIGOLO VATTARO

SCHEDATURA EDIFICI DEL CENTRO STORICO
SETTEMBRE 2020

Numero scheda : V230

P.ED. : 207/2

Comune Catastale:

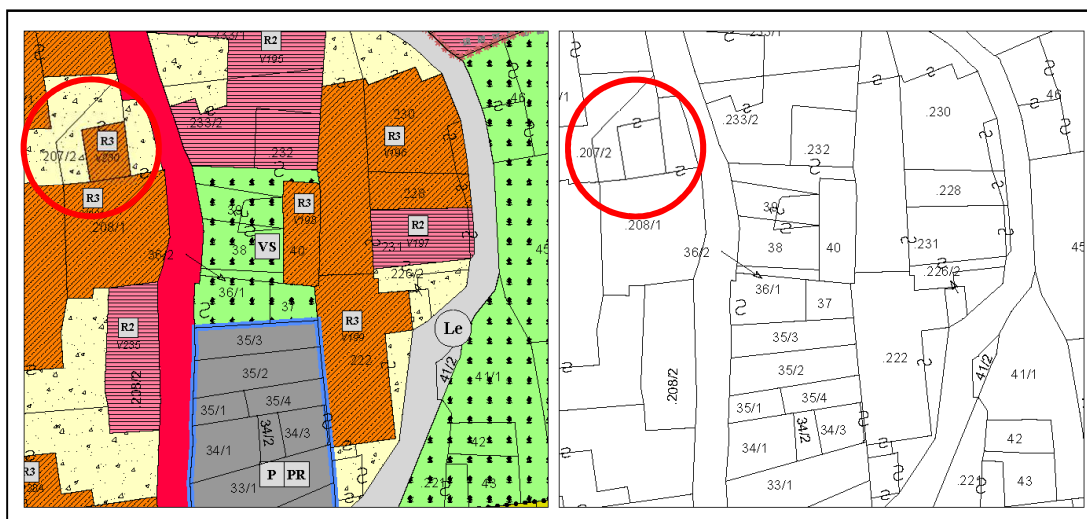
Vigolo Vattaro

Località:

Vigolo Vattaro

Categoria Piano:

R3



Estratto PRG – Scala 1:500

Estratto mappa – Scala 1:500

architettofulviobertoluzza

via s. Pietro, 10 – 38122 - Trento - studiobertoluzza@gmail.com



Comune di Altopiano della Vigolana
VIGOLO VATTARO

SCHEDATURA EDIFICI DEL CENTRO STORICO
SETTEMBRE 2020

Numero scheda : V230

P.ED. : 207/2

Data rilievo: 2017

Rilevatore: Arch. Fulvio Bertoluzza

Tipologia funzionale

A

- A = edificio prevalentemente residenziale
B = edificio produttivo
C = edificio speciale
D = stalla
E = baita
F = malga
G = chiesa
H = rustico
I = fontana
L = legnaia
M = municipio
N = magazzino
O = albergo
P = cabina elettrica
Q = edificio commerciale
R = castello
S = tettoia
T = garage
U = accesso

Tipologia
architettonica storica

4

- 0 = Nessuna definizione
4 = Bassa definizione
6 = Media definizione
8 = Alta definizione

Degrado

B

- A = Nullo
B = Medio
C = Elevato

Permanenza
caratteri formali

2

- Volumetrici originali: 1
Costruttivo: 1
Complementari: 0
Decorativi: 0

Materiali utilizzati:

Copertura: tegola coppo
Edificio : intonaco

Colore: marrone scuro
Colore: beige chiaro

Sopraelevazione ai sensi Art. 105 L.P. 15: POSSIBILE

Epoca di costruzione

6

- 4 = posteriore al 1939
6 = tra il 1860 e il 1939
8 = anteriore al 1860

Spazi di pertinenza

B

- A = alta qualità
B = media qualità
C = bassa qualità

Grado di utilizzo

B

- A = utilizzato
B = sottoutilizzato
C = in stato di abbandono

Vincoli legislativi

N

- N = no
S = D.Lgs n°42 /04

Permanenza caratteri formali 2 +
Tipologia architettonica storica 4 +
Epoca di costruzione 6 =
Punteggio 12
Categoria Piano R3



Comune di Altopiano della Vigolana
VIGOLO VATTARO

Numero scheda : V231

SCHEDATURA EDIFICI DEL CENTRO STORICO
SETTEMBRE 2020

P.ED. : 208/1

Comune Catastale:

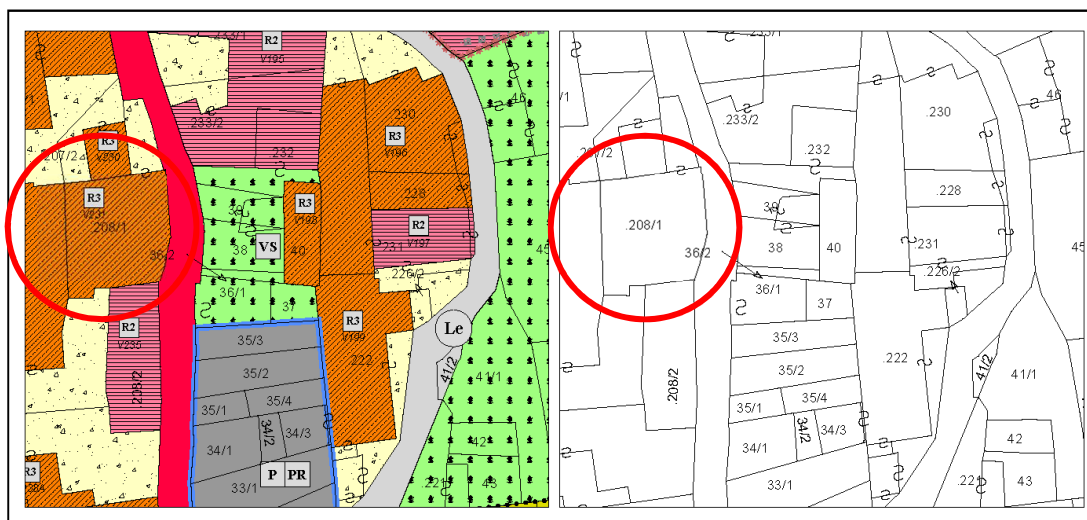
Vigolo Vattaro

Località:

Vigolo Vattaro

Categoria Piano:

R3



Estratto PRG – Scala 1:500

Estratto mappa – Scala 1:500

architettofulviobertoluzza

via s. Pietro, 10 – 38122 – Trento – studiobertoluzza@gmail.com



Comune di Altopiano della Vigolana
VIGOLO VATTARO

SCHEDATURA EDIFICI DEL CENTRO STORICO
SETTEMBRE 2020

Numero scheda : V231

P.ED. : 208/1

Data rilievo: 2017

Rilevatore: Arch. Fulvio Bertoluzza

Tipologia funzionale

O

A =	edificio prevalentemente residenziale
B =	edificio produttivo
C =	edificio speciale
D =	stalla
E =	baita
F =	malga
G =	chiesa
H =	rustico
I =	fontana
L =	legnaia
M =	municipio
N =	magazzino
O =	albergo
P =	cabina elettrica
Q =	edificio commerciale
R =	castello
S =	tettoia
T =	garage
U =	accesso

Tipologia
architettonica storica

4

0 =	Nessuna definizione
4 =	Bassa definizione
6 =	Media definizione
8 =	Alta definizione

Degrado

B

A =	Nulla
B =	Medio
C =	Elevato

Permanenza
caratteri formali

3

Volumetrici originali:	1
Costruttivo:	1
Complementari:	1
Decorativi:	0

Materiali utilizzati:

Copertura: tegola coppo
Edificio : intonaco
Spazi di pertinenza: cortile interno

Colore: marrone scuro
Colore: bianco
Tipologia: giardino - pavimentato

Sopraelevazione ai sensi Art. 105 L.P. 15: POSSIBILE

Epoca di costruzione

6

4 =	posteriore al 1939
6 =	tra il 1860 e il 1939
8 =	anteriore al 1860

Spazi di pertinenza

B

A =	alta qualità
B =	media qualità
C =	bassa qualità

Grado di utilizzo

A

A =	utilizzato
B =	sottoutilizzato
C =	in stato di abbandono

Vincoli legislativi

N

N = no
S = D.Lgs n°42 /04

Permanenza caratteri formali	3 +
Tipologia architettonica storica	4 +
Epoca di costruzione	6 =
Punteggio	13
Categoria Piano	R3



Comune di Altopiano della Vigolana
VIGOLO VATTARO

SCHEDATURA EDIFICI DEL CENTRO STORICO
SETTEMBRE 2020

Numero scheda : V232

P.ED. : 205/2

Comune Catastale:

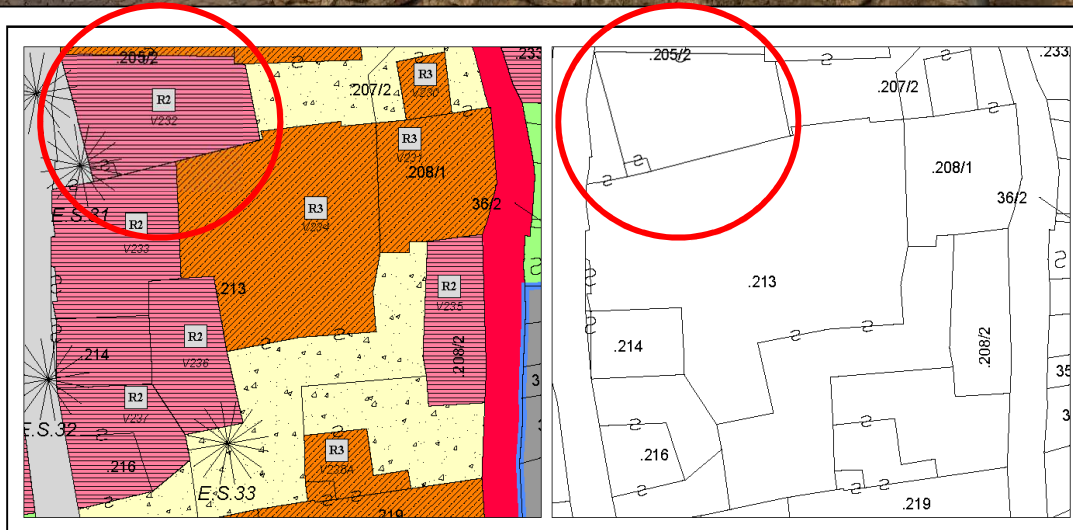
Vigolo Vattaro

Località:

Vigolo Vattaro

Categoria Piano:

R2



Estratto PRG – Scala 1:500

Estratto mappa – Scala 1:500

architettofulviobertoluzza

via s. Pietro, 10 - 38122 - Trento - studiobertoluzza@gmail.com



Comune di Altopiano della Vigolana
VIGOLO VATTARO

SCHEDATURA EDIFICI DEL CENTRO STORICO
SETTEMBRE 2020

Numero scheda : V232

P.ED. : 205/2

Data rilievo: 2017

Rilevatore: Arch. Fulvio Bertoluzza

Tipologia funzionale

T

A =	edificio prevalentemente residenziale
B =	edificio produttivo
C =	edificio speciale
D =	stalla
E =	baita
F =	malga
G =	chiesa
H =	rustico
I =	fontana
L =	legnaia
M =	municipio
N =	magazzino
O =	albergo
P =	cabina elettrica
Q =	edificio commerciale
R =	castello
S =	tettoia
T =	garage
U =	accesso

Tipologia
architettonica storica

6

0 =	Nessuna definizione
4 =	Bassa definizione
6 =	Media definizione
8 =	Alta definizione

Degrado

B

A =	Nulla
B =	Medio
C =	Elevato

Permanenza
caratteri formali

2

Volumetrici originali:	1
Costruttivo:	1
Complementari:	0
Decorativi:	0

Materiali utilizzati:

Copertura: piana
Edificio : intonaco

Colore: materiale ceramico
Colore: bianco

Sopraelevazione ai sensi Art. 105 L.P. 15: POSSIBILE

Epoca di costruzione

6

4 =	posteriore al 1939
6 =	tra il 1860 e il 1939
8 =	anteriore al 1860

Spazi di pertinenza

B

A =	alta qualità
B =	media qualità
C =	bassa qualità

Grado di utilizzo

A

A =	utilizzato
B =	sottoutilizzato
C =	in stato di abbandono

Vincoli legislativi

N

N =	no
S =	D.Lgs n°42 /04

<i>Permanenza caratteri formali</i>	2 +
<i>Tipologia architettonica storica</i>	6 +
<i>Epoca di costruzione</i>	6 =
Punteggio	14
Categoria Piano	R2



Comune di Altopiano della Vigolana
VIGOLO VATTARO

SCHEDATURA EDIFICI DEL CENTRO STORICO
SETTEMBRE 2020

Numero scheda : V233

P.ED. : 214

Comune Catastale:

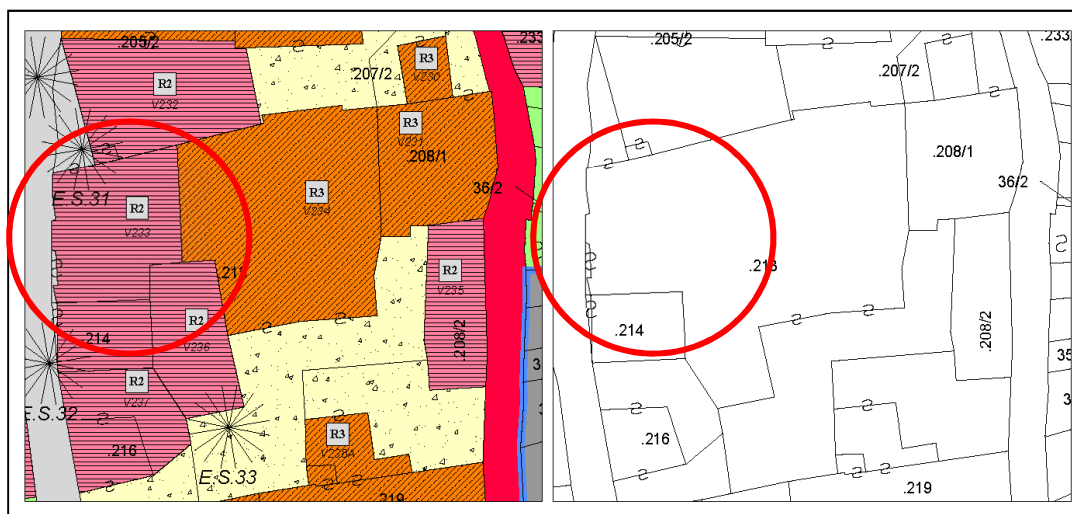
Vigolo Vattaro

Località:

Vigolo Vattaro

Categoria Piano:

R2



Estratto PRG – Scala 1:500

Estratto mappa – Scala 1:500

architettofulviobertoluzza

via s. Pietro, 10 – 38122 - Trento - studiobertoluzza@gmail.com



Comune di Altopiano della Vigolana
VIGOLO VATTARO

SCHEDATURA EDIFICI DEL CENTRO STORICO
SETTEMBRE 2020

Numero scheda : V233

P.ED. : 214

Data rilievo: 2017

Rilevatore: Arch. Fulvio Bertoluzza

Tipologia funzionale

A

A =	edificio prevalentemente residenziale
B =	edificio produttivo
C =	edificio speciale
D =	stalla
E =	baita
F =	malga
G =	chiesa
H =	rustico
I =	fontana
L =	legnaia
M =	municipio
N =	magazzino
O =	albergo
P =	cabina elettrica
Q =	edificio commerciale
R =	castello
S =	tettoia
T =	garage
U =	accesso

Tipologia
architettonica storica

6

0 =	Nessuna definizione
4 =	Bassa definizione
6 =	Media definizione
8 =	Alta definizione

Degrado

C

A =	Nulla
B =	Medio
C =	Elevato

Permanenza
caratteri formali

4

Volumetrici originali:	2
Costruttivo:	1
Complementari:	1
Decorativi:	0

Materiali utilizzati:

Copertura: tegola marsigliese
Edificio : intonaco
Spazi di pertinenza: cortile interno

Colore: marrone scuro
Colore: bianco - grigio
Tipologia: non pavimentato

Sopraelevazione ai sensi Art. 105 L.P. 15: POSSIBILE

MANTENERE ARCO IN PIETRA A PIANO TERRA

Epoca di costruzione

8

4 =	posteriore al 1939
6 =	tra il 1860 e il 1939
8 =	anteriore al 1860

Spazi di pertinenza

B

A =	alta qualità
B =	media qualità
C =	bassa qualità

Grado di utilizzo

B

A =	utilizzato
B =	sottoutilizzato
C =	in stato di abbandono

Vincoli legislativi

N

N = no
S = D.Lgs n°42 /04

<i>Permanenza caratteri formali</i>	4 +
<i>Tipologia architettonica storica</i>	6 +
<i>Epoca di costruzione</i>	8 =
Punteggio	18
Categoria Piano	R2



Comune di Altopiano della Vigolana
VIGOLO VATTARO

Numero scheda : V234

SCHEDATURA EDIFICI DEL CENTRO STORICO
SETTEMBRE 2020

P.ED. : 213

Comune Catastale:

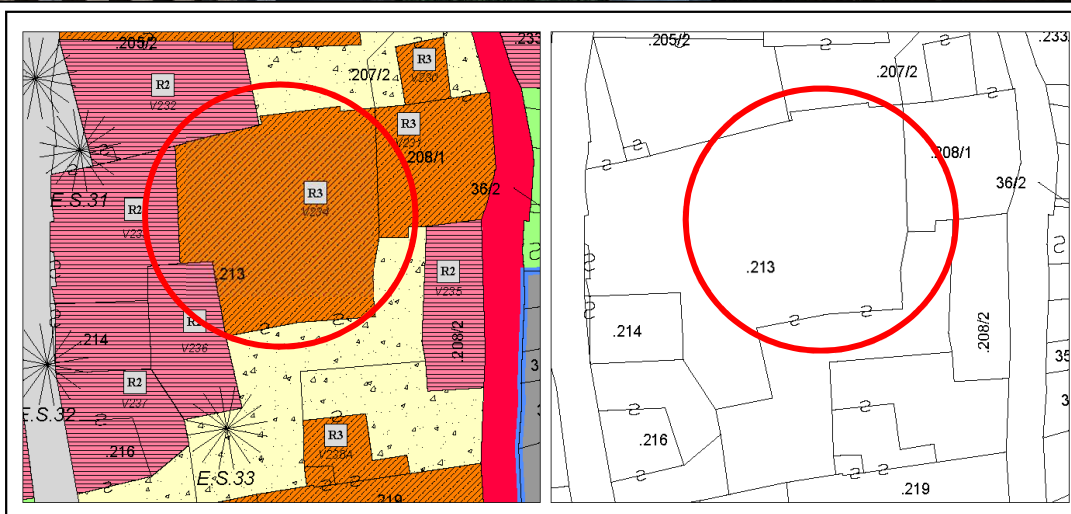
Vigolo Vattaro

Località:

Vigolo Vattaro

Categoria Piano:

R3



Estratto PRG – Scala 1:500

Estratto mappa – Scala 1:500

architettofulviobertoluzza

via s. Pietro, 10 – 38122 - Trento - studiobertoluzza@gmail.com



Comune di Altopiano della Vigolana
VIGOLO VATTARO

SCHEDATURA EDIFICI DEL CENTRO STORICO
SETTEMBRE 2020

Numero scheda : V234

P.ED. : 213

Data rilievo: 2017

Rilevatore: Arch. Fulvio Bertoluzza

Tipologia funzionale

A

A =	edificio prevalentemente residenziale
B =	edificio produttivo
C =	edificio speciale
D =	stalla
E =	baita
F =	malga
G =	chiesa
H =	rustico
I =	fontana
L =	legnaia
M =	municipio
N =	magazzino
O =	albergo
P =	cabina elettrica
Q =	edificio commerciale
R =	castello
S =	tettoia
T =	garage
U =	accesso

Tipologia
architettonica storica

4

0 =	Nessuna definizione
4 =	Bassa definizione
6 =	Media definizione
8 =	Alta definizione

Degrado

B

A =	Nulla
B =	Medio
C =	Elevato

Permanenza
caratteri formali

3

Volumetrici originali:	1
Costruttivo:	1
Complementari:	1
Decorativi:	0

Materiali utilizzati:

Copertura: tegola coppo

Edificio : intonaco

Spazi di pertinenza: cortile

Colore: marrone scuro

Colore: grigio

Tipologia: non pavimentato

Sopraelevazione ai sensi Art. 105 L.P. 15: POSSIBILE

MANTENERE LA TIPOLOGIA DEI BALCONI IN LEGNO

Epoca di costruzione

6

4 =	posteriore al 1939
6 =	tra il 1860 e il 1939
8 =	anteriore al 1860

Spazi di pertinenza

B

A =	alta qualità
B =	media qualità
C =	bassa qualità

Grado di utilizzo

B

A =	utilizzato
B =	sottoutilizzato
C =	in stato di abbandono

Vincoli legislativi

N

N =	no
S =	D.Lgs n°42 /04

<i>Permanenza caratteri formali</i>	3 +
<i>Tipologia architettonica storica</i>	4 +
<i>Epoca di costruzione</i>	6 =
Punteggio	13
Categoria Piano	R3



Comune di Altopiano della Vigolana
VIGOLO VATTARO

SCHEDATURA EDIFICI DEL CENTRO STORICO
SETTEMBRE 2020

Numero scheda : V235

P.ED. : 231

Comune Catastale:

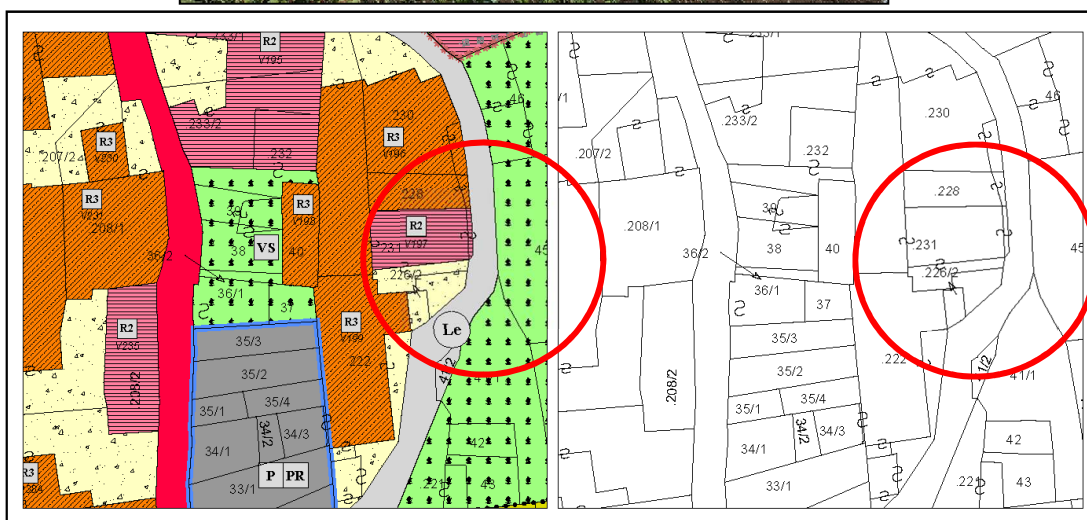
Vigolo Vattaro

Località:

Vigolo Vattaro

Categoria Piano:

R2



Estratto PRG – Scala 1:500

Estratto mappa – Scala 1:500

architettofulviobertoluzza

via s. Pietro, 10 – 38122 – Trento – studiobertoluzza@gmail.com



Comune di Altopiano della Vigolana
VIGOLO VATTARO

SCHEDATURA EDIFICI DEL CENTRO STORICO
SETTEMBRE 2020

Numero scheda : V235

P.ED. : 231

Data rilievo: 2017

Rilevatore: Arch. Fulvio Bertoluzza

Tipologia funzionale

A

A =	edificio prevalentemente residenziale
B =	edificio produttivo
C =	edificio speciale
D =	stalla
E =	baita
F =	malga
G =	chiesa
H =	rustico
I =	fontana
L =	legnaia
M =	municipio
N =	magazzino
O =	albergo
P =	cabina elettrica
Q =	edificio commerciale
R =	castello
S =	tettoia
T =	garage
U =	accesso

Tipologia
architettonica storica

4

0 =	Nessuna definizione
4 =	Bassa definizione
6 =	Media definizione
8 =	Alta definizione

Degrado

A

A =	Nulla
B =	Medio
C =	Elevato

Permanenza
caratteri formali

4

Volumetrici originali:	2
Costruttivo:	1
Complementari:	1
Decorativi:	0

Materiali utilizzati:

Copertura: tegola cemento
Edificio : intonaco
Spazi di pertinenza: cortile interno

Colore: grigio
Colore: grigio
Tipologia: giardino - pavimentato

Sopraelevazione ai sensi Art. 105 L.P. 15: POSSIBILE

Epoca di costruzione

6

4 =	posteriore al 1939
6 =	tra il 1860 e il 1939
8 =	anteriore al 1860

Spazi di pertinenza

B

A =	alta qualità
B =	media qualità
C =	bassa qualità

Grado di utilizzo

A

A =	utilizzato
B =	sottoutilizzato
C =	in stato di abbandono

Vincoli legislativi

N

N = no
S = D.Lgs n°42 /04

Permanenza caratteri formali	4+
Tipologia architettonica storica	4 +
Epoca di costruzione	6 =
Punteggio	14
Categoria Piano	R2



Comune di Altopiano della Vigolana
VIGOLO VATTARO

Numero scheda : V236

SCHEDATURA EDIFICI DEL CENTRO STORICO
SETTEMBRE 2020

P.ED. : 213

Comune Catastale:

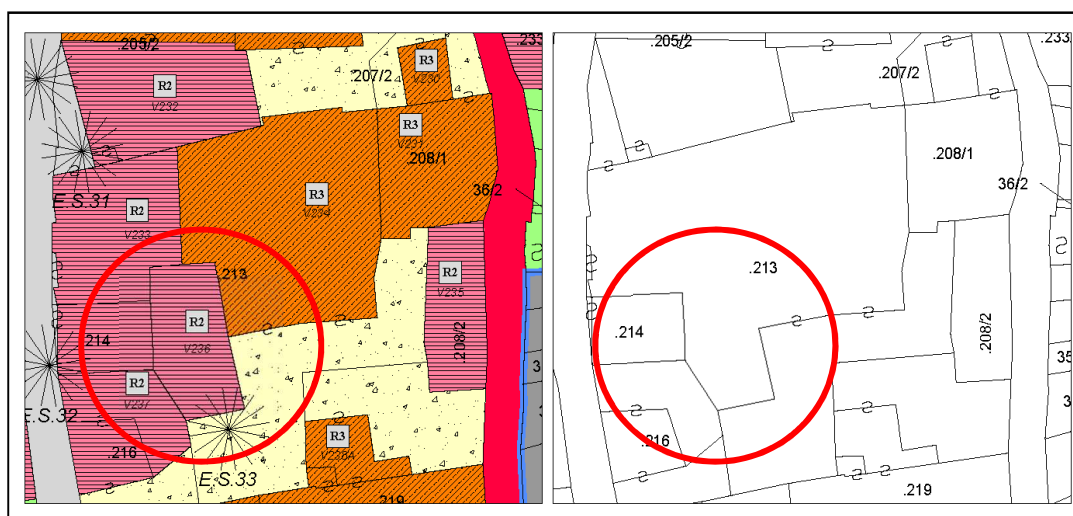
Vigolo Vattaro

Località:

Vigolo Vattaro

Categoria Piano:

R2



Estratto PRG – Scala 1:500

Estratto mappa – Scala 1:500

architettofulviobertoluzza

via s. Pietro, 10 – 38122 - Trento - studiobertoluzza@gmail.com



Comune di Altopiano della Vigolana
VIGOLO VATTARO

SCHEDATURA EDIFICI DEL CENTRO STORICO
SETTEMBRE 2020

Numero scheda : V236

P.ED. : 213

Data rilievo: 2017

Rilevatore: Arch. Fulvio Bertoluzza

Tipologia funzionale

A

- A = edificio prevalentemente residenziale
B = edificio produttivo
C = edificio speciale
D = stalla
E = baita
F = malga
G = chiesa
H = rustico
I = fontana
L = legnaia
M = municipio
N = magazzino
O = albergo
P = cabina elettrica
Q = edificio commerciale
R = castello
S = tettoia
T = garage
U = accesso

Tipologia
architettonica storica

6

- 0 = Nessuna definizione
4 = Bassa definizione
6 = Media definizione
8 = Alta definizione

Degrado

B

- A = Nullo
B = Medio
C = Elevato

Permanenza
caratteri formali

2

- Volumetrici originali: 1
Costruttivo: 1
Complementari: 0
Decorativi: 0

Materiali utilizzati:

Copertura: tegole cotto

Edificio : intonaco

Colore: grigio

Spazi di pertinenza: accesso stradale

Epoca di costruzione

6

- 4 = posteriore al 1939
6 = tra il 1860 e il 1939
8 = anteriore al 1860

Spazi di pertinenza

B

- A = alta qualità
B = media qualità
C = bassa qualità

Grado di utilizzo

A

- A = utilizzato
B = sottoutilizzato
C = in stato di abbandono

Vincoli legislativi

N

- N = no
S = D.Lgs n°42 /04

Permanenza caratteri formali	2 +
Tipologia architettonica storica	6 +
Epoca di costruzione	6 =
Punteggio	14
Categoria Piano	R2



Comune di Altopiano della Vigolana
VIGOLO VATTARO

SCHEDATURA EDIFICI DEL CENTRO STORICO
SETTEMBRE 2020

Numero scheda : V237

P.ED. : 216

Comune Catastale:

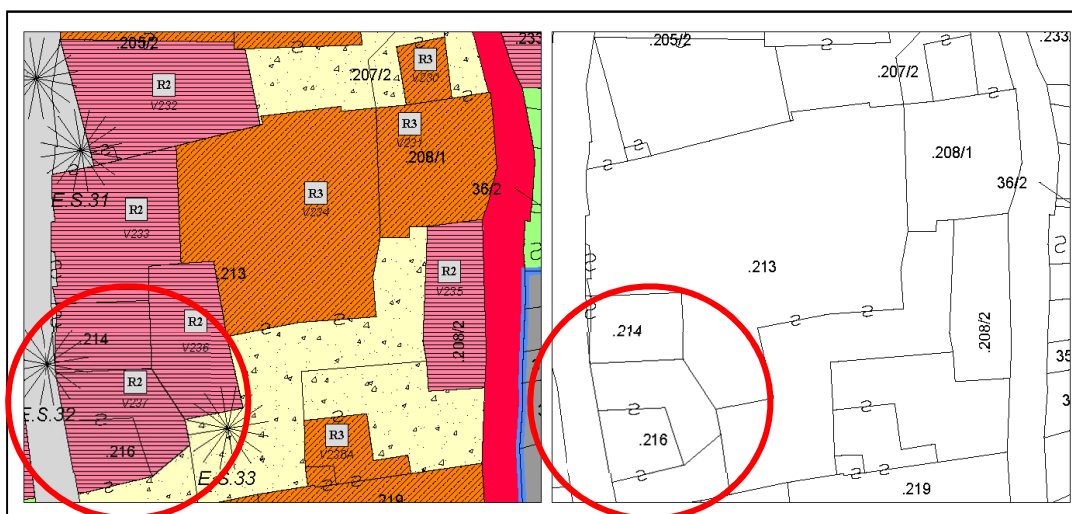
Vigolo Vattaro

Località:

Vigolo Vattaro

Categoria Piano:

R2



Estratto PRG – Scala 1:500

Estratto mappa – Scala 1:500

architettofulviobertoluzza

via s. Pietro, 10 – 38122 - Trento - studiobertoluzza@gmail.com



Comune di Altopiano della Vigolana
VIGOLO VATTARO

SCHEDATURA EDIFICI DEL CENTRO STORICO
SETTEMBRE 2020

Numero scheda : V237

P.ED. : 216

Data rilievo: 2017

Rilevatore: Arch. Fulvio Bertoluzza

Tipologia funzionale

A

A =	edificio prevalentemente residenziale
B =	edificio produttivo
C =	edificio speciale
D =	stalla
E =	baita
F =	malga
G =	chiesa
H =	rustico
I =	fontana
L =	legnaia
M =	municipio
N =	magazzino
O =	albergo
P =	cabina elettrica
Q =	edificio commerciale
R =	castello
S =	tettoia
T =	garage
U =	accesso

Tipologia
architettonica storica

6

0 =	Nessuna definizione
4 =	Bassa definizione
6 =	Media definizione
8 =	Alta definizione

Degrado

B

A =	Nulla
B =	Medio
C =	Elevato

Permanenza
caratteri formali

3

Volumetrici originali:	1
Costruttivo:	1
Complementari:	1
Decorativi:	0

Materiali utilizzati:

Copertura: tegola laterizio
Edificio : intonaco
Spazi di pertinenza: cortile interno

Colore: marrone
Colore: bianco grigio
Tipologia: giardino - pavimentato

Sopraelevazione ai sensi Art. 105 L.P. 15: POSSIBILE

Epoca di costruzione

6

4 =	posteriore al 1939
6 =	tra il 1860 e il 1939
8 =	anteriore al 1860

Spazi di pertinenza

B

A =	alta qualità
B =	media qualità
C =	bassa qualità

Grado di utilizzo

A

A =	utilizzato
B =	sottoutilizzato
C =	in stato di abbandono

Vincoli legislativi

N

N =	no
S =	D.Lgs n°42 /04

Permanenza caratteri formali	3 +
Tipologia architettonica storica	6 +
Epoca di costruzione	6 =
Punteggio	15
Categoria Piano	R2



Comune di Altopiano della Vigolana
VIGOLO VATTARO

Numero scheda : V238

SCHEDATURA EDIFICI DEL CENTRO STORICO
SETTEMBRE 2020

P.ED. : 219

Comune Catastale:

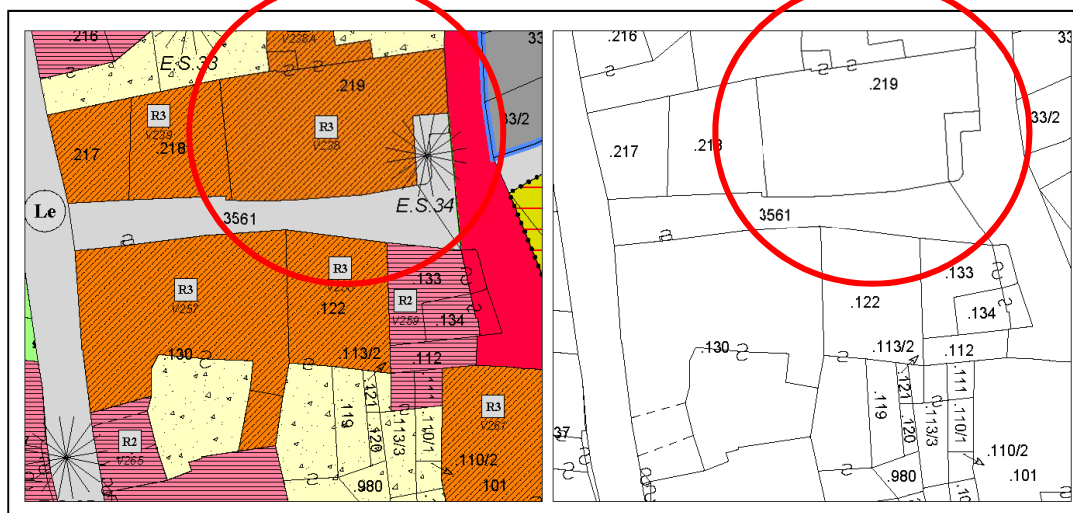
Vigolo Vattaro

Località:

Vigolo Vattaro

Categoria Piano:

R3



Estratto PRG – Scala 1:500

Estratto mappa – Scala 1:500

architettofulviobertoluzza

via s. Pietro, 10 – 38122 - Trento - studiobertoluzza@gmail.com



Comune di Altopiano della Vigolana
VIGOLO VATTARO

SCHEDATURA EDIFICI DEL CENTRO STORICO
SETTEMBRE 2020

Numero scheda : V238

P.ED. : 219

Data rilievo: 2017

Rilevatore: Arch. Fulvio Bertoluzza

Tipologia funzionale

A

A =	edificio prevalentemente residenziale
B =	edificio produttivo
C =	edificio speciale
D =	stalla
E =	baita
F =	malga
G =	chiesa
H =	rustico
I =	fontana
L =	legnaia
M =	municipio
N =	magazzino
O =	albergo
P =	cabina elettrica
Q =	edificio commerciale
R =	castello
S =	tettoia
T =	garage
U =	accesso

Tipologia
architettonica storica

4

0 =	Nessuna definizione
4 =	Bassa definizione
6 =	Media definizione
8 =	Alta definizione

Degrado

A

A =	Nulla
B =	Medio
C =	Elevato

Permanenza
caratteri formali

3

Volumetrici originali:	1
Costruttivo:	1
Complementari:	0
Decorativi:	1

Materiali utilizzati:

Copertura: tegola coppo
Edificio : intonaco
Spazi di pertinenza: cortile interno

Colore: marrone scuro
Colore: bianco
Tipologia: giardino - pavimentato

Sopraelevazione ai sensi Art. 105 L.P. 15: POSSIBILE

Mantenere cornici ltee, balcone in legno e teca contenente affresco

Epoca di costruzione

6

4 =	posteriore al 1939
6 =	tra il 1860 e il 1939
8 =	anteriore al 1860

Spazi di pertinenza

B

A =	alta qualità
B =	media qualità
C =	bassa qualità

Grado di utilizzo

A

A =	utilizzato
B =	sottoutilizzato
C =	in stato di abbandono

Vincoli legislativi

N

N = no
S = D.Lgs n°42 /04

Permanenza caratteri formali	3 +
Tipologia architettonica storica	4 +
Epoca di costruzione	6 =
Punteggio	13
Categoria Piano	R3



Comune di Altopiano della Vigolana
VIGOLO VATTARO

Numero scheda : V238

SCHEDATURA EDIFICI DEL CENTRO STORICO
SETTEMBRE 2020

P.ED. : 219

Comune Catastale:

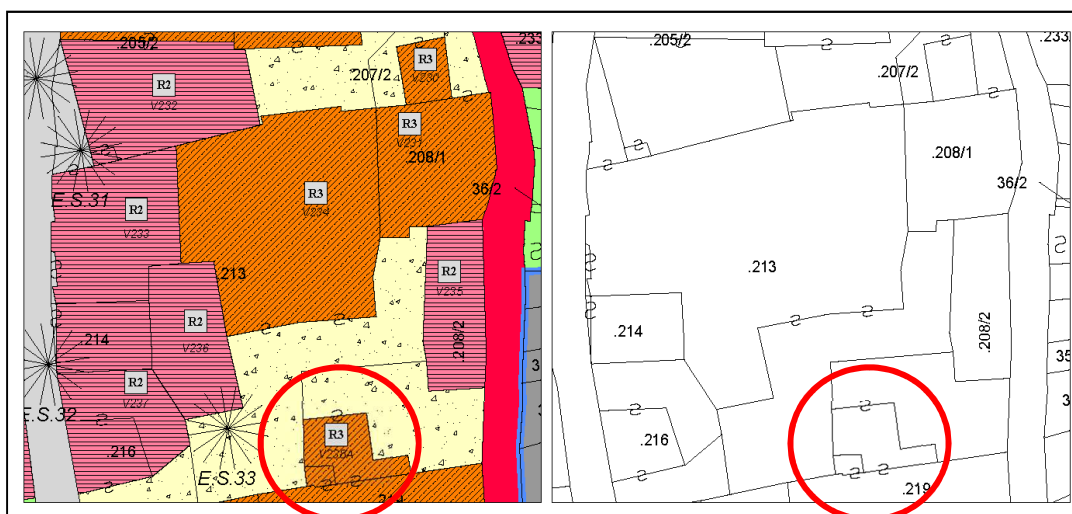
Vigolo Vattaro

Località:

Vigolo Vattaro

Categoria Piano:

R3



Estratto PRG – Scala 1:500

Estratto mappa – Scala 1:500

architettofulviobertoluzza

via s. Pietro, 10 – 38122 - Trento - studiobertoluzza@gmail.com



Comune di Altopiano della Vigolana
VIGOLO VATTARO

SCHEDATURA EDIFICI DEL CENTRO STORICO
SETTEMBRE 2020

Numero scheda : V238

P.ED. : 219

Data rilievo: 2017

Rilevatore: Arch. Fulvio Bertoluzza

Tipologia funzionale

T

A =	edificio prevalentemente residenziale
B =	edificio produttivo
C =	edificio speciale
D =	stalla
E =	baita
F =	malga
G =	chiesa
H =	rustico
I =	fontana
L =	legnaia
M =	municipio
N =	magazzino
O =	albergo
P =	cabina elettrica
Q =	edificio commerciale
R =	castello
S =	tettoia
T =	garage
U =	accesso

Tipologia
architettonica storica

0

0 =	Nessuna definizione
4 =	Bassa definizione
6 =	Media definizione
8 =	Alta definizione

Degrado

B

A =	Nulla
B =	Medio
C =	Elevato

Permanenza
caratteri formali

2

Volumetrici originali:	1
Costruttivo:	1
Complementari:	0
Decorativi:	0

Materiali utilizzati:

Copertura: solaio latero cemento

Edificio : intonaco

Spazi di pertinenza: cortile interno

Colore: bianco

Tipologia: non pavimentato

Sopraelevazione ai sensi Art. 105 L.P. 15: NON POSSIBILE

Epoca di costruzione

4

4 =	posteriore al 1939
6 =	tra il 1860 e il 1939
8 =	anteriore al 1860

Spazi di pertinenza

C

A =	alta qualità
B =	media qualità
C =	bassa qualità

Grado di utilizzo

A

A =	utilizzato
B =	sottoutilizzato
C =	in stato di abbandono

Vincoli legislativi

N

N =	no
S =	D.Lgs n°42 /04

<i>Permanenza caratteri formali</i>	2 +
<i>Tipologia architettonica storica</i>	0 +
<i>Epoca di costruzione</i>	4 =
Punteggio	6
Categoria Piano	R3



Comune di Altopiano della Vigolana
VIGOLO VATTARO

Numero scheda : V239

SCHEDATURA EDIFICI DEL CENTRO STORICO
SETTEMBRE 2020

P.ED. : 217

Comune Catastale:

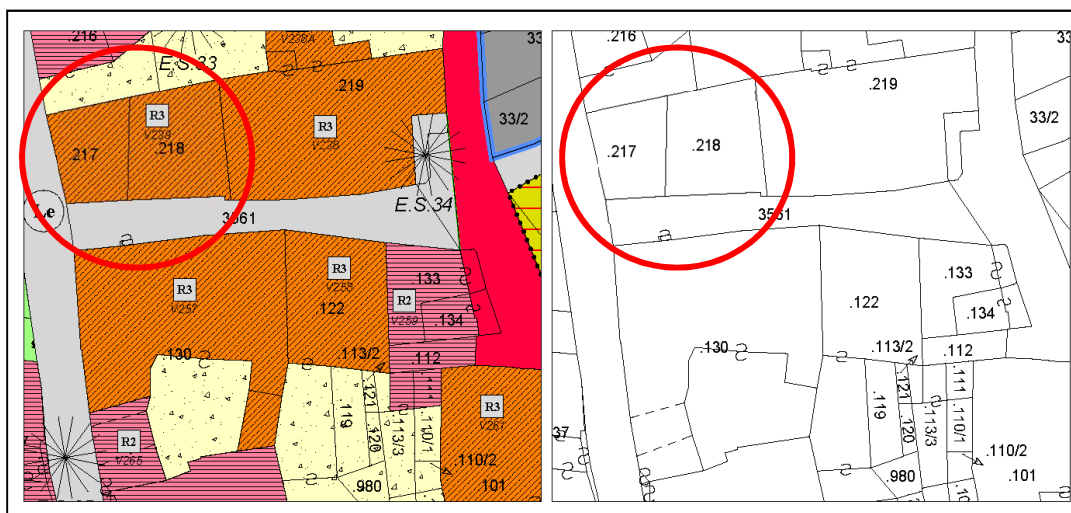
Vigolo Vattaro

Località:

Vigolo Vattaro

Categoria Piano:

R3



Estratto PRG – Scala 1:500

Estratto mappa – Scala 1:500

architettofulviobertoluzza

via s. Pietro, 10 – 38122 – Trento – studiobertoluzza@gmail.com



Comune di Altopiano della Vigolana
VIGOLO VATTARO

SCHEDATURA EDIFICI DEL CENTRO STORICO
SETTEMBRE 2020

Numero scheda : V239

P.ED. : 217

Data rilievo: 2017

Rilevatore: Arch. Fulvio Bertoluzza

Tipologia funzionale

A

A =	edificio prevalentemente residenziale
B =	edificio produttivo
C =	edificio speciale
D =	stalla
E =	baita
F =	malga
G =	chiesa
H =	rustico
I =	fontana
L =	legnaia
M =	municipio
N =	magazzino
O =	albergo
P =	cabina elettrica
Q =	edificio commerciale
R =	castello
S =	tettoia
T =	garage
U =	accesso

Tipologia
architettonica storica

4

0 =	Nessuna definizione
4 =	Bassa definizione
6 =	Media definizione
8 =	Alta definizione

Degrado

A

A =	Nulla
B =	Medio
C =	Elevato

Permanenza
caratteri formali

2

Volumetrici originali:	1
Costruttivo:	1
Complementari:	0
Decorativi:	0

Materiali utilizzati:

Copertura: tegola scura

Colore: grigio scuro

Edificio : intonaco

Colore: grigio chiaro

Spazi di pertinenza: cortile interno

Tipologia: pavimentato

Sopraelevazione ai sensi Art. 105 L.P. 15: POSSIBILE

MANTENERE ALLINEAMENTO COMPOSITIVO DELLE FORATURE IN FACCIATA

Epoca di costruzione

6

4 =	posteriore al 1939
6 =	tra il 1860 e il 1939
8 =	anteriore al 1860

Spazi di pertinenza

B

A =	alta qualità
B =	media qualità
C =	bassa qualità

Grado di utilizzo

A

A =	utilizzato
B =	sottoutilizzato
C =	in stato di abbandono

Vincoli legislativi

N

N =	no
S =	D.Lgs n°42 /04

Permanenza caratteri formali	2 +
Tipologia architettonica storica	4 +
Epoca di costruzione	6 =
Punteggio	12
Categoria Piano	R3

architettofulviobertoluzza

via s. Pietro, 10 - 38122 - Trento - studiobertoluzza@gmail.com



Comune di Altopiano della Vigolana
VIGOLO VATTARO

SCHEDATURA EDIFICI DEL CENTRO STORICO
SETTEMBRE 2020

Numero scheda : V240

P.ED. : 159/2

Comune Catastale:

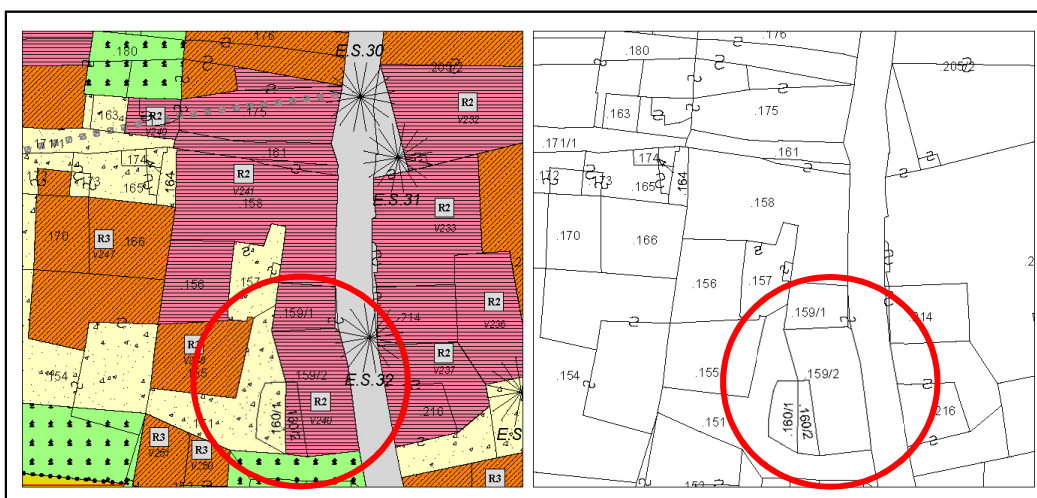
Vigolo Vattaro

Località:

Vigolo Vattaro

Categoria Piano:

R2



Estratto PRG – Scala 1:500

Estratto mappa – Scala 1:500

architettofulviobertoluzza

via s. Pietro, 10 - 38122 - Trento - studiobertoluzza@gmail.com



Comune di Altopiano della Vigolana
VIGOLO VATTARO

SCHEDATURA EDIFICI DEL CENTRO STORICO
SETTEMBRE 2020

Numero scheda : V240

P.ED. : 159/2

Data rilievo: 2017

Rilevatore: Arch. Fulvio Bertoluzza

Tipologia funzionale

A

A =	edificio prevalentemente residenziale
B =	edificio produttivo
C =	edificio speciale
D =	stalla
E =	baita
F =	malga
G =	chiesa
H =	rustico
I =	fontana
L =	legnaia
M =	municipio
N =	magazzino
O =	albergo
P =	cabina elettrica
Q =	edificio commerciale
R =	castello
S =	tettoia
T =	garage
U =	accesso

Tipologia
architettonica storica

6

0 =	Nessuna definizione
4 =	Bassa definizione
6 =	Media definizione
8 =	Alta definizione

Degrado

A

A =	Nulla
B =	Medio
C =	Elevato

Permanenza
caratteri formali

2

Volumetrici originali:	1
Costruttivo:	1
Complementari:	0
Decorativi:	0

Materiali utilizzati:

Copertura: tegola ccemento
Edificio : intonaco a sbriccio
Spazi di pertinenza: cortile interno

Colore: marrone scuro
Colore: grigio
Tipologia: giardino - pavimentato

Sopraelevazione ai sensi Art. 105 L.P. 15: POSSIBILE

Epoca di costruzione

6

4 =	posteriore al 1939
6 =	tra il 1860 e il 1939
8 =	anteriore al 1860

Spazi di pertinenza

B

A =	alta qualità
B =	media qualità
C =	bassa qualità

Grado di utilizzo

A

A =	utilizzato
B =	sottoutilizzato
C =	in stato di abbandono

Vincoli legislativi

N

N =	no
S =	D.Lgs n°42 /04

<i>Permanenza caratteri formali</i>	2 +
<i>Tipologia architettonica storica</i>	6 +
<i>Epoca di costruzione</i>	6 =
Punteggio	14
Categoria Piano	R2



Comune di Altopiano della Vigolana
VIGOLO VATTARO

SCHEDATURA EDIFICI DEL CENTRO STORICO
SETTEMBRE 2020

Numero scheda : V241

P.ED. : 158

Comune Catastale:

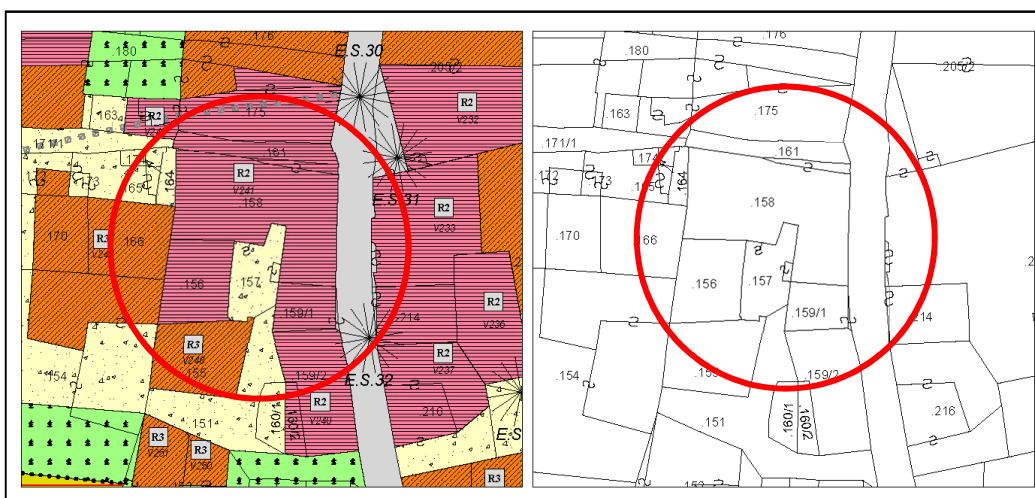
Vigolo Vattaro

Località:

Vigolo Vattaro

Categoria Piano:

R2



Estratto PRG – Scala 1:500

Estratto mappa – Scala 1:500

architettofulviobertoluzza

via s. Pietro, 10 – 38122 - Trento - studiobertoluzza@gmail.com



Comune di Altopiano della Vigolana
VIGOLO VATTARO

SCHEDATURA EDIFICI DEL CENTRO STORICO
SETTEMBRE 2020

Numero scheda : V241

P.ED. : 158

Data rilievo: 2017

Rilevatore: Arch. Fulvio Bertoluzza

Tipologia funzionale

A

A =	edificio prevalentemente residenziale
B =	edificio produttivo
C =	edificio speciale
D =	stalla
E =	baita
F =	malga
G =	chiesa
H =	rustico
I =	fontana
L =	legnaia
M =	municipio
N =	magazzino
O =	albergo
P =	cabina elettrica
Q =	edificio commerciale
R =	castello
S =	tettoia
T =	garage
U =	accesso

Tipologia
architettonica storica

6

0 =	Nessuna definizione
4 =	Bassa definizione
6 =	Media definizione
8 =	Alta definizione

Degrado

C

A =	Nulla
B =	Medio
C =	Elevato

Permanenza
caratteri formali

5

Volumetrici originali:	2
Costruttivo:	2
Complementari:	1
Decorativi:	0

Materiali utilizzati:

Copertura: tegola cemento
Edificio : intonaco
Spazi di pertinenza: cortile interno

Colore: marrone scuro
Colore: giallo ocre chiaro
Tipologia: giardino - pavimentato

Sopraelevazione ai sensi Art. 105 L.P. 15: POSSIBILE

CONSERVARE CORNICI IN PIETRA E LEGNO

Epoca di costruzione

8

4 =	posteriore al 1939
6 =	tra il 1860 e il 1939
8 =	anteriore al 1860

Spazi di pertinenza

B

A =	alta qualità
B =	media qualità
C =	bassa qualità

Grado di utilizzo

A

A =	utilizzato
B =	sottoutilizzato
C =	in stato di abbandono

Vincoli legislativi

N

N = no
S = D.Lgs n°42 /04

<i>Permanenza caratteri formali</i>	5 +
<i>Tipologia architettonica storica</i>	6 +
<i>Epoca di costruzione</i>	8 =
Punteggio	19
Categoria Piano	R2



Comune di Altopiano della Vigolana
VIGOLO VATTARO

SCHEDATURA EDIFICI DEL CENTRO STORICO
SETTEMBRE 2020

Numero scheda : V242

P.ED. : 176

Comune Catastale:

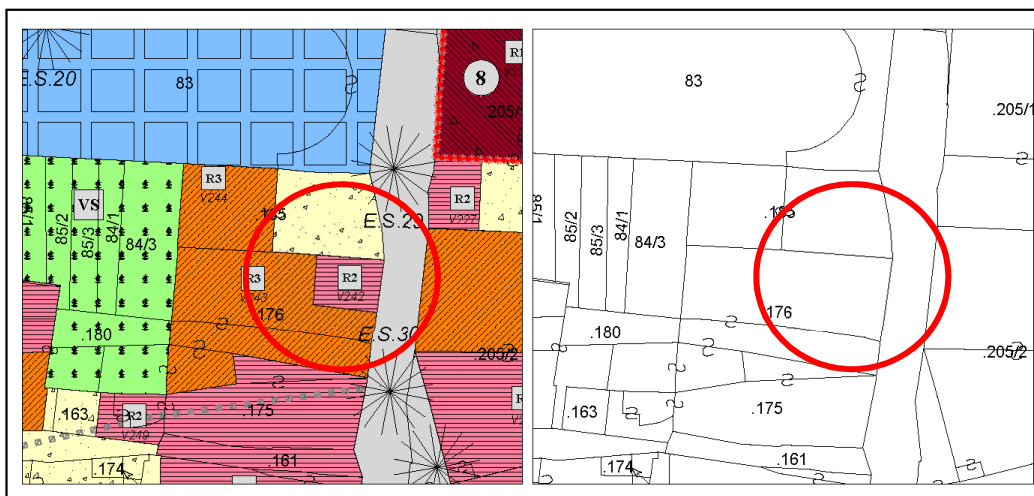
Vigolo Vattaro

Località:

Vigolo Vattaro

Categoria Piano:

R2



Estratto PRG – Scala 1:500

Estratto mappa – Scala 1:500



Comune di Altopiano della Vigolana
VIGOLO VATTARO

SCHEDATURA EDIFICI DEL CENTRO STORICO
SETTEMBRE 2020

Numero scheda : V242

P.ED. : 176

Data rilievo: 2017

Rilevatore: Arch. Fulvio Bertoluzza

Tipologia funzionale

A

A =	edificio prevalentemente residenziale
B =	edificio produttivo
C =	edificio speciale
D =	stalla
E =	baita
F =	malga
G =	chiesa
H =	rustico
I =	fontana
L =	legnaia
M =	municipio
N =	magazzino
O =	albergo
P =	cabina elettrica
Q =	edificio commerciale
R =	castello
S =	tettoia
T =	garage
U =	accesso

Tipologia
architettonica storica

6

0 =	Nessuna definizione
4 =	Bassa definizione
6 =	Media definizione
8 =	Alta definizione

Degrado

A

A =	Nulla
B =	Medio
C =	Elevato

Permanenza
caratteri formali

3

Volumetrici originali:	1
Costruttivo:	1
Complementari:	1
Decorativi:	0

Materiali utilizzati:

Copertura: tegola cemento
Edificio : intonaco
Spazi di pertinenza: cortile interno

Colore: marrone
Colore: chiaro
Tipologia: giardino - pavimentato

Sopraelevazione ai sensi Art. 105 L.P. 15: POSSIBILE

Epoca di costruzione

6

4 =	posteriore al 1939
6 =	tra il 1860 e il 1939
8 =	anteriore al 1860

Spazi di pertinenza

B

A =	alta qualità
B =	media qualità
C =	bassa qualità

Grado di utilizzo

A

A =	utilizzato
B =	sottoutilizzato
C =	in stato di abbandono

Vincoli legislativi

N

N = no
S = D.Lgs n°42 /04

Permanenza caratteri formali	3 +
Tipologia architettonica storica	6 +
Epoca di costruzione	6 =
Punteggio	15
Categoria Piano	R2



Comune di Altopiano della Vigolana
VIGOLO VATTARO

SCHEDATURA EDIFICI DEL CENTRO STORICO
SETTEMBRE 2020

Numero scheda : V243

P.ED. : 176

Comune Catastale:

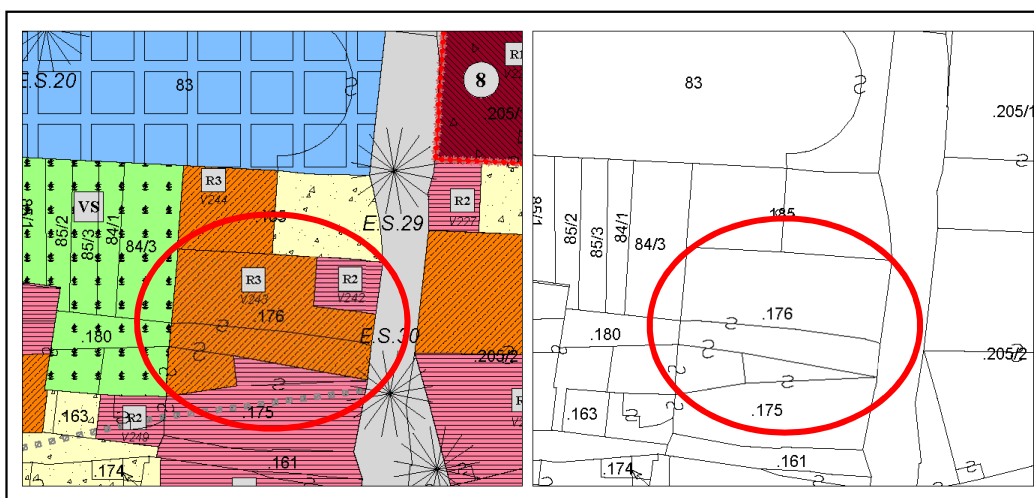
Vigolo Vattaro

Località:

Vigolo Vattaro

Categoria Piano:

R3



Estratto PRG – Scala 1:500

Estratto mappa – Scala 1:500

architettofulviobertoluzza

via s. Pietro, 10 – 38122 – Trento – studiobertoluzza@gmail.com



Comune di Altopiano della Vigolana
VIGOLO VATTARO

SCHEDATURA EDIFICI DEL CENTRO STORICO
SETTEMBRE 2020

Numero scheda : V243

P.ED. : 176

Data rilievo: 2017

Rilevatore: Arch. Fulvio Bertoluzza

Tipologia funzionale

A

A =	edificio prevalentemente residenziale
B =	edificio produttivo
C =	edificio speciale
D =	stalla
E =	baita
F =	malga
G =	chiesa
H =	rustico
I =	fontana
L =	legnaia
M =	municipio
N =	magazzino
O =	albergo
P =	cabina elettrica
Q =	edificio commerciale
R =	castello
S =	tettoia
T =	garage
U =	accesso

Tipologia
architettonica storica

4

0 =	Nessuna definizione
4 =	Bassa definizione
6 =	Media definizione
8 =	Alta definizione

Degrado

A

A =	Nulla
B =	Medio
C =	Elevato

Permanenza
caratteri formali

2

Volumetrici originali:	1
Costruttivo:	1
Complementari:	0
Decorativi:	0

Materiali utilizzati:

Copertura: tegola cemento
Edificio : intonaco
Spazi di pertinenza: cortile interno

Colore: marrone scuro
Colore: bianco grigio
Tipologia: giardino

Sopraelevazione ai sensi Art. 105 L.P. 15: POSSIBILE

Epoca di costruzione

6

4 =	posteriore al 1939
6 =	tra il 1860 e il 1939
8 =	anteriore al 1860

Spazi di pertinenza

B

A =	alta qualità
B =	media qualità
C =	bassa qualità

Grado di utilizzo

A

A =	utilizzato
B =	sottoutilizzato
C =	in stato di abbandono

Vincoli legislativi

N

N =	no
S =	D.Lgs n°42 /04

<i>Permanenza caratteri formali</i>	2 +
<i>Tipologia architettonica storica</i>	4 +
<i>Epoca di costruzione</i>	6 =
Punteggio	12
Categoria Piano	R3



Comune di Altopiano della Vigolana
VIGOLO VATTARO

SCHEDATURA EDIFICI DEL CENTRO STORICO
SETTEMBRE 2020

Numero scheda : V244

P.ED. : 185

Comune Catastale:

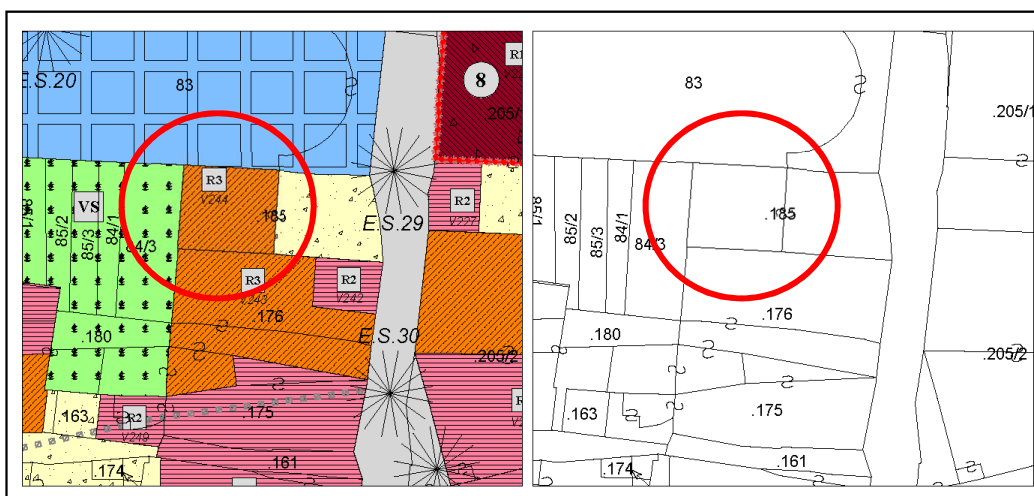
Vigolo Vattaro

Località:

Vigolo Vattaro

Categoria Piano:

R3



Estratto PRG – Scala 1:500

Estratto mappa – Scala 1:500

architettofulviobertoluzza

via s. Pietro, 10 – 38122 – Trento – studiobertoluzza@gmail.com



Comune di Altopiano della Vigolana
VIGOLO VATTARO

SCHEDATURA EDIFICI DEL CENTRO STORICO
SETTEMBRE 2020

Numero scheda : V244

P.ED. : 185

Data rilievo: 2017

Rilevatore: Arch. Fulvio Bertoluzza

Tipologia funzionale

A

A =	edificio prevalentemente residenziale
B =	edificio produttivo
C =	edificio speciale
D =	stalla
E =	baita
F =	malga
G =	chiesa
H =	rustico
I =	fontana
L =	legnaia
M =	municipio
N =	magazzino
O =	albergo
P =	cabina elettrica
Q =	edificio commerciale
R =	castello
S =	tettoia
T =	garage
U =	accesso

Tipologia
architettonica storica

4

0 =	Nessuna definizione
4 =	Bassa definizione
6 =	Media definizione
8 =	Alta definizione

Degrado

A

A =	Nulla
B =	Medio
C =	Elevato

Permanenza
caratteri formali

2

Volumetrici originali:	1
Costruttivo:	1
Complementari:	0
Decorativi:	0

Materiali utilizzati:

Copertura: tegola cemento
Edificio : intonaco
Spazi di pertinenza: cortile interno

Colore: marrone scuro
Colore: bianco
Tipologia: giardino - pavimentato

Sopraelevazione ai sensi Art. 105 L.P. 15: POSSIBILE

Epoca di costruzione

4

4 =	posteriore al 1939
6 =	tra il 1860 e il 1939
8 =	anteriore al 1860

Spazi di pertinenza

B

A =	alta qualità
B =	media qualità
C =	bassa qualità

Grado di utilizzo

A

A =	utilizzato
B =	sottoutilizzato
C =	in stato di abbandono

Vincoli legislativi

N

N =	no
S =	D.Lgs n°42 /04

Permanenza caratteri formali	2 +
Tipologia architettonica storica	4 +
Epoca di costruzione	4 =
Punteggio	10
Categoria Piano	R3



Comune di Altopiano della Vigolana
VIGOLO VATTARO

SCHEDATURA EDIFICI DEL CENTRO STORICO
SETTEMBRE 2020

Numero scheda : V245

P.ED. : 178/1

Comune Catastale:

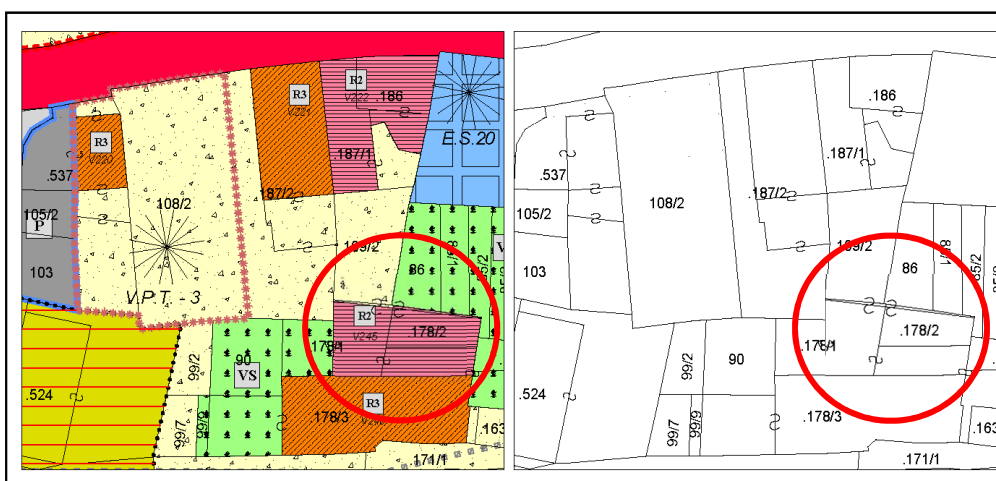
Vigolo Vattaro

Località:

Vigolo Vattaro

Categoria Piano:

R2



Estratto PRG – Scala 1:500

Estratto mappa – Scala 1:500

architettofulviobertoluzza

via s. Pietro, 10 – 38122 - Trento - studiobertoluzza@gmail.com



Comune di Altopiano della Vigolana
VIGOLO VATTARO

SCHEDATURA EDIFICI DEL CENTRO STORICO
SETTEMBRE 2020

Numero scheda : V245

P.ED. : 178/1

Data rilievo: 2017

Rilevatore: Arch. Fulvio Bertoluzza

Tipologia funzionale

A

A =	edificio prevalentemente residenziale
B =	edificio produttivo
C =	edificio speciale
D =	stalla
E =	baita
F =	malga
G =	chiesa
H =	rustico
I =	fontana
L =	legnaia
M =	municipio
N =	magazzino
O =	albergo
P =	cabina elettrica
Q =	edificio commerciale
R =	castello
S =	tettoia
T =	garage
U =	accesso

Tipologia
architettonica storica

6

0 =	Nessuna definizione
4 =	Bassa definizione
6 =	Media definizione
8 =	Alta definizione

Degrado

A

A =	Nulla
B =	Medio
C =	Elevato

Permanenza
caratteri formali

3

Volumetrici originali:	1
Costruttivo:	1
Complementari:	1
Decorativi:	0

Materiali utilizzati:

Copertura: tegola cemento
Edificio : intonaco
Spazi di pertinenza: cortile interno

Colore: marrone
Colore: bianco
Tipologia: giardino

Sopraelevazione ai sensi Art. 105 L.P. 15: POSSIBILE

Epoca di costruzione

6

4 =	posteriore al 1939
6 =	tra il 1860 e il 1939
8 =	anteriore al 1860

Spazi di pertinenza

B

A =	alta qualità
B =	media qualità
C =	bassa qualità

Grado di utilizzo

A

A =	utilizzato
B =	sottoutilizzato
C =	in stato di abbandono

Vincoli legislativi

N

N =	no
S =	D.Lgs n°42 /04

Permanenza caratteri formali	3 +
Tipologia architettonica storica	6 +
Epoca di costruzione	6 =
Punteggio	15
Categoria Piano	R2



Comune di Altopiano della Vigolana
VIGOLO VATTARO

SCHEDATURA EDIFICI DEL CENTRO STORICO
SETTEMBRE 2020

Numero scheda : V246

P.ED. : 178/3

Comune Catastale:

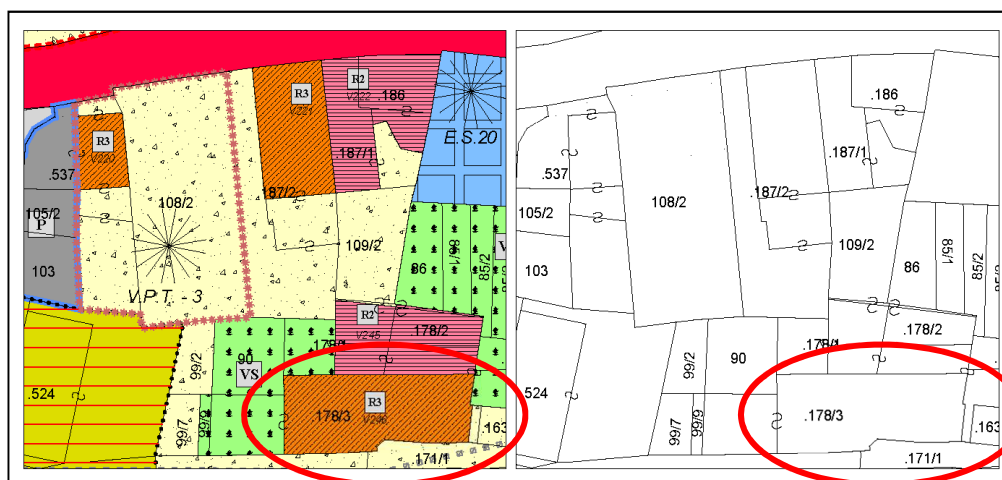
Vigolo Vattaro

Località:

Vigolo Vattaro

Categoria Piano:

R3



Estratto PRG – Scala 1:500

Estratto mappa – Scala 1:500

architettofulviobertoluzza

via s. Pietro, 10 – 38122 – Trento – studiobertoluzza@gmail.com



Comune di Altopiano della Vigolana
VIGOLO VATTARO

SCHEDATURA EDIFICI DEL CENTRO STORICO
SETTEMBRE 2020

Numero scheda : V246

P.ED. : 178/3

Data rilievo: 2017

Rilevatore: Arch. Fulvio Bertoluzza

Tipologia funzionale

A

A =	edificio prevalentemente residenziale
B =	edificio produttivo
C =	edificio speciale
D =	stalla
E =	baia
F =	malga
G =	chiesa
H =	rustico
I =	fontana
L =	legnaia
M =	municipio
N =	magazzino
O =	albergo
P =	cabina elettrica
Q =	edificio commerciale
R =	castello
S =	tettoia
T =	garage
U =	accesso

Tipologia
architettonica storica

4

0 =	Nessuna definizione
4 =	Bassa definizione
6 =	Media definizione
8 =	Alta definizione

Degrado

A

A =	Nulla
B =	Medio
C =	Elevato

Permanenza
caratteri formali

2

Volumetrici originali:	1
Costruttivo:	1
Complementari:	0
Decorativi:	0

Materiali utilizzati:

Copertura: tegola coppo
Edificio : intonaco
Spazi di pertinenza: cortile interno

Colore: marrone scuro
Colore: bianco
Tipologia: giardino - pavimentato

Sopraelevazione ai sensi Art. 105 L.P. 15: POSSIBILE

Epoca di costruzione

4

4 =	posteriore al 1939
6 =	tra il 1860 e il 1939
8 =	anteriore al 1860

Spazi di pertinenza

B

A =	alta qualità
B =	media qualità
C =	bassa qualità

Grado di utilizzo

A

A =	utilizzato
B =	sottoutilizzato
C =	in stato di abbandono

Vincoli legislativi

N

N = no
S = D.Lgs n°42 /04

Permanenza caratteri formali	2 +
Tipologia architettonica storica	4 +
Epoca di costruzione	4 =
Punteggio	10
Categoria Piano	R3



Comune di Altopiano della Vigolana
VIGOLO VATTARO

Numero scheda : V247

SCHEDATURA EDIFICI DEL CENTRO STORICO
SETTEMBRE 2020

P.ED. : 166

Comune Catastale:

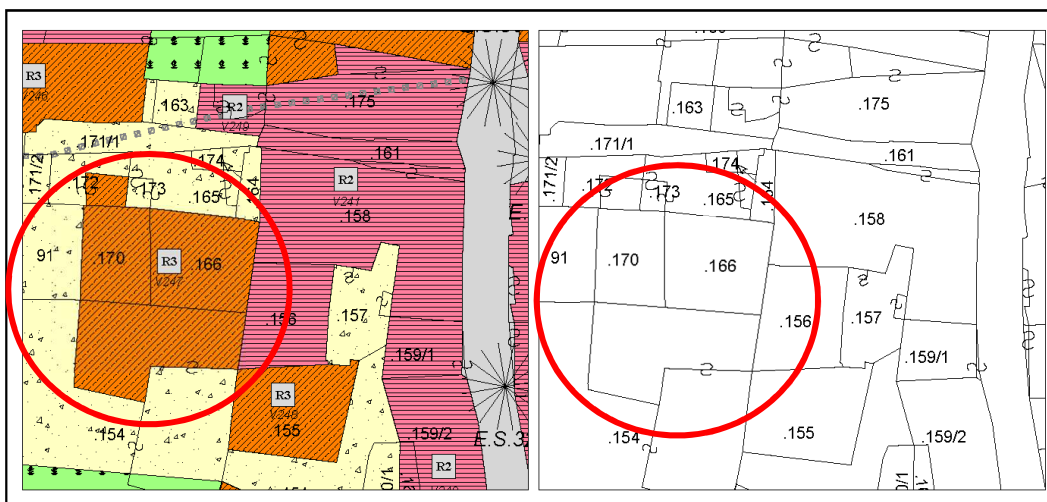
Vigolo Vattaro

Località:

Vigolo Vattaro

Categoria Piano:

R3



Estratto PRG – Scala 1:500

Estratto mappa – Scala 1:500

architettofulviobertoluzza

via s. Pietro, 10 - 38122 - Trento - studiobertoluzza@gmail.com



Comune di Altopiano della Vigolana
VIGOLO VATTARO

SCHEDATURA EDIFICI DEL CENTRO STORICO
SETTEMBRE 2020

Numero scheda : V247

P.ED. : 166

Data rilievo: 2017

Rilevatore: Arch. Fulvio Bertoluzza

Tipologia funzionale

A

A =	edificio prevalentemente residenziale
B =	edificio produttivo
C =	edificio speciale
D =	stalla
E =	baita
F =	malga
G =	chiesa
H =	rustico
I =	fontana
L =	legnaia
M =	municipio
N =	magazzino
O =	albergo
P =	cabina elettrica
Q =	edificio commerciale
R =	castello
S =	tettoia
T =	garage
U =	accesso

Tipologia
architettonica storica

4

0 =	Nessuna definizione
4 =	Bassa definizione
6 =	Media definizione
8 =	Alta definizione

Degrado

A

A =	Nulla
B =	Medio
C =	Elevato

Permanenza
caratteri formali

1

Volumetrici originali:	1
Costruttivo:	0
Complementari:	0
Decorativi:	0

Materiali utilizzati:

Copertura: tegola coppo

Colore: marrone scuro

Edificio : intonaco

Colore: bianco

Spazi di pertinenza: cortile interno

Tipologia: giardino - pavimentato

Sopraelevazione ai sensi Art. 105 L.P. 15: POSSIBILE

Epoca di costruzione

4

4 =	posteriore al 1939
6 =	tra il 1860 e il 1939
8 =	anteriore al 1860

Spazi di pertinenza

B

A =	alta qualità
B =	media qualità
C =	bassa qualità

Grado di utilizzo

A

A =	utilizzato
B =	sottoutilizzato
C =	in stato di abbandono

Vincoli legislativi

N

N =	no
S =	D.Lgs n°42 /04

<i>Permanenza caratteri formali</i>	1 +
<i>Tipologia architettonica storica</i>	4 +
<i>Epoca di costruzione</i>	4 =
Punteggio	9
Categoria Piano	R3



Comune di Altopiano della Vigolana
VIGOLO VATTARO

Numero scheda : V248

SCHEDATURA EDIFICI DEL CENTRO STORICO
SETTEMBRE 2020

P.ED. : 155

Comune Catastale:

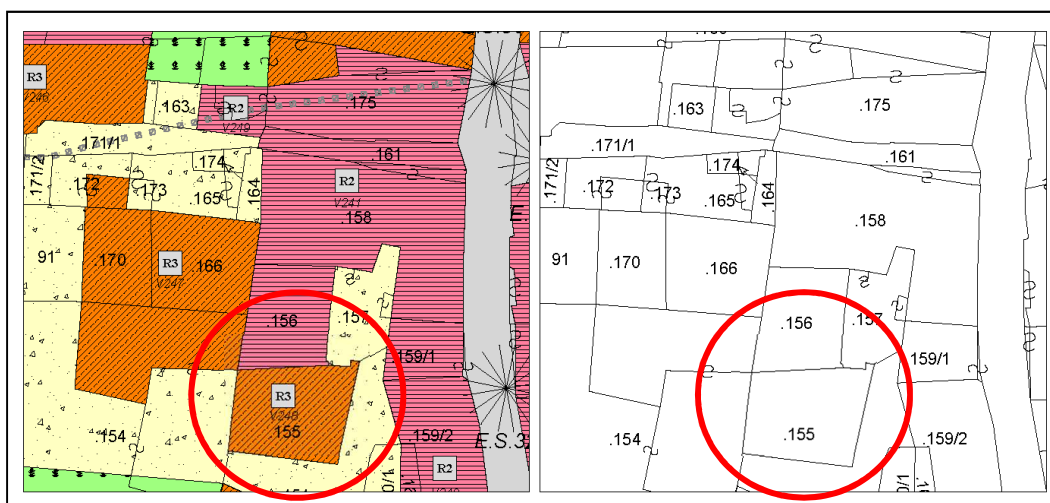
Vigolo Vattaro

Località:

Vigolo Vattaro

Categoria Piano:

R3



Estratto PRG – Scala 1:500

Estratto mappa – Scala 1:500

architettofulviobertoluzza

via s. Pietro, 10 – 38122 - Trento - studiobertoluzza@gmail.com



Comune di Altopiano della Vigolana
VIGOLO VATTARO

SCHEDATURA EDIFICI DEL CENTRO STORICO
SETTEMBRE 2020

Numero scheda : V248

P.ED. : 155

Data rilievo: 2017

Rilevatore: Arch. Fulvio Bertoluzza

Tipologia funzionale

A

A =	edificio prevalentemente residenziale
B =	edificio produttivo
C =	edificio speciale
D =	stalla
E =	baia
F =	malga
G =	chiesa
H =	rustico
I =	fontana
L =	legnaia
M =	municipio
N =	magazzino
O =	albergo
P =	cabina elettrica
Q =	edificio commerciale
R =	castello
S =	tettoia
T =	garage
U =	accesso

Tipologia
architettonica storica

4

0 =	Nessuna definizione
4 =	Bassa definizione
6 =	Media definizione
8 =	Alta definizione

Degrado

A

A =	Nulla
B =	Medio
C =	Elevato

Permanenza
caratteri formali

1

Volumetrici originali:	1
Costruttivo:	0
Complementari:	0
Decorativi:	0

Materiali utilizzati:

Copertura: tegola cotto

Colore: marrone scuro

Edificio : intonaco

Colore: bianco

Spazi di pertinenza: cortile interno

Tipologia: giardino - pavimentato

Sopraelevazione ai sensi Art. 105 L.P. 15: POSSIBILE

Epoca di costruzione

4

4 =	posteriore al 1939
6 =	tra il 1860 e il 1939
8 =	anteriore al 1860

Spazi di pertinenza

B

A =	alta qualità
B =	media qualità
C =	bassa qualità

Grado di utilizzo

A

A =	utilizzato
B =	sottoutilizzato
C =	in stato di abbandono

Vincoli legislativi

N

N =	no
S =	D.Lgs n°42 /04

Permanenza caratteri formali	1 +
Tipologia architettonica storica	4 +
Epoca di costruzione	4 =
Punteggio	9
Categoria Piano	R3



Comune di Altopiano della Vigolana
VIGOLO VATTARO

Numero scheda : V249

SCHEDATURA EDIFICI DEL CENTRO STORICO
SETTEMBRE 2020

P.ED. : 175

Comune Catastale:

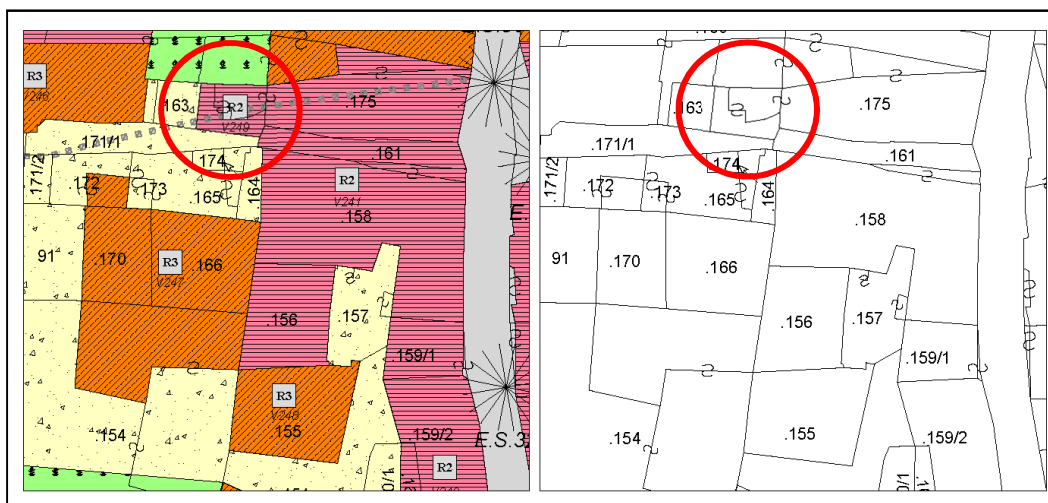
Vigolo Vattaro

Località:

Vigolo Vattaro

Categoria Piano:

R2



Estratto PRG – Scala 1:500

Estratto mappa – Scala 1:500

architettofulviobertoluzza

via s. Pietro, 10 – 38122 – Trento – studiobertoluzza@gmail.com



Comune di Altopiano della Vigolana
VIGOLO VATTARO

SCHEDATURA EDIFICI DEL CENTRO STORICO
SETTEMBRE 2020

Numero scheda : V249

P.ED. : 175

Data rilievo: 2017

Rilevatore: Arch. Fulvio Bertoluzza

Tipologia funzionale

A

- A = edificio prevalentemente residenziale
B = edificio produttivo
C = edificio speciale
D = stalla
E = baita
F = malga
G = chiesa
H = rustico
I = fontana
L = legnaia
M = municipio
N = magazzino
O = albergo
P = cabina elettrica
Q = edificio commerciale
R = castello
S = tettoia
T = garage
U = accesso

Tipologia
architettonica storica

6

- 0 = Nessuna definizione
4 = Bassa definizione
6 = Media definizione
8 = Alta definizione

Degrado

C

- A = Nullo
B = Medio
C = Elevato

Permanenza
caratteri formali

7

- Volumetrici originali: 2
Costruttivo: 2
Complementari: 2
Decorativi:

Materiali utilizzati:

Copertura: tegola coppo
Edificio : in sasso a vista
Spazi di pertinenza: cortile interno

Colore: marrone
Tipologia:

Sopraelevazione ai sensi Art. 105 L.P. 15: POSSIBILE

CONSIGLIATO RESTAURO CON RICERCA FILOLOGICA DELLE PARTI MANCANTI

Epoca di costruzione

8

- 4 = posteriore al 1939
6 = tra il 1860 e il 1939
8 = anteriore al 1860

Spazi di pertinenza

B

- A = alta qualità
B = media qualità
C = bassa qualità

Grado di utilizzo

A

- A = utilizzato
B = sottoutilizzato
C = in stato di abbandono

Vincoli legislativi

N

- N = no
S = D.Lgs n°42 /04

Permanenza caratteri formali 6 +
Tipologia architettonica storica 6 +
Epoca di costruzione 8 =
Punteggio 20
Categoria Piano R2



Comune di Altopiano della Vigolana
VIGOLO VATTARO

Numero scheda : V250

SCHEDATURA EDIFICI DEL CENTRO STORICO
SETTEMBRE 2020

P.ED. : 152

Comune Catastale:

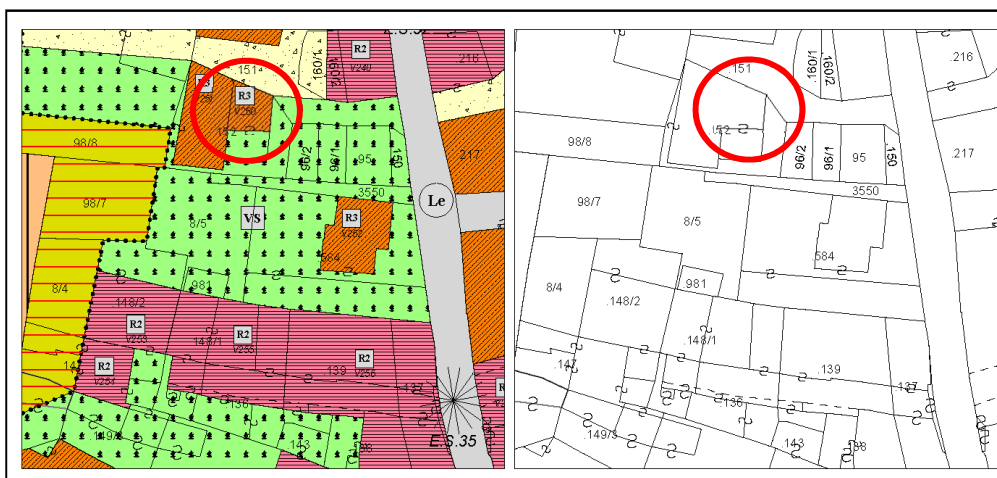
Vigolo Vattaro

Località:

Vigolo Vattaro

Categoria Piano:

R3



Estratto PRG – Scala 1:500

Estratto mappa – Scala 1:500

architettofulviobertoluzza

via s. Pietro, 10 – 38122 - Trento - studiobertoluzza@gmail.com



Comune di Altopiano della Vigolana
VIGOLO VATTARO

SCHEDATURA EDIFICI DEL CENTRO STORICO
SETTEMBRE 2020

Numero scheda : V250

P.ED. : 152

Data rilievo: 2017

Rilevatore: Arch. Fulvio Bertoluzza

Tipologia funzionale

A

A =	edificio prevalentemente residenziale
B =	edificio produttivo
C =	edificio speciale
D =	stalla
E =	baita
F =	malga
G =	chiesa
H =	rustico
I =	fontana
L =	legnaia
M =	municipio
N =	magazzino
O =	albergo
P =	cabina elettrica
Q =	edificio commerciale
R =	castello
S =	tettoia
T =	garage
U =	accesso

Tipologia
architettonica storica

4

0 =	Nessuna definizione
4 =	Bassa definizione
6 =	Media definizione
8 =	Alta definizione

Degrado

A

A =	Nulla
B =	Medio
C =	Elevato

Permanenza
caratteri formali

1

Volumetrici originali:	1
Costruttivo:	0
Complementari:	0
Decorativi:	0

Materiali utilizzati:

Copertura: tegola coppo
Edificio : intonaco
Spazi di pertinenza: cortile interno

Colore: marrone scuro
Colore: bianco
Tipologia: giardino - pavimentato

Sopraelevazione ai sensi Art. 105 L.P. 15: POSSIBILE

Epoca di costruzione

4

4 =	posteriore al 1939
6 =	tra il 1860 e il 1939
8 =	anteriore al 1860

Spazi di pertinenza

B

A =	alta qualità
B =	media qualità
C =	bassa qualità

Grado di utilizzo

A

A =	utilizzato
B =	sottoutilizzato
C =	in stato di abbandono

Vincoli legislativi

N

N = no
S = D.Lgs n°42 /04

Permanenza caratteri formali	1 +
Tipologia architettonica storica	4 +
Epoca di costruzione	4 =
Punteggio	9
Categoria Piano	R3



Comune di Altopiano della Vigolana
VIGOLO VATTARO

Numero scheda : V251

SCHEDATURA EDIFICI DEL CENTRO STORICO
SETTEMBRE 2020

P.ED. : 152

Comune Catastale:

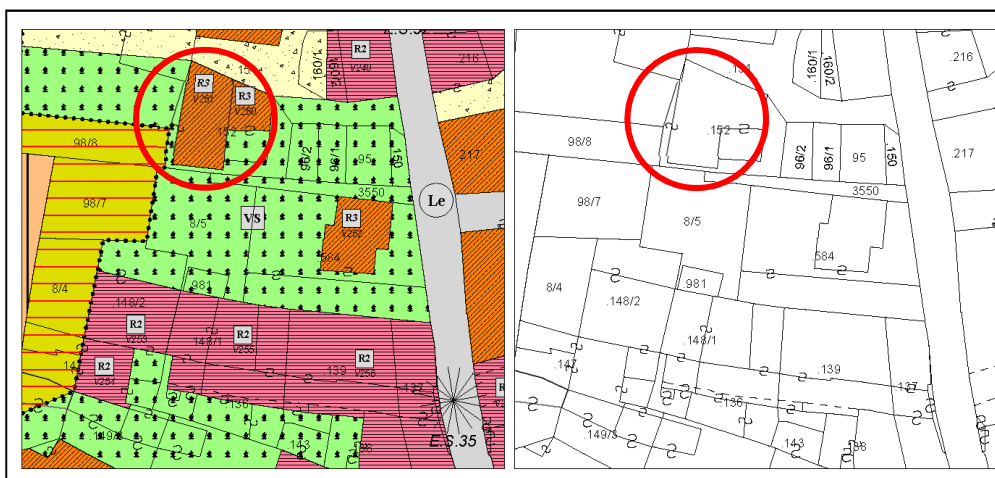
Vigolo Vattaro

Località:

Vigolo Vattaro

Categoria Piano:

R3



Estratto PRG – Scala 1:500

Estratto mappa – Scala 1:500

architettofulviobertoluzza

via s. Pietro, 10 – 38122 - Trento - studiobertoluzza@gmail.com



Comune di Altopiano della Vigolana
VIGOLO VATTARO

SCHEDATURA EDIFICI DEL CENTRO STORICO
SETTEMBRE 2020

Numero scheda : V251

P.ED. : 152

Data rilievo: 2017

Rilevatore: Arch. Fulvio Bertoluzza

Tipologia funzionale

A

A =	edificio prevalentemente residenziale
B =	edificio produttivo
C =	edificio speciale
D =	stalla
E =	baita
F =	malga
G =	chiesa
H =	rustico
I =	fontana
L =	legnaia
M =	municipio
N =	magazzino
O =	albergo
P =	cabina elettrica
Q =	edificio commerciale
R =	castello
S =	tettoia
T =	garage
U =	accesso

Tipologia
architettonica storica

4

0 =	Nessuna definizione
4 =	Bassa definizione
6 =	Media definizione
8 =	Alta definizione

Degrado

A

A =	Nulla
B =	Medio
C =	Elevato

Permanenza
caratteri formali

1

Volumetrici originali:	1
Costruttivo:	0
Complementari:	0
Decorativi:	0

Materiali utilizzati:

Copertura: tegola cemento
Edificio : intonaco
Spazi di pertinenza: cortile interno

Colore: grigio scuro
Colore: grigio
Tipologia: giardino - pavimentato

Sopraelevazione ai sensi Art. 105 L.P. 15: POSSIBILE

Epoca di costruzione

4

4 =	posteriore al 1939
6 =	tra il 1860 e il 1939
8 =	anteriore al 1860

Spazi di pertinenza

B

A =	alta qualità
B =	media qualità
C =	bassa qualità

Grado di utilizzo

A

A =	utilizzato
B =	sottoutilizzato
C =	in stato di abbandono

Vincoli legislativi

N

N =	no
S =	D.Lgs n°42 /04

<i>Permanenza caratteri formali</i>	1 +
<i>Tipologia architettonica storica</i>	4 +
<i>Epoca di costruzione</i>	4 =
Punteggio	9
Categoria Piano	R3



Comune di Altopiano della Vigolana
VIGOLO VATTARO

Numero scheda : V252

SCHEDATURA EDIFICI DEL CENTRO STORICO
SETTEMBRE 2020

P.ED. : 584

Comune Catastale:

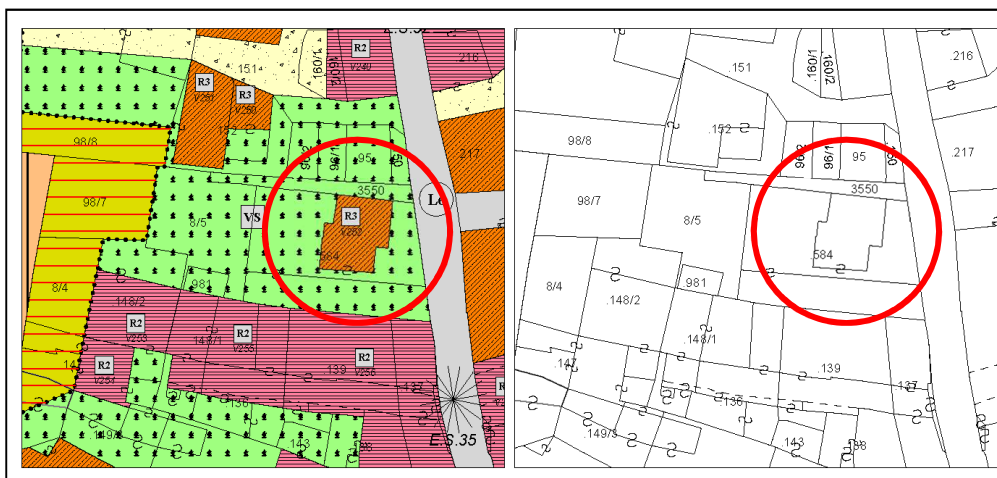
Vigolo Vattaro

Località:

Vigolo Vattaro

Categoria Piano:

R3



Estratto PRG – Scala 1:500

Estratto mappa – Scala 1:500

architettofulviobertoluzza

via s. Pietro, 10 – 38122 - Trento - studiobertoluzza@gmail.com



Comune di Altopiano della Vigolana
VIGOLO VATTARO

SCHEDATURA EDIFICI DEL CENTRO STORICO
SETTEMBRE 2020

Numero scheda : V252

P.ED. : 584

Data rilievo: 2017

Rilevatore: Arch. Fulvio Bertoluzza

Tipologia funzionale

A

A =	edificio prevalentemente residenziale
B =	edificio produttivo
C =	edificio speciale
D =	stalla
E =	baita
F =	malga
G =	chiesa
H =	rustico
I =	fontana
L =	legnaia
M =	municipio
N =	magazzino
O =	albergo
P =	cabina elettrica
Q =	edificio commerciale
R =	castello
S =	tettoia
T =	garage
U =	accesso

Tipologia
architettonica storica

4

0 =	Nessuna definizione
4 =	Bassa definizione
6 =	Media definizione
8 =	Alta definizione

Degrado

A

A =	Nulla
B =	Medio
C =	Elevato

Permanenza
caratteri formali

1

Volumetrici originali:	1
Costruttivo:	0
Complementari:	0
Decorativi:	0

Materiali utilizzati:

Copertura: tegola cotto in cemento
Edificio : intonaco e legno
Spazi di pertinenza: cortile interno

Colore: cotto
Colore: bianco
Tipologia: pavimento in porfido

Sopraelevazione ai sensi Art. 105 L.P. 15: POSSIBILE

Epoca di costruzione

4

4 =	posteriore al 1939
6 =	tra il 1860 e il 1939
8 =	anteriore al 1860

Spazi di pertinenza

B

A =	alta qualità
B =	media qualità
C =	bassa qualità

Grado di utilizzo

A

A =	utilizzato
B =	sottoutilizzato
C =	in stato di abbandono

Vincoli legislativi

N

N =	no
S =	D.Lgs n°42 /04

<i>Permanenza caratteri formali</i>	1 +
<i>Tipologia architettonica storica</i>	4 +
<i>Epoca di costruzione</i>	4 =
Punteggio	9
Categoria Piano	R3



Comune di Altopiano della Vigolana
VIGOLO VATTARO

Numero scheda : V253

SCHEDATURA EDIFICI DEL CENTRO STORICO
SETTEMBRE 2020

P.ED. : 148/2

Comune Catastale:

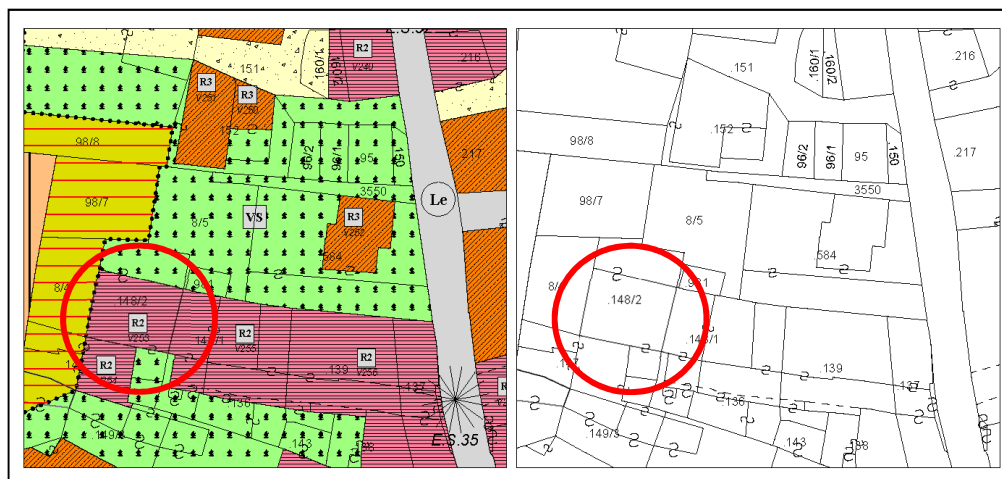
Vigolo Vattaro

Località:

Vigolo Vattaro

Categoria Piano:

R2



Estratto PRG – Scala 1:500

Estratto mappa – Scala 1:500

architettofulviobertoluzza

via s. Pietro, 10 - 38122 - Trento - studiobertoluzza@gmail.com



Comune di Altopiano della Vigolana
VIGOLO VATTARO

SCHEDATURA EDIFICI DEL CENTRO STORICO
SETTEMBRE 2020

Numero scheda : V253

P.ED. : 148/2

Data rilievo: 2017

Rilevatore: Arch. Fulvio Bertoluzza

Tipologia funzionale

A

A =	edificio prevalentemente residenziale
B =	edificio produttivo
C =	edificio speciale
D =	stalla
E =	baita
F =	malga
G =	chiesa
H =	rustico
I =	fontana
L =	legnaia
M =	municipio
N =	magazzino
O =	albergo
P =	cabina elettrica
Q =	edificio commerciale
R =	castello
S =	tettoia
T =	garage
U =	accesso

Tipologia
architettonica storica

4

0 =	Nessuna definizione
4 =	Bassa definizione
6 =	Media definizione
8 =	Alta definizione

Degrado

A

A =	Nulla
B =	Medio
C =	Elevato

Permanenza
caratteri formali

3

Volumetrici originali:	2
Costruttivo:	2
Complementari:	0
Decorativi:	0

Materiali utilizzati:

Copertura: tegola cemento
Edificio : intonaco
Spazi di pertinenza: cortile interno

Colore: grigio scuro
Colore: bianco
Tipologia: giardino - pavimentato

Sopraelevazione ai sensi Art. 105 L.P. 15: POSSIBILE

MANTENIMENTO APPARATO LIGNEO

Epoca di costruzione

6

4 =	posteriore al 1939
6 =	tra il 1860 e il 1939
8 =	anteriore al 1860

Spazi di pertinenza

B

A =	alta qualità
B =	media qualità
C =	bassa qualità

Grado di utilizzo

A

A =	utilizzato
B =	sottoutilizzato
C =	in stato di abbandono

Vincoli legislativi

N

N =	no
S =	D.Lgs n°42 /04

<i>Permanenza caratteri formali</i>	4 +
<i>Tipologia architettonica storica</i>	4 +
<i>Epoca di costruzione</i>	6 =
Punteggio	14
Categoria Piano	R2



Comune di Altopiano della Vigolana
VIGOLO VATTARO

Numero scheda : V254

SCHEDATURA EDIFICI DEL CENTRO STORICO
SETTEMBRE 2020

P.ED. : 147

Comune Catastale:

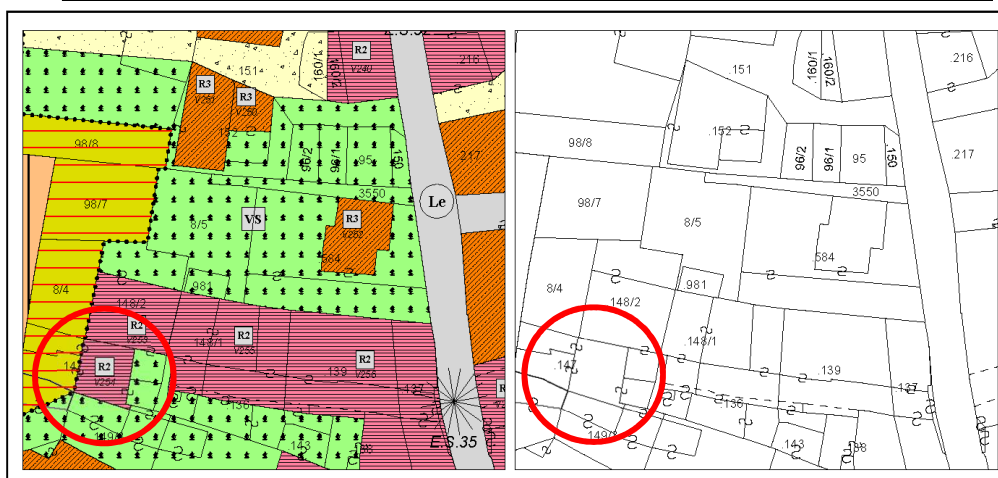
Vigolo Vattaro

Località:

Vigolo Vattaro

Categoria Piano:

R2



Estratto PRG – Scala 1:500

Estratto mappa – Scala 1:500

architettofulviobertoluzza

via s. Pietro, 10 – 38122 - Trento - studiobertoluzza@gmail.com



Comune di Altopiano della Vigolana
VIGOLO VATTARO

SCHEDATURA EDIFICI DEL CENTRO STORICO
SETTEMBRE 2020

Numero scheda : V254

P.ED. : 147

Data rilievo: 2017

Rilevatore: Arch. Fulvio Bertoluzza

Tipologia funzionale

N

A =	edificio prevalentemente residenziale
B =	edificio produttivo
C =	edificio speciale
D =	stalla
E =	baita
F =	malga
G =	chiesa
H =	rustico
I =	fontana
L =	legnaia
M =	municipio
N =	magazzino
O =	albergo
P =	cabina elettrica
Q =	edificio commerciale
R =	castello
S =	tettoia
T =	garage
U =	accesso

Tipologia
architettonica storica

6

0 =	Nessuna definizione
4 =	Bassa definizione
6 =	Media definizione
8 =	Alta definizione

Degrado

C

A =	Nulla
B =	Medio
C =	Elevato

Permanenza
caratteri formali

2

Volumetrici originali:	1
Costruttivo:	1
Complementari:	0
Decorativi:	0

Materiali utilizzati:

Copertura: tegola cemento	Colore: mattone
Edificio : intonaco	Colore: bianco
Spazi di pertinenza: cortile interno	Tipologia: non pavimentato

Sopraelevazione ai sensi Art. 105 L.P. 15: POSSIBILE

Epoca di costruzione

6

4 =	posteriore al 1939
6 =	tra il 1860 e il 1939
8 =	anteriore al 1860

Spazi di pertinenza

C

A =	alta qualità
B =	media qualità
C =	bassa qualità

Grado di utilizzo

B

A =	utilizzato
B =	sottoutilizzato
C =	in stato di abbandono

Vincoli legislativi

N

N =	no
S =	D.Lgs n°42 /04

Permanenza caratteri formali	2 +
Tipologia architettonica storica	6 +
Epoca di costruzione	6 =
Punteggio	14
Categoria Piano	R2



Comune di Altopiano della Vigolana
VIGOLO VATTARO

SCHEDATURA EDIFICI DEL CENTRO STORICO
SETTEMBRE 2020

Numero scheda : V255

P.ED. : 148/1

Comune Catastale:

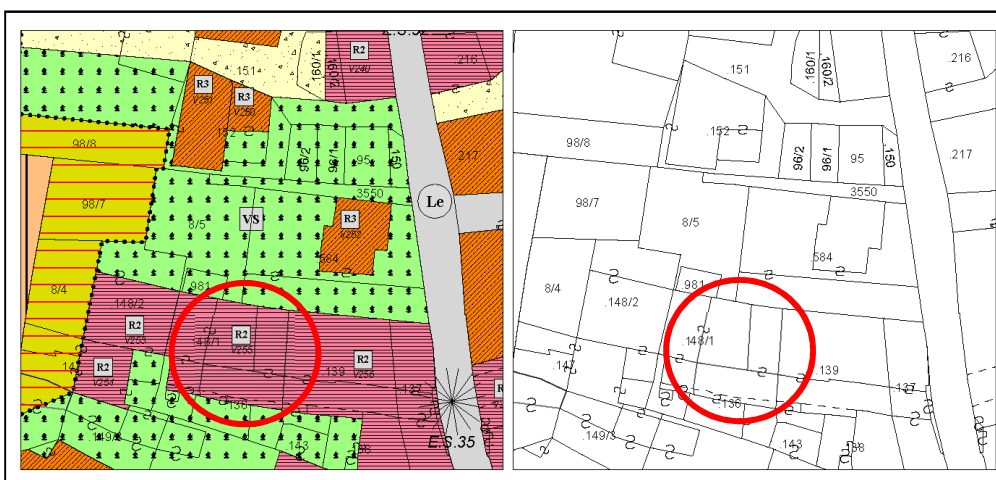
Vigolo Vattaro

Località:

Vigolo Vattaro

Categoria Piano:

R2



Estratto PRG – Scala 1:500

Estratto mappa – Scala 1:500

architettofulviobertoluzza

via s. Pietro, 10 – 38122 - Trento - studiobertoluzza@gmail.com



Comune di Altopiano della Vigolana
VIGOLO VATTARO

SCHEDATURA EDIFICI DEL CENTRO STORICO
SETTEMBRE 2020

Numero scheda : V255

P.ED. : 148/1

Data rilievo: 2017

Rilevatore: Arch. Fulvio Bertoluzza

Tipologia funzionale

A

- A = edificio prevalentemente residenziale
B = edificio produttivo
C = edificio speciale
D = stalla
E = baita
F = malga
G = chiesa
H = rustico
I = fontana
L = legnaia
M = municipio
N = magazzino
O = albergo
P = cabina elettrica
Q = edificio commerciale
R = castello
S = tettoia
T = garage
U = accesso

Tipologia
architettonica storica

6

- 0 = Nessuna definizione
4 = Bassa definizione
6 = Media definizione
8 = Alta definizione

Degrado

C

- A = Nullo
B = Medio
C = Elevato

Permanenza
caratteri formali

6

- Volumetrici originali: 2
Costruttivo: 2
Complementari: 2
Decorativi: 0

Materiali utilizzati:

Copertura: tegola coppo
Edificio : intonaco
Spazi di pertinenza: cortile interno

Colore: marrone scuro
Colore: bianco
Tipologia: giardino - pavimentato

Sopraelevazione ai sensi Art. 105 L.P. 15: POSSIBILE

Epoca di costruzione

6

- 4 = posteriore al 1939
6 = tra il 1860 e il 1939
8 = anteriore al 1860

Spazi di pertinenza

B

- A = alta qualità
B = media qualità
C = bassa qualità

Grado di utilizzo

B

- A = utilizzato
B = sottoutilizzato
C = in stato di abbandono

Vincoli legislativi

N

- N = no
S = D.Lgs n°42 /04

Permanenza caratteri formali 6 +
Tipologia architettonica storica 6 +
Epoca di costruzione 6 =
Punteggio 18
Categoria Piano R2



Comune di Altopiano della Vigolana
VIGOLO VATTARO

SCHEDATURA EDIFICI DEL CENTRO STORICO
SETTEMBRE 2020

Numero scheda : V256

P.ED. : 137 - 139

Comune Catastale:

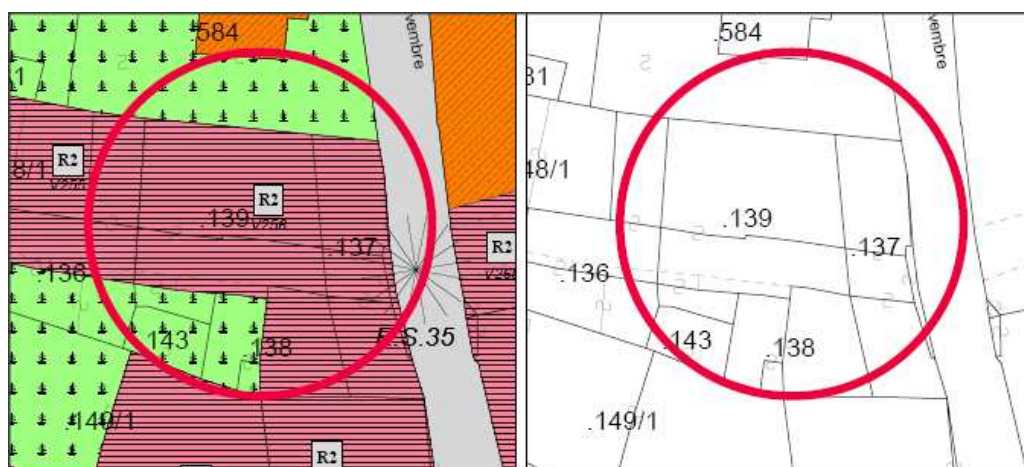
Vigolo Vattaro

Località:

Vigolo Vattaro

Categoria Piano:

R2



Estratto PRG – Scala 1:500

Estratto mappa – Scala 1:500



Comune di Altopiano della Vigolana
VIGOLO VATTARO

SCHEDATURA EDIFICI DEL CENTRO STORICO
SETTEMBRE 2020

Numero scheda : V256

P.ED. : 137 - 139

Data rilievo: 2017

Rilevatore: Arch. Fulvio Bertoluzza

Tipologia funzionale

A

A =	edificio prevalentemente residenziale
B =	edificio produttivo
C =	edificio speciale
D =	stalla
E =	baita
F =	malga
G =	chiesa
H =	rustico
I =	fontana
L =	legnaia
M =	municipio
N =	magazzino
O =	albergo
P =	cabina elettrica
Q =	edificio commerciale
R =	castello
S =	tettoia
T =	garage
U =	accesso

Tipologia
architettonica storica

6

0 =	Nessuna definizione
4 =	Bassa definizione
6 =	Media definizione
8 =	Alta definizione

Degrado

A

A =	Nulla
B =	Medio
C =	Elevato

Permanenza
caratteri formali

7

Volumetrici originali:	2
Costruttivo:	2
Complementari:	2
Decorativi:	1

Materiali utilizzati:

Copertura: tegola cemento
Edificio : intonaco
Spazi di pertinenza: cortile interno

Colore: grigio scuro
Colore: bianco
Tipologia: giardino

Sopraelevazione ai sensi Art. 105 L.P. 15: POSSIBILE

Epoca di costruzione

6

4 =	posteriore al 1939
6 =	tra il 1860 e il 1939
8 =	anteriore al 1860

Spazi di pertinenza

B

A =	alta qualità
B =	media qualità
C =	bassa qualità

Grado di utilizzo

A

A =	utilizzato
B =	sottoutilizzato
C =	in stato di abbandono

Vincoli legislativi

N

N = no
S = D.Lgs n°42 /04

Permanenza caratteri formali	7 +
Tipologia architettonica storica	6 +
Epoca di costruzione	6 =
Punteggio	19
Categoria Piano	R2



Comune di Altopiano della Vigolana
VIGOLO VATTARO

SCHEDATURA EDIFICI DEL CENTRO STORICO
SETTEMBRE 2020

Numero scheda : V257

P.ED. : 130

Comune Catastale:

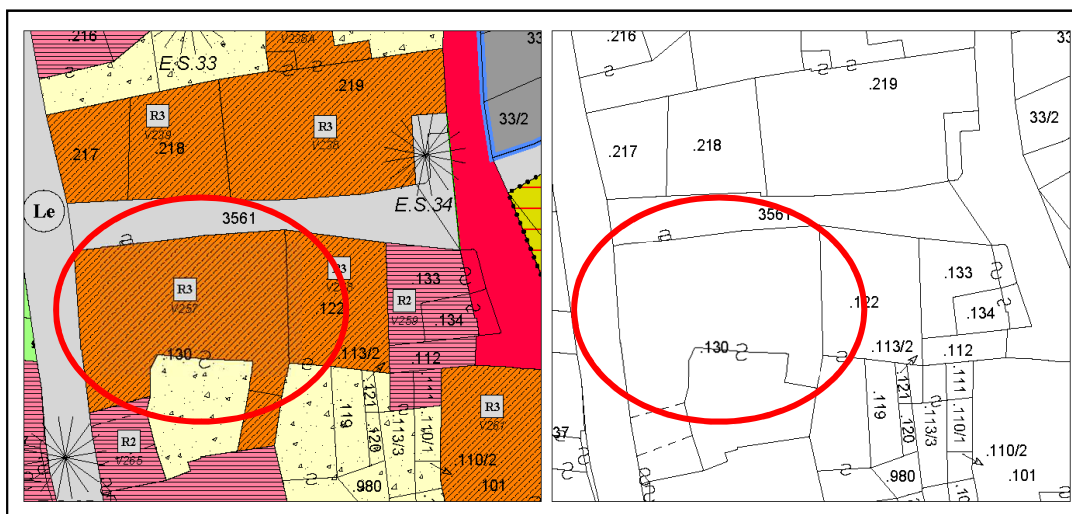

Vigolo Vattaro

Località:

Vigolo Vattaro

Categoria Piano:

R3



Estratto PRG – Scala 1:500

Estratto mappa – Scala 1:500

architettofulviobertoluzza

via s. Pietro, 10 – 38122 – Trento – studiobertoluzza@gmail.com



Comune di Altopiano della Vigolana
VIGOLO VATTARO

SCHEDATURA EDIFICI DEL CENTRO STORICO
SETTEMBRE 2020

Numero scheda : V257

P.ED. : 130

Data rilievo: 2017

Rilevatore: Arch. Fulvio Bertoluzza

Tipologia funzionale

A

A =	edificio prevalentemente residenziale
B =	edificio produttivo
C =	edificio speciale
D =	stalla
E =	baita
F =	malga
G =	chiesa
H =	rustico
I =	fontana
L =	legnaia
M =	municipio
N =	magazzino
O =	albergo
P =	cabina elettrica
Q =	edificio commerciale
R =	castello
S =	tettoia
T =	garage
U =	accesso

Tipologia
architettonica storica

4

0 =	Nessuna definizione
4 =	Bassa definizione
6 =	Media definizione
8 =	Alta definizione

Degrado

A

A =	Nulla
B =	Medio
C =	Elevato

Permanenza
caratteri formali

3

Volumetrici originali:	1
Costruttivo:	1
Complementari:	1
Decorativi:	0

Materiali utilizzati:

Copertura: tegola cemento
Edificio : intonaco
Spazi di pertinenza: cortile interno

Colore: grigio scuro
Colore: bianco
Tipologia: giardino - pavimentato

Sopraelevazione ai sensi Art. 105 L.P. 15: POSSIBILE

Epoca di costruzione

6

4 =	posteriore al 1939
6 =	tra il 1860 e il 1939
8 =	anteriore al 1860

Spazi di pertinenza

B

A =	alta qualità
B =	media qualità
C =	bassa qualità

Grado di utilizzo

A

A =	utilizzato
B =	sottoutilizzato
C =	in stato di abbandono

Vincoli legislativi

N

N =	no
S =	D.Lgs n°42 /04

<i>Permanenza caratteri formali</i>	3 +
<i>Tipologia architettonica storica</i>	4 +
<i>Epoca di costruzione</i>	6 =
Punteggio	13
Categoria Piano	R3



Comune di Altopiano della Vigolana
VIGOLO VATTARO

SCHEDATURA EDIFICI DEL CENTRO STORICO
SETTEMBRE 2020

Numero scheda : V258

P.ED. : 122

Comune Catastale:

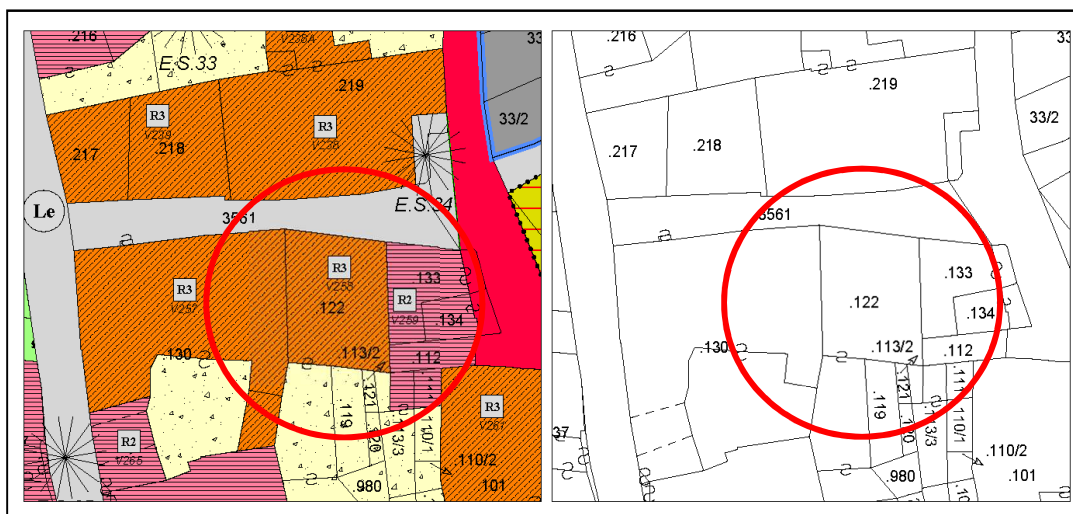
Vigolo Vattaro

Località:

Vigolo Vattaro

Categoria Piano:

R3



Estratto PRG – Scala 1:500

Estratto mappa – Scala 1:500



Comune di Altopiano della Vigolana
VIGOLO VATTARO

SCHEDATURA EDIFICI DEL CENTRO STORICO
SETTEMBRE 2020

Numero scheda : V258

P.ED. : 122

Data rilievo: 2017

Rilevatore: Arch. Fulvio Bertoluzza

Tipologia funzionale

A

A =	edificio prevalentemente residenziale
B =	edificio produttivo
C =	edificio speciale
D =	stalla
E =	baita
F =	malga
G =	chiesa
H =	rustico
I =	fontana
L =	legnaia
M =	municipio
N =	magazzino
O =	albergo
P =	cabina elettrica
Q =	edificio commerciale
R =	castello
S =	tettoia
T =	garage
U =	accesso

Tipologia
architettonica storica

4

0 =	Nessuna definizione
4 =	Bassa definizione
6 =	Media definizione
8 =	Alta definizione

Degrado

A

A =	Nulla
B =	Medio
C =	Elevato

Permanenza
caratteri formali

1

Volumetrici originali:	1
Costruttivo:	0
Complementari:	0
Decorativi:	0

Materiali utilizzati:

Copertura: tegola laterizio	Colore: marrone
Edificio : intonaco	Colore: grigio
Spazi di pertinenza: accesso stradale	Tipologia: asfalto

Sopraelevazione ai sensi Art. 105 L.P. 15: POSSIBILE

Epoca di costruzione

4

4 =	posteriore al 1939
6 =	tra il 1860 e il 1939
8 =	anteriore al 1860

Spazi di pertinenza

B

A =	alta qualità
B =	media qualità
C =	bassa qualità

Grado di utilizzo

A

A =	utilizzato
B =	sottoutilizzato
C =	in stato di abbandono

Vincoli legislativi

N

N =	no
S =	D.Lgs n°42 /04

<i>Permanenza caratteri formali</i>	1 +
<i>Tipologia architettonica storica</i>	4 +
<i>Epoca di costruzione</i>	4 =
Punteggio	9
Categoria Piano	R3



Comune di Altopiano della Vigolana
VIGOLO VATTARO

SCHEDATURA EDIFICI DEL CENTRO STORICO
SETTEMBRE 2020

Numero scheda : V259

P.ED. : 133

Comune Catastale:

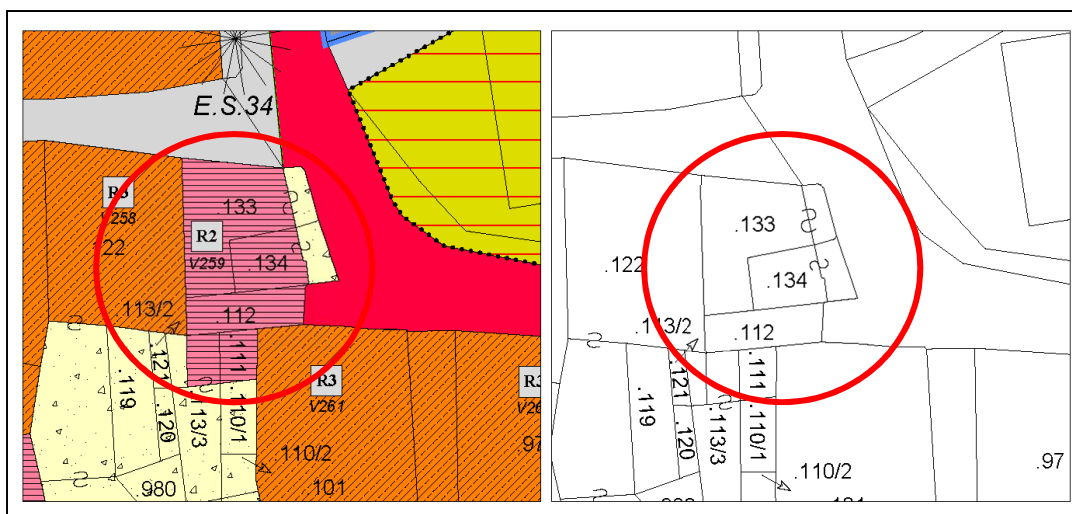
Vigolo Vattaro

Località:

Vigolo Vattaro

Categoria Piano:

R2



Estratto PRG – Scala 1:500

Estratto mappa – Scala 1:500

architettofulviobertoluzza

via s. Pietro, 10 – 38122 - Trento - studiobertoluzza@gmail.com



Comune di Altopiano della Vigolana
VIGOLO VATTARO

SCHEDATURA EDIFICI DEL CENTRO STORICO
SETTEMBRE 2020

Numero scheda : V259

P.ED. : 133

Data rilievo: 2017

Rilevatore: Arch. Fulvio Bertoluzza

Tipologia funzionale

A

A =	edificio prevalentemente residenziale
B =	edificio produttivo
C =	edificio speciale
D =	stalla
E =	baita
F =	malga
G =	chiesa
H =	rustico
I =	fontana
L =	legnaia
M =	municipio
N =	magazzino
O =	albergo
P =	cabina elettrica
Q =	edificio commerciale
R =	castello
S =	tettoia
T =	garage
U =	accesso

Tipologia
architettonica storica

6

0 =	Nessuna definizione
4 =	Bassa definizione
6 =	Media definizione
8 =	Alta definizione

Degrado

A

A =	Nulla
B =	Medio
C =	Elevato

Permanenza
caratteri formali

7

Volumetrici originali:	2
Costruttivo:	2
Complementari:	2
Decorativi:	1

Materiali utilizzati:

Copertura: tegola coppo

Colore: marrone

Edificio : intonaco

Colore: pesca

Spazi di pertinenza: accesso stradale

Tipologia: pavimentato in porfido

Sopraelevazione ai sensi Art. 105 L.P. 15: POSSIBILE

Epoca di costruzione

6

4 =	posteriore al 1939
6 =	tra il 1860 e il 1939
8 =	anteriore al 1860

Spazi di pertinenza

B

A =	alta qualità
B =	media qualità
C =	bassa qualità

Grado di utilizzo

A

A =	utilizzato
B =	sottoutilizzato
C =	in stato di abbandono

Vincoli legislativi

N

N =	no
S =	D.Lgs n°42 /04

Permanenza caratteri formali	7 +
Tipologia architettonica storica	6 +
Epoca di costruzione	6 =
Punteggio	19
Categoria Piano	R2



Comune di Altopiano della Vigolana
VIGOLO VATTARO

SCHEDATURA EDIFICI DEL CENTRO STORICO
SETTEMBRE 2020

Numero scheda : V260

P.ED.: 97

Comune Catastale:

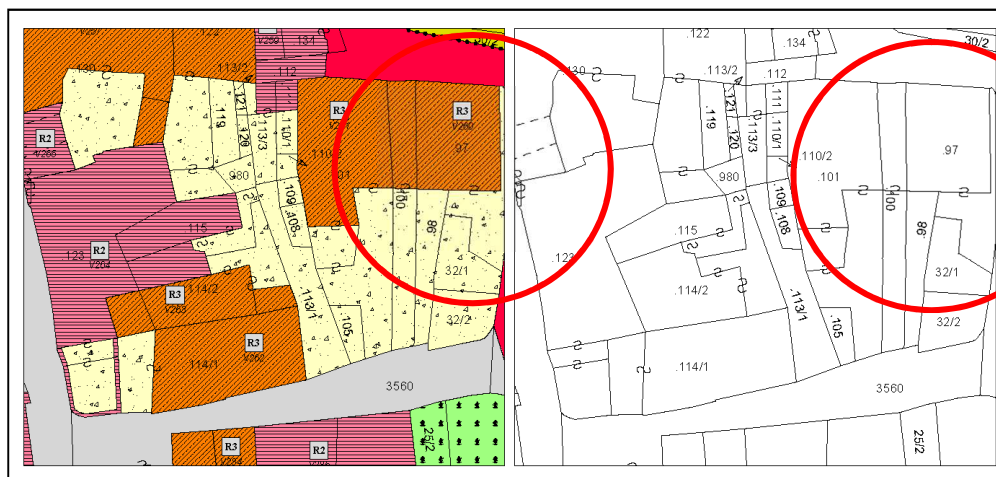
Vigolo Vattaro

Località:

Vigolo Vattaro

Categoria Piano:

R3



Estratto PRG – Scala 1:500

Estratto mappa – Scala 1:500

architettofulviobertoluzza

via s. Pietro, 10 – 38122 – Trento – studiobertoluzza@gmail.com



Comune di Altopiano della Vigolana
VIGOLO VATTARO

SCHEDATURA EDIFICI DEL CENTRO STORICO
SETTEMBRE 2020

Numero scheda : V260

P.ED.: 97

Data rilievo: 2017

Rilevatore: Arch. Fulvio Bertoluzza

Tipologia funzionale

A

A =	edificio prevalentemente residenziale
B =	edificio produttivo
C =	edificio speciale
D =	stalla
E =	baita
F =	malga
G =	chiesa
H =	rustico
I =	fontana
L =	legnaia
M =	municipio
N =	magazzino
O =	albergo
P =	cabina elettrica
Q =	edificio commerciale
R =	castello
S =	tettoia
T =	garage
U =	accesso

Tipologia
architettonica storica

4

0 =	Nessuna definizione
4 =	Bassa definizione
6 =	Media definizione
8 =	Alta definizione

Degrado

A

A =	Nulla
B =	Medio
C =	Elevato

Permanenza
caratteri formali

3

Volumetrici originali:	1
Costruttivo:	1
Complementari:	1
Decorativi:	0

Materiali utilizzati:

Copertura: tegola laterizio
Edificio : intonaco
Spazi di pertinenza: cortile interno

Colore: mattone
Colore: bianco
Tipologia: giardino - pavimentato

Sopraelevazione ai sensi Art. 105 L.P. 15: POSSIBILE

MANTENERE CORNICI FINESTRE E ARCHI VOLTATI IN PIETRA E APPARATO LIGNEO.

Epoca di costruzione

6

4 =	posteriore al 1939
6 =	tra il 1860 e il 1939
8 =	anteriore al 1860

Spazi di pertinenza

B

A =	alta qualità
B =	media qualità
C =	bassa qualità

Grado di utilizzo

A

A =	utilizzato
B =	sottoutilizzato
C =	in stato di abbandono

Vincoli legislativi

N

N = no
S = D.Lgs n°42 /04

<i>Permanenza caratteri formali</i>	3 +
<i>Tipologia architettonica storica</i>	4 +
<i>Epoca di costruzione</i>	6 =
Punteggio	13
Categoria Piano	R3



Comune di Altopiano della Vigolana
VIGOLO VATTARO

SCHEDATURA EDIFICI DEL CENTRO STORICO
SETTEMBRE 2020

Numero scheda : V261

P.ED. : 101

Comune Catastale:

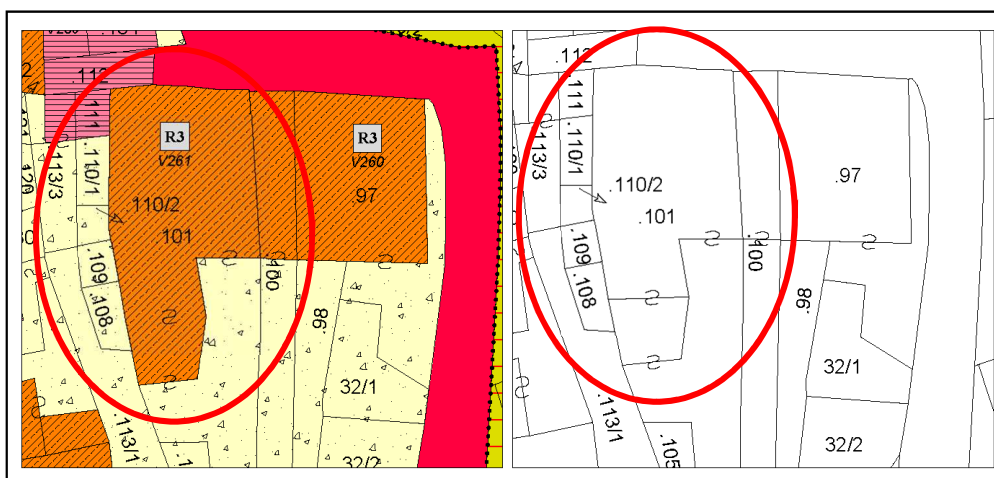
Vigolo Vattaro

Località:

Vigolo Vattaro

Categoria Piano:

R3



Estratto PRG – Scala 1:500

Estratto mappa – Scala 1:500

architettofulviobertoluzza

via s. Pietro, 10 – 38122 – Trento – studiobertoluzza@gmail.com



Comune di Altopiano della Vigolana
VIGOLO VATTARO

SCHEDATURA EDIFICI DEL CENTRO STORICO
SETTEMBRE 2020

Numero scheda : V261

P.ED. : 101

Data rilievo: 2017

Rilevatore: Arch. Fulvio Bertoluzza

Tipologia funzionale

A

A =	edificio prevalentemente residenziale
B =	edificio produttivo
C =	edificio speciale
D =	stalla
E =	baita
F =	malga
G =	chiesa
H =	rustico
I =	fontana
L =	legnaia
M =	municipio
N =	magazzino
O =	albergo
P =	cabina elettrica
Q =	edificio commerciale
R =	castello
S =	tettoia
T =	garage
U =	accesso

Tipologia
architettonica storica

4

0 =	Nessuna definizione
4 =	Bassa definizione
6 =	Media definizione
8 =	Alta definizione

Degrado

A

A =	Nulla
B =	Medio
C =	Elevato

Permanenza
caratteri formali

1

Volumetrici originali:	1
Costruttivo:	0
Complementari:	0
Decorativi:	0

Materiali utilizzati:

Copertura: tegola cemento
Edificio : intonaco
Spazi di pertinenza: cortile interno

Colore: mttone
Colore: bianco
Tipologia: giardino - pavimentato

Sopraelevazione ai sensi Art. 105 L.P. 15: POSSIBILE

Epoca di costruzione

6

4 =	posteriore al 1939
6 =	tra il 1860 e il 1939
8 =	anteriore al 1860

Spazi di pertinenza

B

A =	alta qualità
B =	media qualità
C =	bassa qualità

Grado di utilizzo

A

A =	utilizzato
B =	sottoutilizzato
C =	in stato di abbandono

Vincoli legislativi

N

N = no
S = D.Lgs n°42 /04

Permanenza caratteri formali	1 +
Tipologia architettonica storica	4 +
Epoca di costruzione	6 =
Punteggio	11
Categoria Piano	R3



Comune di Altopiano della Vigolana
VIGOLO VATTARO

Numero scheda : V262

SCHEDATURA EDIFICI DEL CENTRO STORICO
SETTEMBRE 2020

P.ED. : 114/1

Comune Catastale:

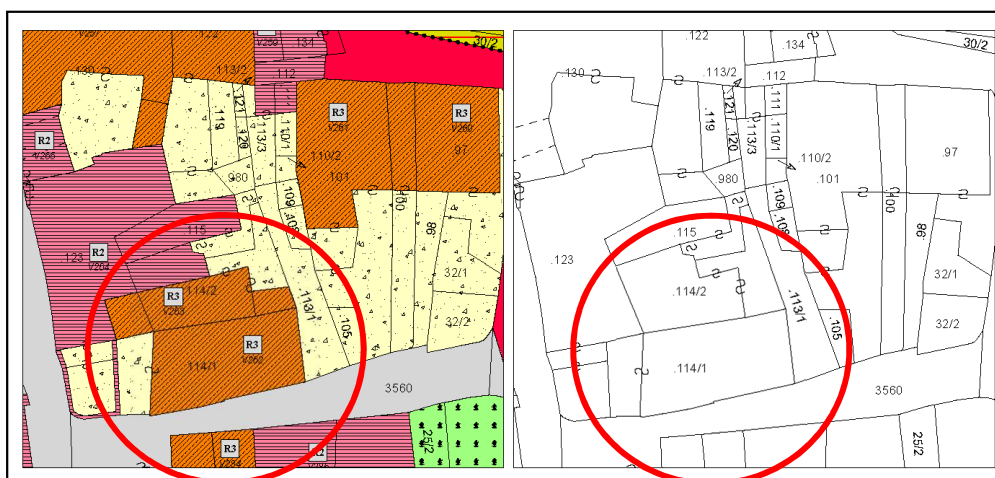
Vigolo Vattaro

Località:

Vigolo Vattaro

Categoria Piano:

R3



Estratto PRG – Scala 1:500

Estratto mappa – Scala 1:500

architettofulviobertoluzza

via s. Pietro, 10 – 38122 - Trento - studiobertoluzza@gmail.com



Comune di Altopiano della Vigolana
VIGOLO VATTARO

SCHEDATURA EDIFICI DEL CENTRO STORICO
SETTEMBRE 2020

Numero scheda : V262

P.ED. : 114/1

Data rilievo: 2017

Rilevatore: Arch. Fulvio Bertoluzza

Tipologia funzionale

A

A =	edificio prevalentemente residenziale
B =	edificio produttivo
C =	edificio speciale
D =	stalla
E =	baita
F =	malga
G =	chiesa
H =	rustico
I =	fontana
L =	legnaia
M =	municipio
N =	magazzino
O =	albergo
P =	cabina elettrica
Q =	edificio commerciale
R =	castello
S =	tettoia
T =	garage
U =	accesso

Tipologia
architettonica storica

4

0 =	Nessuna definizione
4 =	Bassa definizione
6 =	Media definizione
8 =	Alta definizione

Degrado

A

A =	Nulla
B =	Medio
C =	Elevato

Permanenza
caratteri formali

1

Volumetrici originali:	1
Costruttivo:	0
Complementari:	0
Decorativi:	0

Materiali utilizzati:

Copertura: tegola cemento
Edificio : intonaco
Spazi di pertinenza: cortile interno

Colore: marrone scuro
Colore: bianco
Tipologia: giardino - pavimentato

Sopraelevazione ai sensi Art. 105 L.P. 15: POSSIBILE

Epoca di costruzione

6

4 =	posteriore al 1939
6 =	tra il 1860 e il 1939
8 =	anteriore al 1860

Spazi di pertinenza

B

A =	alta qualità
B =	media qualità
C =	bassa qualità

Grado di utilizzo

A

A =	utilizzato
B =	sottoutilizzato
C =	in stato di abbandono

Vincoli legislativi

N

N = no
S = D.Lgs n°42 /04

Permanenza caratteri formali	1 +
Tipologia architettonica storica	4 +
Epoca di costruzione	6 =
Punteggio	11
Categoria Piano	R3



Comune di Altopiano della Vigolana
VIGOLO VATTARO

Numero scheda : V263

SCHEDATURA EDIFICI DEL CENTRO STORICO
SETTEMBRE 2020

P.ED. : 114/2

Comune Catastale:

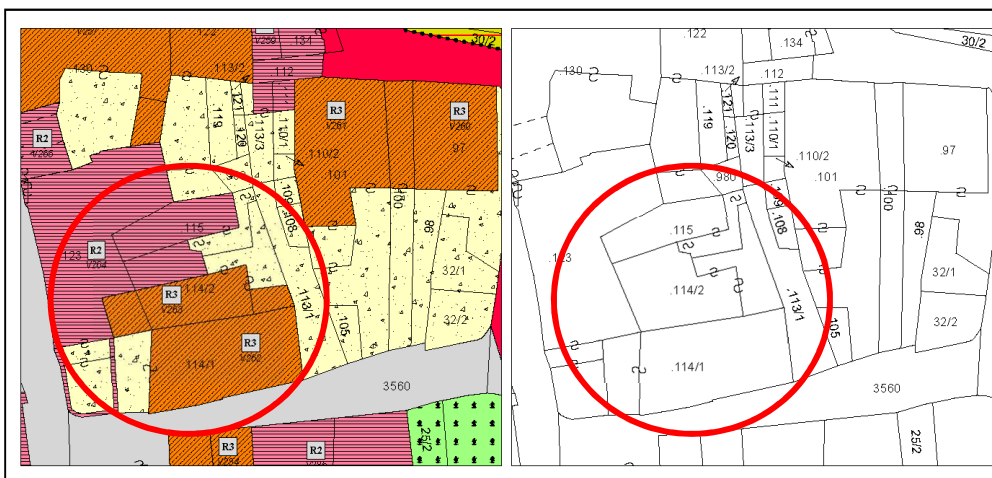
Vigolo Vattaro

Località:

Vigolo Vattaro

Categoria Piano:

R3



Estratto PRG – Scala 1:500

Estratto mappa – Scala 1:500

architettofulviobertoluzza

via s. Pietro, 10 – 38122 - Trento - studiobertoluzza@gmail.com



Comune di Altopiano della Vigolana
VIGOLO VATTARO

SCHEDATURA EDIFICI DEL CENTRO STORICO
SETTEMBRE 2020

Numero scheda : V263

P.ED. : 114/2

Data rilievo: 2017

Rilevatore: Arch. Fulvio Bertoluzza

Tipologia funzionale

A

A =	edificio prevalentemente residenziale
B =	edificio produttivo
C =	edificio speciale
D =	stalla
E =	baita
F =	malga
G =	chiesa
H =	rustico
I =	fontana
L =	legnaia
M =	municipio
N =	magazzino
O =	albergo
P =	cabina elettrica
Q =	edificio commerciale
R =	castello
S =	tettoia
T =	garage
U =	accesso

Tipologia
architettonica storica

4

0 =	Nessuna definizione
4 =	Bassa definizione
6 =	Media definizione
8 =	Alta definizione

Degrado

A

A =	Nulla
B =	Medio
C =	Elevato

Permanenza
caratteri formali

1

Volumetrici originali:	1
Costruttivo:	0
Complementari:	0
Decorativi:	0

Materiali utilizzati:

Copertura: tegola cemento
Edificio : intonaco
Spazi di pertinenza: cortile interno

Colore: grigio scuro
Colore: bianco
Tipologia: giardino - pavimentato

Sopraelevazione ai sensi Art. 105 L.P. 15: POSSIBILE

Epoca di costruzione

6

4 =	posteriore al 1939
6 =	tra il 1860 e il 1939
8 =	anteriore al 1860

Spazi di pertinenza

B

A =	alta qualità
B =	media qualità
C =	bassa qualità

Grado di utilizzo

A

A =	utilizzato
B =	sottoutilizzato
C =	in stato di abbandono

Vincoli legislativi

N

N =	no
S =	D.Lgs n°42 /04

Permanenza caratteri formali	1 +
Tipologia architettonica storica	4 +
Epoca di costruzione	6 =
Punteggio	11
Categoria Piano	R3



Comune di Altopiano della Vigolana
VIGOLO VATTARO

Numero scheda : V264

SCHEDATURA EDIFICI DEL CENTRO STORICO
SETTEMBRE 2020

P.ED. : 123

Comune Catastale:

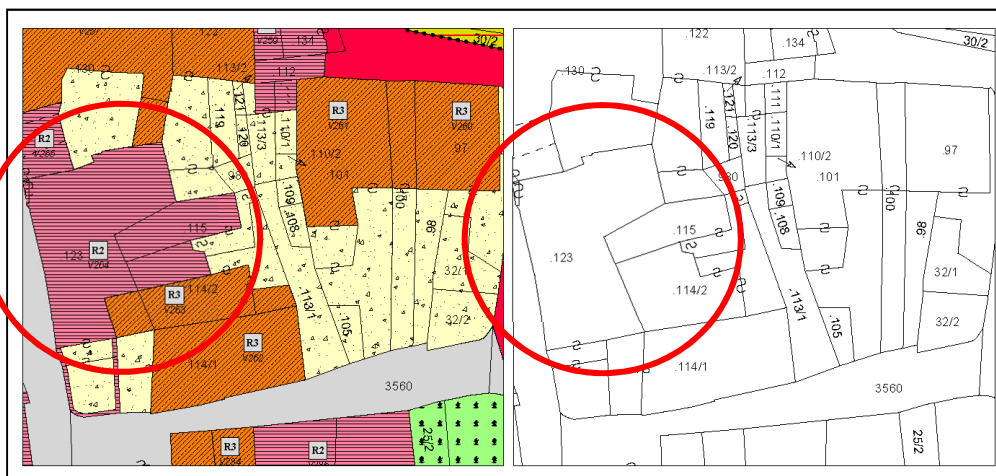
Vigolo Vattaro

Località:

Vigolo Vattaro

Categoria Piano:

R2



Estratto PRG – Scala 1:500

Estratto mappa – Scala 1:500

architettofulviobertoluzza

via s. Pietro, 10 – 38122 – Trento – studiobertoluzza@gmail.com



Comune di Altopiano della Vigolana
VIGOLO VATTARO

SCHEDATURA EDIFICI DEL CENTRO STORICO
SETTEMBRE 2020

Numero scheda : V264

P.ED. : 123

Data rilievo: 2017

Rilevatore: Arch. Fulvio Bertoluzza

Tipologia funzionale

A

A =	edificio prevalentemente residenziale
B =	edificio produttivo
C =	edificio speciale
D =	stalla
E =	baita
F =	malga
G =	chiesa
H =	rustico
I =	fontana
L =	legnaia
M =	municipio
N =	magazzino
O =	albergo
P =	cabina elettrica
Q =	edificio commerciale
R =	castello
S =	tettoia
T =	garage
U =	accesso

Tipologia
architettonica storica

6

0 =	Nessuna definizione
4 =	Bassa definizione
6 =	Media definizione
8 =	Alta definizione

Degrado

A

A =	Nulla
B =	Medio
C =	Elevato

Permanenza
caratteri formali

2

Volumetrici originali:	1
Costruttivo:	1
Complementari:	0
Decorativi:	0

Materiali utilizzati:

Copertura: tegola coppo
Edificio : intonaco
Spazi di pertinenza: cortile interno

Colore: marrone scuro
Colore: bianco
Tipologia: giardino - pavimentato

Sopraelevazione ai sensi Art. 105 L.P. 15: POSSIBILE

MANTENERE L'APPARATO LIGNEO DEL PROSPETTO RETROSTANTE

Epoca di costruzione

6

4 =	posteriore al 1939
6 =	tra il 1860 e il 1939
8 =	anteriore al 1860

Spazi di pertinenza

B

A =	alta qualità
B =	media qualità
C =	bassa qualità

Grado di utilizzo

A

A =	utilizzato
B =	sottoutilizzato
C =	in stato di abbandono

Vincoli legislativi

N

N = no
S = D.Lgs n°42 /04

<i>Permanenza caratteri formali</i>	2 +
<i>Tipologia architettonica storica</i>	6 +
<i>Epoca di costruzione</i>	6 =
Punteggio	14
Categoria Piano	R2



Comune di Altopiano della Vigolana
VIGOLO VATTARO

SCHEDATURA EDIFICI DEL CENTRO STORICO
SETTEMBRE 2020

Numero scheda : V265

P.ED. : 130

Comune Catastale:

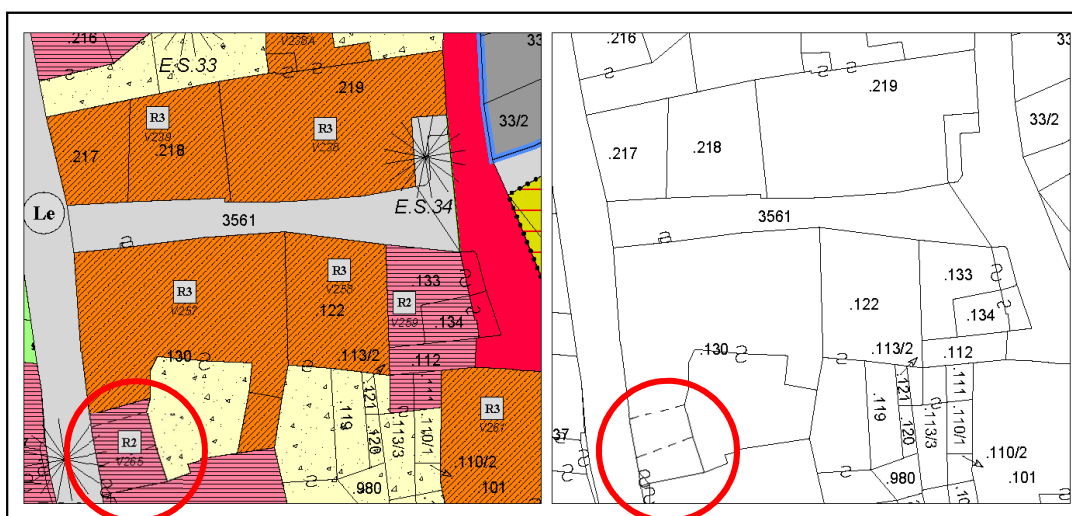
Vigolo Vattaro

Località:

Vigolo Vattaro

Categoria Piano:

R2



Estratto PRG – Scala 1:500

Estratto mappa – Scala 1:500

architettofulviobertoluzza

via s. Pietro, 10 – 38122 – Trento – studiobertoluzza@gmail.com



Comune di Altopiano della Vigolana
VIGOLO VATTARO

SCHEDATURA EDIFICI DEL CENTRO STORICO
SETTEMBRE 2020

Numero scheda : V265

P.ED. : 130

Data rilievo: 2017

Rilevatore: Arch. Fulvio Bertoluzza

Tipologia funzionale

A

A =	edificio prevalentemente residenziale
B =	edificio produttivo
C =	edificio speciale
D =	stalla
E =	baita
F =	malga
G =	chiesa
H =	rustico
I =	fontana
L =	legnaia
M =	municipio
N =	magazzino
O =	albergo
P =	cabina elettrica
Q =	edificio commerciale
R =	castello
S =	tettoia
T =	garage
U =	accesso

Tipologia
architettonica storica

8

0 =	Nessuna definizione
4 =	Bassa definizione
6 =	Media definizione
8 =	Alta definizione

Degrado

B

A =	Nulla
B =	Medio
C =	Elevato

Permanenza
caratteri formali

5

Volumetrici originali:	2
Costruttivo:	2
Complementari:	1
Decorativi:	0

Materiali utilizzati:

Copertura: tegola laterizio	Colore: marrone scuro
Edificio : intonaco	Colore: bianco
Spazi di pertinenza: accesso stradale e cortile interno	Tipologia: giardino - pavimentato

Sopraelevazione ai sensi Art. 105 L.P. 15: POSSIBILE

Epoca di costruzione

8

4 =	posteriore al 1939
6 =	tra il 1860 e il 1939
8 =	anteriore al 1860

Spazi di pertinenza

B

A =	alta qualità
B =	media qualità
C =	bassa qualità

Grado di utilizzo

B

A =	utilizzato
B =	sottoutilizzato
C =	in stato di abbandono

Vincoli legislativi

N

N =	no
S =	D. Lgs n°42/04

Permanenza caratteri formali	5 +
Tipologia architettonica storica	6 +
Epoca di costruzione	8 =
Punteggio	19
Categoria Piano	R2



Comune di Altopiano della Vigolana
VIGOLO VATTARO

SCHEDATURA EDIFICI DEL CENTRO STORICO
SETTEMBRE 2020

Numero scheda : V266

P.ED. : 149/2

Comune Catastale:

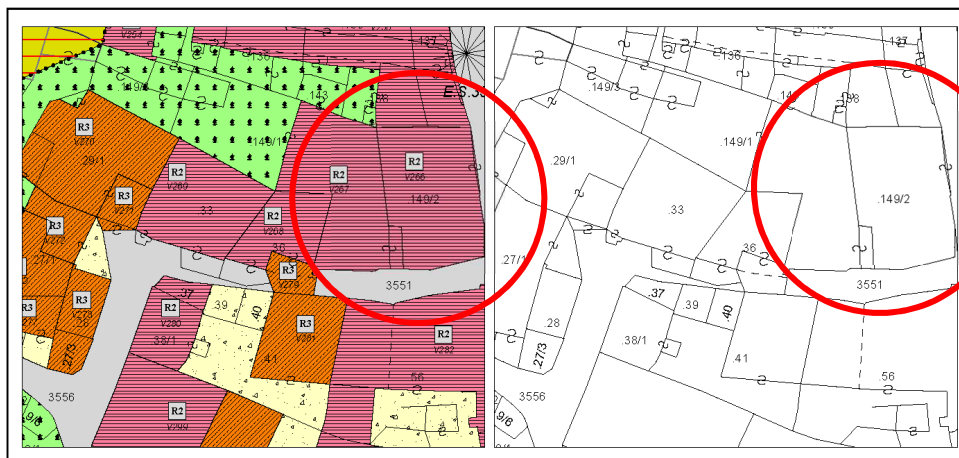
Vigolo Vattaro

Località:

Vigolo Vattaro

Categoria Piano:

R2



Estratto PRG – Scala 1:500

Estratto mappa – Scala 1:500

architettofulviobertoluzza

via s. Pietro, 10 – 38122 - Trento - studiobertoluzza@gmail.com



Comune di Altopiano della Vigolana
VIGOLO VATTARO

SCHEDATURA EDIFICI DEL CENTRO STORICO
SETTEMBRE 2020

Numero scheda : V266

P.ED. : 149/2

Data rilievo: 2017

Rilevatore: Arch. Fulvio Bertoluzza

Tipologia funzionale

A

A =	edificio prevalentemente residenziale
B =	edificio produttivo
C =	edificio speciale
D =	stalla
E =	baita
F =	malga
G =	chiesa
H =	rustico
I =	fontana
L =	legnaia
M =	municipio
N =	magazzino
O =	albergo
P =	cabina elettrica
Q =	edificio commerciale
R =	castello
S =	tettoia
T =	garage
U =	accesso

Tipologia
architettonica storica

6

0 =	Nessuna definizione
4 =	Bassa definizione
6 =	Media definizione
8 =	Alta definizione

Degrado

A

A =	Nulla
B =	Medio
C =	Elevato

Permanenza
caratteri formali

3

Volumetrici originali:	1
Costruttivo:	1
Complementari:	1
Decorativi:	0

Materiali utilizzati:

Copertura: tegola cemento
Edificio : intonaco
Spazi di pertinenza: cortile interno

Colore: mattone
Colore: bianco
Tipologia: giardino - pavimentato

Sopraelevazione ai sensi Art. 105 L.P. 15: POSSIBILE

Epoca di costruzione

8

4 =	posteriore al 1939
6 =	tra il 1860 e il 1939
8 =	anteriore al 1860

Spazi di pertinenza

B

A =	alta qualità
B =	media qualità
C =	bassa qualità

Grado di utilizzo

A

A =	utilizzato
B =	sottoutilizzato
C =	in stato di abbandono

Vincoli legislativi

N

N =	no
S =	D. Lgs n°42/04

Permanenza caratteri formali	3 +
Tipologia architettonica storica	6 +
Epoca di costruzione	8 =
Punteggio	17
Categoria Piano	R2



Comune di Altopiano della Vigolana
VIGOLO VATTARO

SCHEDATURA EDIFICI DEL CENTRO STORICO
SETTEMBRE 2020

Numero scheda : V267

P.ED. : 149/1

Comune Catastale:

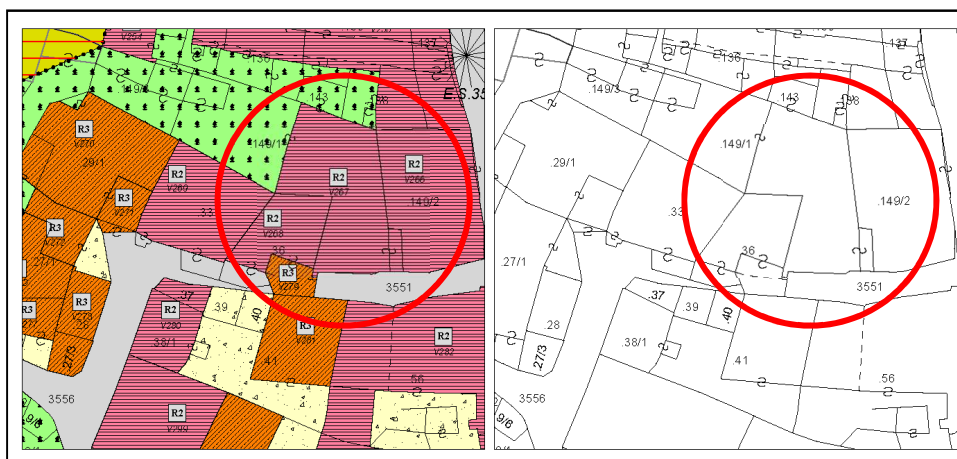
Vigolo Vattaro

Località:

Vigolo Vattaro

Categoria Piano:

R2



Estratto PRG – Scala 1:500

Estratto mappa – Scala 1:500

architettofulviobertoluzza

via s. Pietro, 10 – 38122 - Trento - studiobertoluzza@gmail.com



Comune di Altopiano della Vigolana
VIGOLO VATTARO

SCHEDATURA EDIFICI DEL CENTRO STORICO
SETTEMBRE 2020

Numero scheda : V267

P.ED. : 149/1

Data rilievo: 2017

Rilevatore: Arch. Fulvio Bertoluzza

Tipologia funzionale

A

A =	edificio prevalentemente residenziale
B =	edificio produttivo
C =	edificio speciale
D =	stalla
E =	baita
F =	malga
G =	chiesa
H =	rustico
I =	fontana
L =	legnaia
M =	municipio
N =	magazzino
O =	albergo
P =	cabina elettrica
Q =	edificio commerciale
R =	castello
S =	tettoia
T =	garage
U =	accesso

Tipologia
architettonica storica

6

0 =	Nessuna definizione
4 =	Bassa definizione
6 =	Media definizione
8 =	Alta definizione

Degrado

C

A =	Nulla
B =	Medio
C =	Elevato

Permanenza
caratteri formali

2

Volumetrici originali:	1
Costruttivo:	1
Complementari:	0
Decorativi:	0

Materiali utilizzati:

Copertura: tegola cemento
Edificio : intonaco
Spazi di pertinenza: cortile interno

Colore: marrone
Colore: grigio a sbriccio
Tipologia: giardino - pavimentato

Sopraelevazione ai sensi Art. 105 L.P. 15: POSSIBILE

Epoca di costruzione

6

4 =	posteriore al 1939
6 =	tra il 1860 e il 1939
8 =	anteriore al 1860

Spazi di pertinenza

B

A =	alta qualità
B =	media qualità
C =	bassa qualità

Grado di utilizzo

B

A =	utilizzato
B =	sottoutilizzato
C =	in stato di abbandono

Vincoli legislativi

N

N =	no
S =	D. Lgs n°42/04

Permanenza caratteri formali	2 +
Tipologia architettonica storica	6 +
Epoca di costruzione	6 =
Punteggio	14
Categoria Piano	R2



Comune di Altopiano della Vigolana
VIGOLO VATTARO

Numero scheda : V268

SCHEDATURA EDIFICI DEL CENTRO STORICO
SETTEMBRE 2020

P.ED. : 36

Comune Catastale:

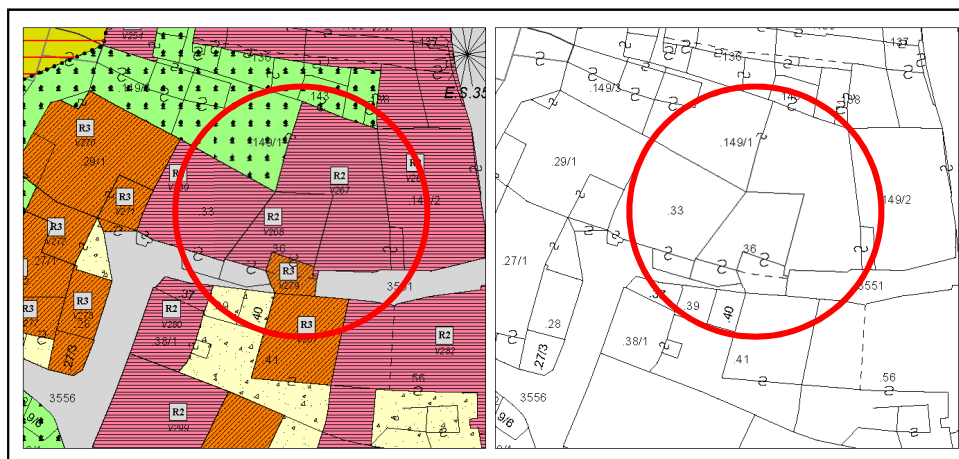
Vigolo Vattaro

Località:

Vigolo Vattaro

Categoria Piano:

R2



Estratto PRG – Scala 1:500

Estratto mappa – Scala 1:500

architettofulviobertoluzza

via s. Pietro, 10 – 38122 – Trento – studiobertoluzza@gmail.com



Comune di Altopiano della Vigolana
VIGOLO VATTARO

SCHEDATURA EDIFICI DEL CENTRO STORICO
SETTEMBRE 2020

Numero scheda : V268

P.ED. : 36

Data rilievo: 2017

Rilevatore: Arch. Fulvio Bertoluzza

Tipologia funzionale

A

A =	edificio prevalentemente residenziale
B =	edificio produttivo
C =	edificio speciale
D =	stalla
E =	baia
F =	malga
G =	chiesa
H =	rustico
I =	fontana
L =	legnaia
M =	municipio
N =	magazzino
O =	albergo
P =	cabina elettrica
Q =	edificio commerciale
R =	castello
S =	tettoia
T =	garage
U =	accesso

Tipologia
architettonica storica

6

0 =	Nessuna definizione
4 =	Bassa definizione
6 =	Media definizione
8 =	Alta definizione

Degrado

A

A =	Nulla
B =	Medio
C =	Elevato

Permanenza
caratteri formali

1

Volumetrici originali:	1
Costruttivo:	1
Complementari:	0
Decorativi:	0

Materiali utilizzati:

Copertura: tegola coppo
Edificio : intonaco
Spazi di pertinenza: cortile interno

Colore: mattone
Colore: verde chiaro
Tipologia: pavimentato

Sopraelevazione ai sensi Art. 105 L.P. 15: POSSIBILE

Epoca di costruzione

6

4 =	posteriore al 1939
6 =	tra il 1860 e il 1939
8 =	anteriore al 1860

Spazi di pertinenza

B

A =	alta qualità
B =	media qualità
C =	bassa qualità

Grado di utilizzo

A

A =	utilizzato
B =	sottoutilizzato
C =	in stato di abbandono

Vincoli legislativi

N

N =	no
S =	D. Lgs n°42/04

Permanenza caratteri formali	2 +
Tipologia architettonica storica	6 +
Epoca di costruzione	6 =
Punteggio	14
Categoria Piano	R2



Comune di Altopiano della Vigolana
VIGOLO VATTARO

Numero scheda : V269

SCHEDATURA EDIFICI DEL CENTRO STORICO
SETTEMBRE 2020

P.ED. : 33

Comune Catastale:

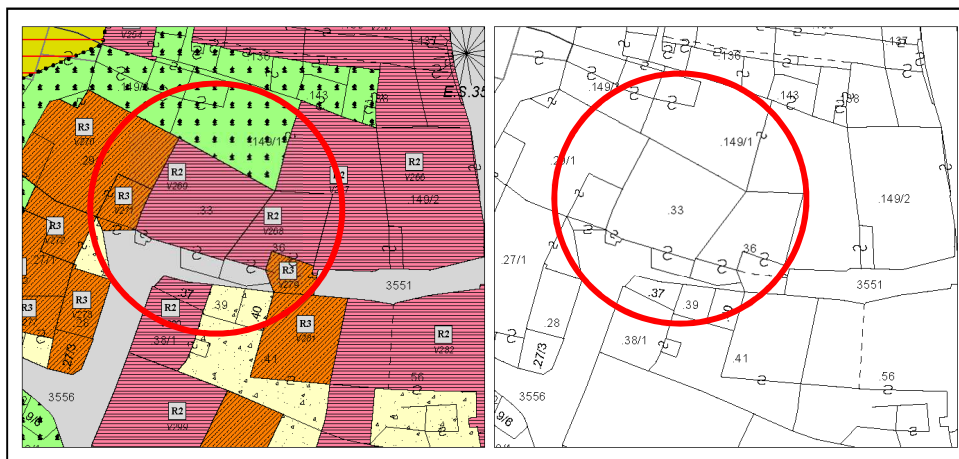
Vigolo Vattaro

Località:

Vigolo Vattaro

Categoria Piano:

R2



Estratto PRG – Scala 1:500

Estratto mappa – Scala 1:500

architettofulviobertoluzza

via s. Pietro, 10 – 38122 – Trento – studiobertoluzza@gmail.com



Comune di Altopiano della Vigolana
VIGOLO VATTARO

SCHEDATURA EDIFICI DEL CENTRO STORICO
SETTEMBRE 2020

Numero scheda : V269

P.ED. : 33

Data rilievo: 2017

Rilevatore: Arch. Fulvio Bertoluzza

Tipologia funzionale

A

- A = edificio prevalentemente residenziale
B = edificio produttivo
C = edificio speciale
D = stalla
E = baita
F = malga
G = chiesa
H = rustico
I = fontana
L = legnaia
M = municipio
N = magazzino
O = albergo
P = cabina elettrica
Q = edificio commerciale
R = castello
S = tettoia
T = garage
U = accesso

Tipologia
architettonica storica

6

- 0 = Nessuna definizione
4 = Bassa definizione
6 = Media definizione
8 = Alta definizione

Degrado

B

- A = Nullo
B = Medio
C = Elevato

Permanenza
caratteri formali

2

- Volumetrici originali: 1
Costruttivo: 1
Complementari: 0
Decorativi: 0

Materiali utilizzati:

Copertura: tegola coppo
Edificio : intonaco
Spazi di pertinenza: cortile interno

Colore: mattone
Colore: bianco
Tipologia: giardino - pavimentato

Sopraelevazione ai sensi Art. 105 L.P. 15: POSSIBILE

Epoca di costruzione

6

- 4 = posteriore al 1939
6 = tra il 1860 e il 1939
8 = anteriore al 1860

Spazi di pertinenza

B

- A = alta qualità
B = media qualità
C = bassa qualità

Grado di utilizzo

A

- A = utilizzato
B = sottoutilizzato
C = in stato di abbandono

Vincoli legislativi

N

- N = no
S = D. Lgs n°42/04

Permanenza caratteri formali	2 +
Tipologia architettonica storica	6 +
Epoca di costruzione	6 =
Punteggio	14
Categoria Piano	R2



Comune di Altopiano della Vigolana
VIGOLO VATTARO

SCHEDATURA EDIFICI DEL CENTRO STORICO
SETTEMBRE 2020

Numero scheda : V270

P.ED. : 29/1

Comune Catastale:

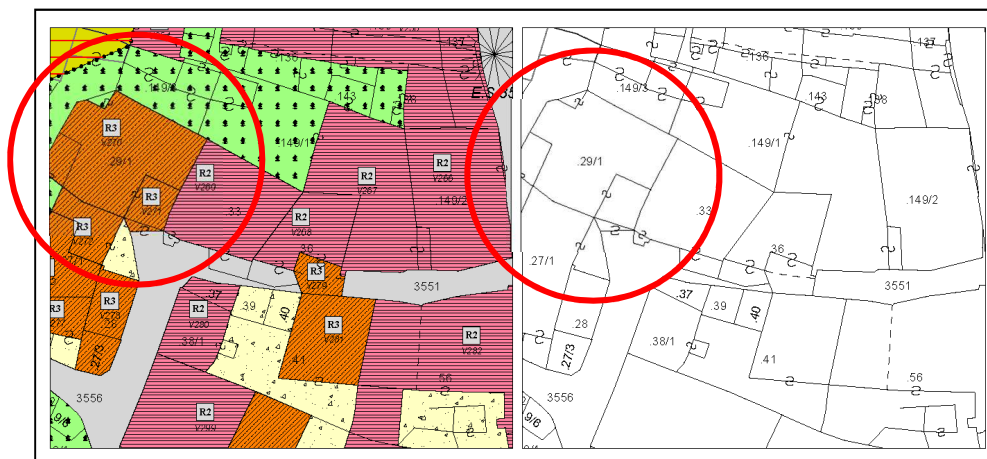
Vigolo Vattaro

Località:

Vigolo Vattaro

Categoria Piano:

R3



Estratto PRG – Scala 1:500

Estratto mappa – Scala 1:500

architettofulviobertoluzza

via s. Pietro, 10 – 38122 - Trento - studiobertoluzza@gmail.com



Comune di Altopiano della Vigolana
VIGOLO VATTARO

SCHEDATURA EDIFICI DEL CENTRO STORICO
SETTEMBRE 2020

Numero scheda : V270

P.ED. : 29/1

Data rilievo: 2017

Rilevatore: Arch. Fulvio Bertoluzza

Tipologia funzionale

A

A =	edificio prevalentemente residenziale
B =	edificio produttivo
C =	edificio speciale
D =	stalla
E =	baita
F =	malga
G =	chiesa
H =	rustico
I =	fontana
L =	legnaia
M =	municipio
N =	magazzino
O =	albergo
P =	cabina elettrica
Q =	edificio commerciale
R =	castello
S =	tettoia
T =	garage
U =	accesso

Tipologia
architettonica storica

4

0 =	Nessuna definizione
4 =	Bassa definizione
6 =	Media definizione
8 =	Alta definizione

Degrado

A

A =	Nulla
B =	Medio
C =	Elevato

Permanenza
caratteri formali

2

Volumetrici originali:	1
Costruttivo:	1
Complementari:	0
Decorativi:	0

Materiali utilizzati:

Copertura: tegola laterizio
Edificio : intonaco
Spazi di pertinenza: cortile interno

Colore: mattone
Colore: bianco
Tipologia: giardino - pavimentato

Sopraelevazione ai sensi Art. 105 L.P. 15: POSSIBILE

Epoca di costruzione

6

4 =	posteriore al 1939
6 =	tra il 1860 e il 1939
8 =	anteriore al 1860

Spazi di pertinenza

B

A =	alta qualità
B =	media qualità
C =	bassa qualità

Grado di utilizzo

A

A =	utilizzato
B =	sottoutilizzato
C =	in stato di abbandono

Vincoli legislativi

N

N =	no
S =	D. Lgs n°42/04

Permanenza caratteri formali	2 +
Tipologia architettonica storica	4 +
Epoca di costruzione	6 =
Punteggio	12
Categoria Piano	R3



Comune di Altopiano della Vigolana
VIGOLO VATTARO

Numero scheda : V271

SCHEDATURA EDIFICI DEL CENTRO STORICO
SETTEMBRE 2020

P.ED. : 29/1

Comune Catastale:

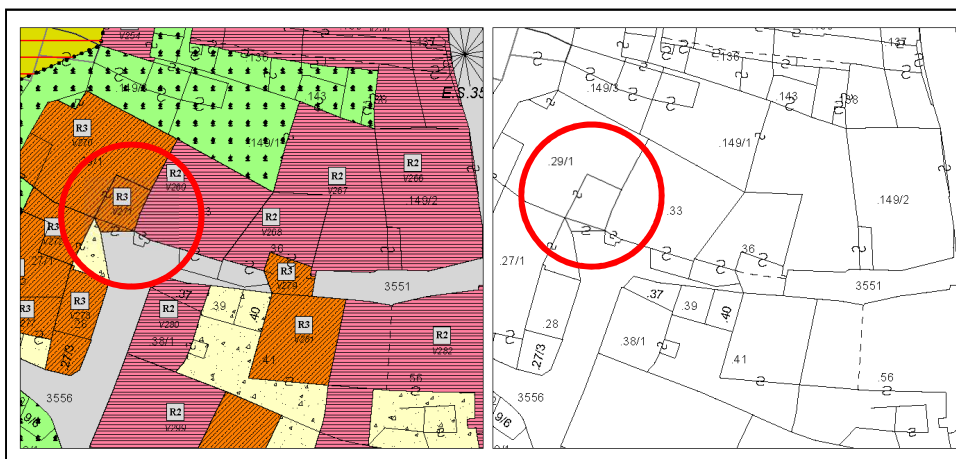
Vigolo Vattaro

Località:

Vigolo Vattaro

Categoria Piano:

R3



Estratto PRG – Scala 1:500

Estratto mappa – Scala 1:500

architettofulviobertoluzza

via s. Pietro, 10 – 38122 – Trento – studiobertoluzza@gmail.com



Comune di Altopiano della Vigolana
VIGOLO VATTARO

SCHEDATURA EDIFICI DEL CENTRO STORICO
SETTEMBRE 2020

Numero scheda : V271

P.ED. : 29/1

Data rilievo: 2017

Rilevatore: Arch. Fulvio Bertoluzza

Tipologia funzionale

A

A =	edificio prevalentemente residenziale
B =	edificio produttivo
C =	edificio speciale
D =	stalla
E =	baita
F =	malga
G =	chiesa
H =	rustico
I =	fontana
L =	legnaia
M =	municipio
N =	magazzino
O =	albergo
P =	cabina elettrica
Q =	edificio commerciale
R =	castello
S =	tettoia
T =	garage
U =	accesso

Tipologia
architettonica storica

4

0 =	Nessuna definizione
4 =	Bassa definizione
6 =	Media definizione
8 =	Alta definizione

Degrado

A

A =	Nulla
B =	Medio
C =	Elevato

Permanenza
caratteri formali

1

Volumetrici originali:	1
Costruttivo:	0
Complementari:	0
Decorativi:	0

Materiali utilizzati:

Copertura: tegola laterizio
Edificio : intonaco
Spazi di pertinenza: cortile interno

Colore: mattone
Colore: grigio
Tipologia: giardino - pavimentato

Sopraelevazione ai sensi Art. 105 L.P. 15: POSSIBILE

Epoca di costruzione

4

4 =	posteriore al 1939
6 =	tra il 1860 e il 1939
8 =	anteriore al 1860

Spazi di pertinenza

B

A =	alta qualità
B =	media qualità
C =	bassa qualità

Grado di utilizzo

A

A =	utilizzato
B =	sottoutilizzato
C =	in stato di abbandono

Vincoli legislativi

N

N =	no
S =	D. Lgs n°42/04

Permanenza caratteri formali	1 +
Tipologia architettonica storica	4 +
Epoca di costruzione	4 =
Punteggio	9
Categoria Piano	R3



Comune di Altopiano della Vigolana
VIGOLO VATTARO

SCHEDATURA EDIFICI DEL CENTRO STORICO
SETTEMBRE 2020

Numero scheda : V272

P.ED. : 27/1

Comune Catastale:

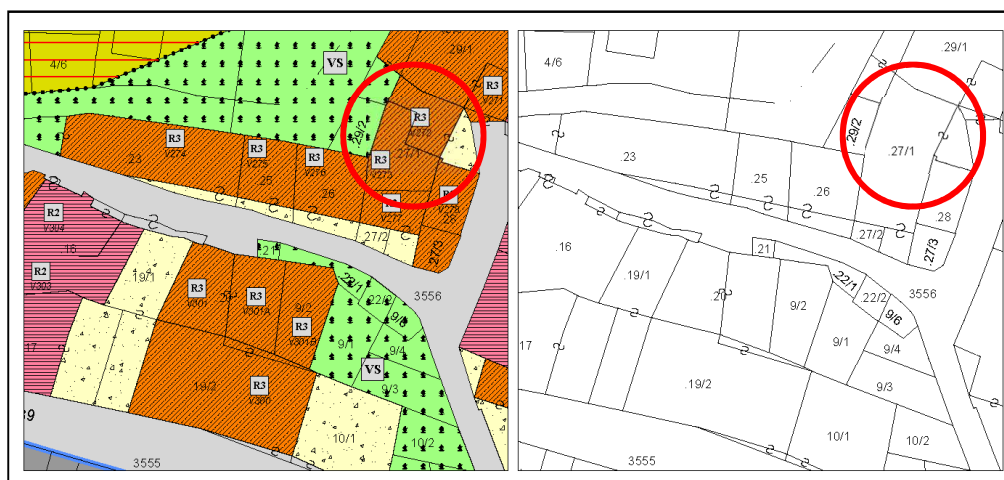
Vigolo Vattaro

Località:

Vigolo Vattaro

Categoria Piano:

R3



Estratto PRG – Scala 1:500

Estratto mappa – Scala 1:500

architettofulviobertoluzza

via s. Pietro, 10 – 38122 - Trento - studiobertoluzza@gmail.com



Comune di Altopiano della Vigolana
VIGOLO VATTARO

SCHEDATURA EDIFICI DEL CENTRO STORICO
SETTEMBRE 2020

Numero scheda : V272

P.ED. : 27/1

Data rilievo: 2017

Rilevatore: Arch. Fulvio Bertoluzza

Tipologia funzionale

A

A =	edificio prevalentemente residenziale
B =	edificio produttivo
C =	edificio speciale
D =	stalla
E =	baita
F =	malga
G =	chiesa
H =	rustico
I =	fontana
L =	legnaia
M =	municipio
N =	magazzino
O =	albergo
P =	cabina elettrica
Q =	edificio commerciale
R =	castello
S =	tettoia
T =	garage
U =	accesso

Tipologia
architettonica storica

4

0 =	Nessuna definizione
4 =	Bassa definizione
6 =	Media definizione
8 =	Alta definizione

Degrado

A

A =	Nulla
B =	Medio
C =	Elevato

Permanenza
caratteri formali

1

Volumetrici originali:	1
Costruttivo:	0
Complementari:	0
Decorativi:	0

Materiali utilizzati:

Copertura: tegola cemento

Colore: rosso marrone scuro

Edificio : intonaco

Colore: bianco

Spazi di pertinenza: accesso da strada

Tipologia: asfalto

Sopraelevazione ai sensi Art. 105 L.P. 15: POSSIBILE

MANTENERE APPARATO LIGNEO

Epoca di costruzione

4

4 =	posteriore al 1939
6 =	tra il 1860 e il 1939
8 =	anteriore al 1860

Spazi di pertinenza

B

A =	alta qualità
B =	media qualità
C =	bassa qualità

Grado di utilizzo

A

A =	utilizzato
B =	sottoutilizzato
C =	in stato di abbandono

Vincoli legislativi

N

N =	no
S =	D. Lgs n°42/04

<i>Permanenza caratteri formali</i>	1 +
<i>Tipologia architettonica storica</i>	4 +
<i>Epoca di costruzione</i>	8 =
Punteggio	9
Categoria Piano	R3



Comune di Altopiano della Vigolana
VIGOLO VATTARO

SCHEDATURA EDIFICI DEL CENTRO STORICO
SETTEMBRE 2020

Numero scheda : V273

P.ED. : 27/1

Comune Catastale:

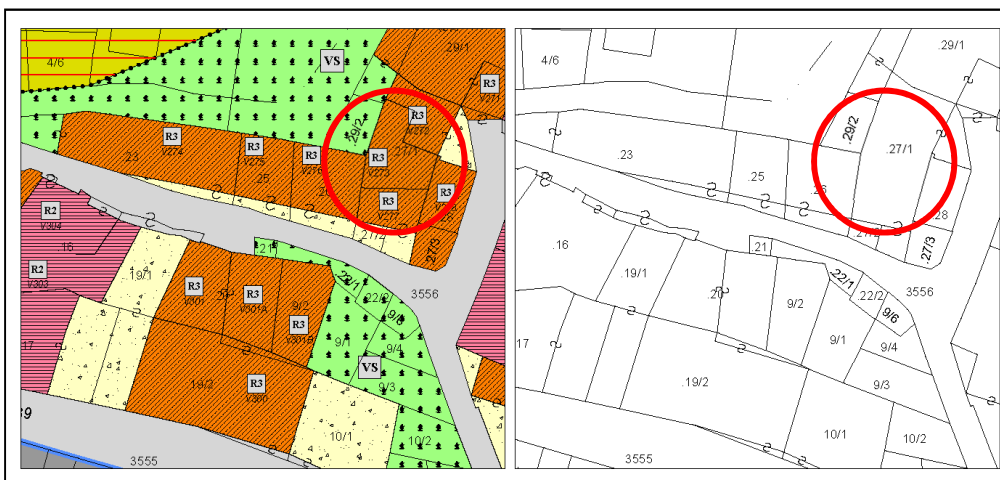
Vigolo Vattaro

Località:

Vigolo Vattaro

Categoria Piano:

R3



Estratto PRG – Scala 1:500

Estratto mappa – Scala 1:500

architettofulviobertoluzza

via s. Pietro, 10 – 38122 – Trento – studiobertoluzza@gmail.com



Comune di Altopiano della Vigolana
VIGOLO VATTARO

SCHEDATURA EDIFICI DEL CENTRO STORICO
SETTEMBRE 2020

Numero scheda : V273

P.ED. : 27/1

Data rilievo: 2017

Rilevatore: Arch. Fulvio Bertoluzza

Tipologia funzionale

A

A =	edificio prevalentemente residenziale
B =	edificio produttivo
C =	edificio speciale
D =	stalla
E =	baita
F =	malga
G =	chiesa
H =	rustico
I =	fontana
L =	legnaia
M =	municipio
N =	magazzino
O =	albergo
P =	cabina elettrica
Q =	edificio commerciale
R =	castello
S =	tettoia
T =	garage
U =	accesso

Tipologia
architettonica storica

4

0 =	Nessuna definizione
4 =	Bassa definizione
6 =	Media definizione
8 =	Alta definizione

Degrado

C

A =	Nulla
B =	Medio
C =	Elevato

Permanenza
caratteri formali

1

Volumetrici originali:	1
Costruttivo:	1
Complementari:	1
Decorativi:	0

Materiali utilizzati:

Copertura: tegola laterizio
Edificio : intonaco
Spazi di pertinenza: cortile interno

Colore: marrone scuro
Colore: bianco
Tipologia: manto erboso

Sopraelevazione ai sensi Art. 105 L.P. 15: POSSIBILE

MANTENERE PARAPETTI, BALCONI, ANTE IN LEGNO

Epoca di costruzione

6

4 =	posteriore al 1939
6 =	tra il 1860 e il 1939
8 =	anteriore al 1860

Spazi di pertinenza

C

A =	alta qualità
B =	media qualità
C =	bassa qualità

Grado di utilizzo

C

A =	utilizzato
B =	sottoutilizzato
C =	in stato di abbandono

Vincoli legislativi

N

N =	no
S =	D. Lgs n°42/04

Permanenza caratteri formali	3 +
Tipologia architettonica storica	4 +
Epoca di costruzione	6 =
Punteggio	13
Categoria Piano	R3



Comune di Altopiano della Vigolana
VIGOLO VATTARO

SCHEDATURA EDIFICI DEL CENTRO STORICO
SETTEMBRE 2020

Numero scheda : V274

P.ED. : 23

Comune Catastale:

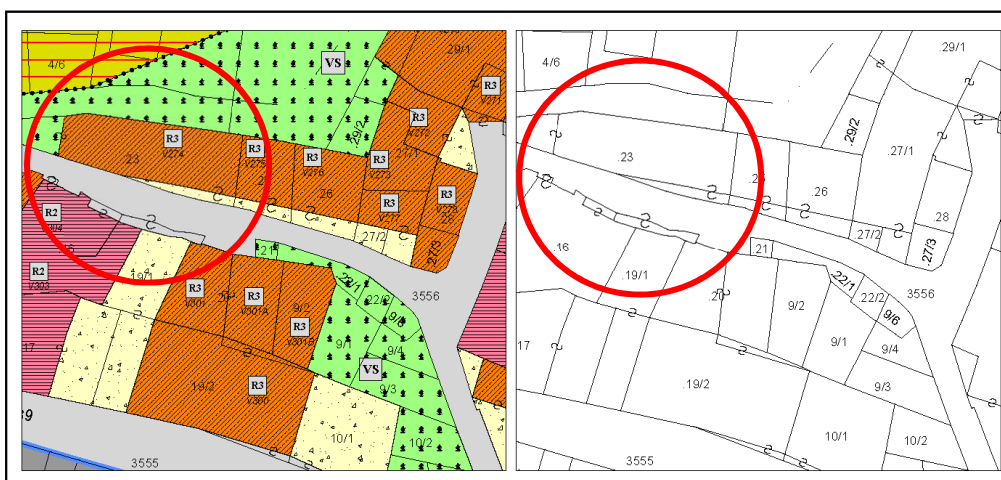
Vigolo Vattaro

Località:

Vigolo Vattaro

Categoria Piano:

R3



Estratto PRG – Scala 1:500

Estratto mappa – Scala 1:500



Comune di Altopiano della Vigolana
VIGOLO VATTARO

SCHEDATURA EDIFICI DEL CENTRO STORICO
SETTEMBRE 2020

Numero scheda : V274

P.ED. : 23

Data rilievo: 2017

Rilevatore: Arch. Fulvio Bertoluzza

Tipologia funzionale

A

A =	edificio prevalentemente residenziale
B =	edificio produttivo
C =	edificio speciale
D =	stalla
E =	baita
F =	malga
G =	chiesa
H =	rustico
I =	fontana
L =	legnaia
M =	municipio
N =	magazzino
O =	albergo
P =	cabina elettrica
Q =	edificio commerciale
R =	castello
S =	tettoia
T =	garage
U =	accesso

Tipologia
architettonica storica

4

0 =	Nessuna definizione
4 =	Bassa definizione
6 =	Media definizione
8 =	Alta definizione

Degrado

A

A =	Nulla
B =	Medio
C =	Elevato

Permanenza
caratteri formali

3

Volumetrici originali:	1
Costruttivo:	1
Complementari:	1
Decorativi:	0

Materiali utilizzati:

Copertura: tegola marsigliese
Edificio : intonaco
Spazi di pertinenza: cortile interno

Colore: mattone
Colore: bianco
Tipologia: giardino - pavimentato

Sopraelevazione ai sensi Art. 105 L.P. 15: POSSIBILE

Epoca di costruzione

4

4 =	posteriore al 1939
6 =	tra il 1860 e il 1939
8 =	anteriore al 1860

Spazi di pertinenza

B

A =	alta qualità
B =	media qualità
C =	bassa qualità

Grado di utilizzo

A

A =	utilizzato
B =	sottoutilizzato
C =	in stato di abbandono

Vincoli legislativi

N

N = no
S = D. Lgs n°42/04

Permanenza caratteri formali	3 +
Tipologia architettonica storica	4 +
Epoca di costruzione	4 =
Punteggio	11
Categoria Piano	R3



Comune di Altopiano della Vigolana
VIGOLO VATTARO

Numero scheda : V275

SCHEDATURA EDIFICI DEL CENTRO STORICO
SETTEMBRE 2020

P.ED. : 25

Comune Catastale:

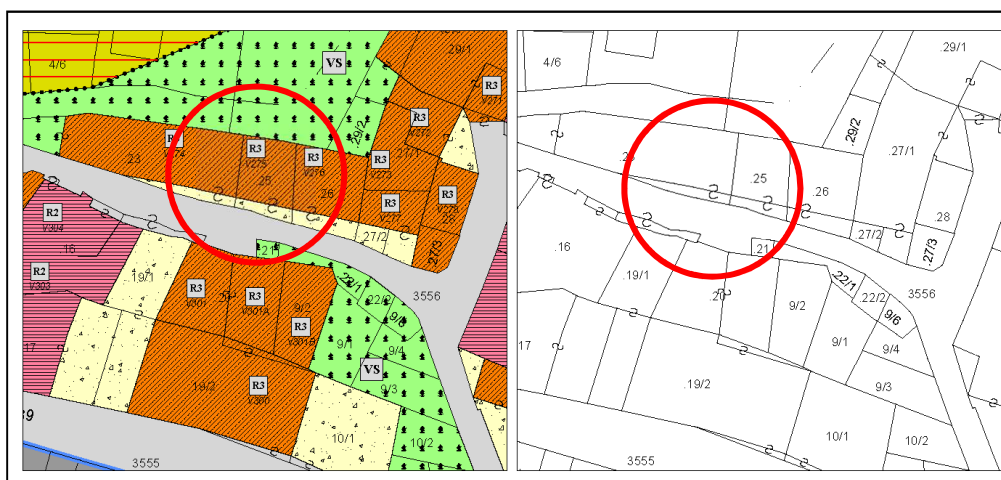
Vigolo Vattaro

Località:

Vigolo Vattaro

Categoria Piano:

R3



Estratto PRG – Scala 1:500

Estratto mappa – Scala 1:500

architettofulviobertoluzza

via s. Pietro, 10 – 38122 – Trento – studiobertoluzza@gmail.com



Comune di Altopiano della Vigolana
VIGOLO VATTARO

SCHEDATURA EDIFICI DEL CENTRO STORICO
SETTEMBRE 2020

Numero scheda : V275

P.ED. : 25

Data rilievo: 2017

Rilevatore: Arch. Fulvio Bertoluzza

Tipologia funzionale

A

A =	edificio prevalentemente residenziale
B =	edificio produttivo
C =	edificio speciale
D =	stalla
E =	baita
F =	malga
G =	chiesa
H =	rustico
I =	fontana
L =	legnaia
M =	municipio
N =	magazzino
O =	albergo
P =	cabina elettrica
Q =	edificio commerciale
R =	castello
S =	tettoia
T =	garage
U =	accesso

Tipologia
architettonica storica

4

0 =	Nessuna definizione
4 =	Bassa definizione
6 =	Media definizione
8 =	Alta definizione

Degrado

A

A =	Nulla
B =	Medio
C =	Elevato

Permanenza
caratteri formali

1

Volumetrici originali:	1
Costruttivo:	1
Complementari:	1
Decorativi:	0

Materiali utilizzati:

Copertura: tegola cemento
Edificio : intonaco
Spazi di pertinenza: cortile interno

Colore: grigio scuro
Colore: bianco
Tipologia: giardino non pavimentato

Sopraelevazione ai sensi Art. 105 L.P. 15: POSSIBILE

MANTENERE APPARATO LIGNEO

Epoca di costruzione

4

4 =	posteriore al 1939
6 =	tra il 1860 e il 1939
8 =	anteriore al 1860

Spazi di pertinenza

B

A =	alta qualità
B =	media qualità
C =	bassa qualità

Grado di utilizzo

A

A =	utilizzato
B =	sottoutilizzato
C =	in stato di abbandono

Vincoli legislativi

N

N =	no
S =	D. Lgs n°42/04

Permanenza caratteri formali	3 +
Tipologia architettonica storica	4 +
Epoca di costruzione	4 =
Punteggio	11
Categoria Piano	R3



Comune di Altopiano della Vigolana
VIGOLO VATTARO

Numero scheda : V276

SCHEDATURA EDIFICI DEL CENTRO STORICO
SETTEMBRE 2020

P.ED. : 26

Comune Catastale:

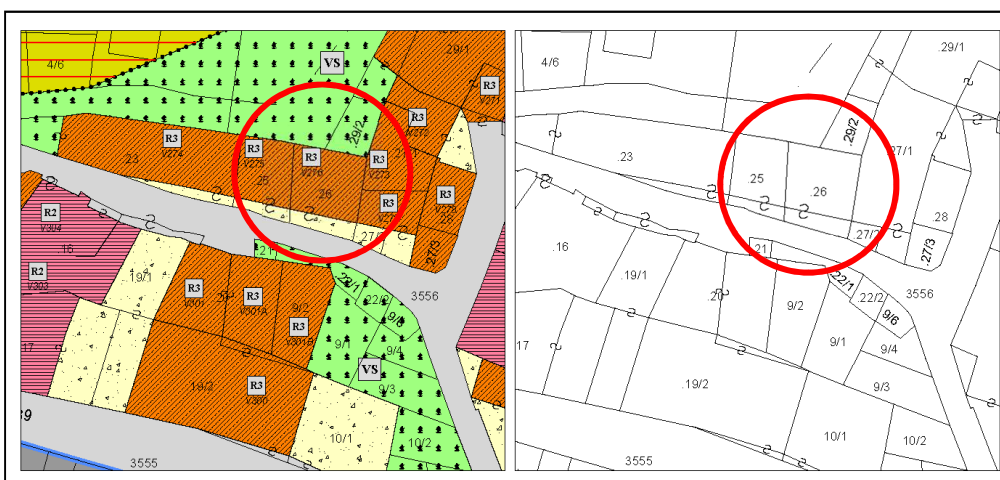
Vigolo Vattaro

Località:

Vigolo Vattaro

Categoria Piano:

R3



Estratto PRG – Scala 1:500

Estratto mappa – Scala 1:500

architettofulviobertoluzza

via s. Pietro, 10 – 38122 – Trento – studiobertoluzza@gmail.com



Comune di Altopiano della Vigolana
VIGOLO VATTARO

SCHEDATURA EDIFICI DEL CENTRO STORICO
SETTEMBRE 2020

Numero scheda : V276

P.ED. : 26

Data rilievo: 2017

Rilevatore: Arch. Fulvio Bertoluzza

Tipologia funzionale

A

A =	edificio prevalentemente residenziale
B =	edificio produttivo
C =	edificio speciale
D =	stalla
E =	baita
F =	malga
G =	chiesa
H =	rustico
I =	fontana
L =	legnaia
M =	municipio
N =	magazzino
O =	albergo
P =	cabina elettrica
Q =	edificio commerciale
R =	castello
S =	tettoia
T =	garage
U =	accesso

Tipologia
architettonica storica

4

0 =	Nessuna definizione
4 =	Bassa definizione
6 =	Media definizione
8 =	Alta definizione

Degrado

A

A =	Nulla
B =	Medio
C =	Elevato

Permanenza
caratteri formali

1

Volumetrici originali:	1
Costruttivo:	0
Complementari:	0
Decorativi:	0

Materiali utilizzati:

Copertura: cemento

Colore: marrone scuro

Edificio : intonaco

Colore: bianco

Spazi di pertinenza: cortile interno

Tipologia: pavimentato

Sopraelevazione ai sensi Art. 105 L.P. 15: POSSIBILE

Epoca di costruzione

4

4 =	posteriore al 1939
6 =	tra il 1860 e il 1939
8 =	anteriore al 1860

Spazi di pertinenza

B

A =	alta qualità
B =	media qualità
C =	bassa qualità

Grado di utilizzo

A

A =	utilizzato
B =	sottoutilizzato
C =	in stato di abbandono

Vincoli legislativi

N

N =	no
S =	D. Lgs n°42/04

Permanenza caratteri formali	1 +
Tipologia architettonica storica	4 +
Epoca di costruzione	4 =
Punteggio	9
Categoria Piano	R3



Comune di Altopiano della Vigolana
VIGOLO VATTARO

Numero scheda : V277

SCHEDATURA EDIFICI DEL CENTRO STORICO
SETTEMBRE 2020

P.ED. : 27/2

Comune Catastale:

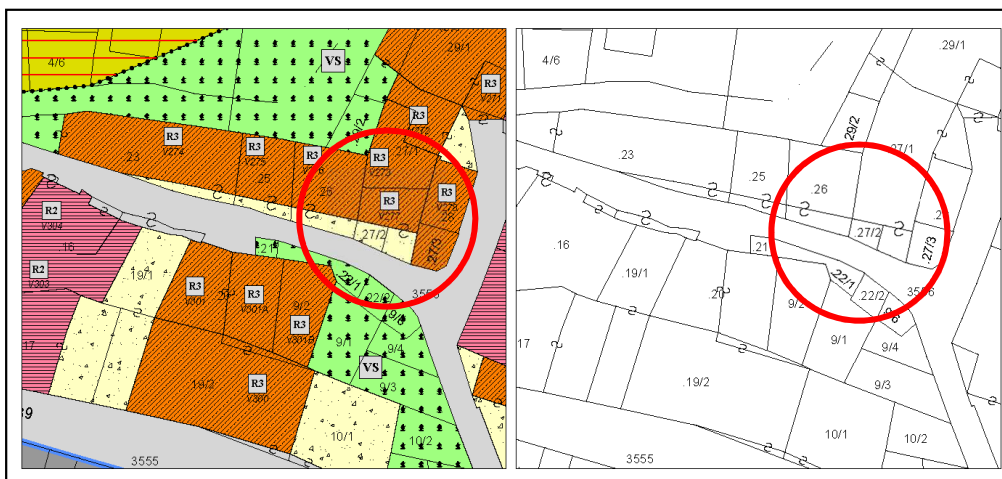
Vigolo Vattaro

Località:

Vigolo Vattaro

Categoria Piano:

R3



Estratto PRG – Scala 1:500

Estratto mappa – Scala 1:500



Comune di Altopiano della Vigolana
VIGOLO VATTARO

SCHEDATURA EDIFICI DEL CENTRO STORICO
SETTEMBRE 2020

Numero scheda : V277

P.ED. : 27/2

Data rilievo: 2017

Rilevatore: Arch. Fulvio Bertoluzza

Tipologia funzionale

A

A =	edificio prevalentemente residenziale
B =	edificio produttivo
C =	edificio speciale
D =	stalla
E =	baita
F =	malga
G =	chiesa
H =	rustico
I =	fontana
L =	legnaia
M =	municipio
N =	magazzino
O =	albergo
P =	cabina elettrica
Q =	edificio commerciale
R =	castello
S =	tettoia
T =	garage
U =	accesso

Tipologia
architettonica storica

4

0 =	Nessuna definizione
4 =	Bassa definizione
6 =	Media definizione
8 =	Alta definizione

Degrado

A

A =	Nulla
B =	Medio
C =	Elevato

Permanenza
caratteri formali

1

Volumetrici originali:	1
Costruttivo:	0
Complementari:	0
Decorativi:	0

Materiali utilizzati:

Copertura: mista
Edificio : intonaco
Spazi di pertinenza: cortile interno

Colore: vari
Colore: bianco
Tipologia: giardino non pavimentato

Sopraelevazione ai sensi Art. 105 L.P. 15: POSSIBILE

Epoca di costruzione

4

4 =	posteriore al 1939
6 =	tra il 1860 e il 1939
8 =	anteriore al 1860

Spazi di pertinenza

B

A =	alta qualità
B =	media qualità
C =	bassa qualità

Grado di utilizzo

A

A =	utilizzato
B =	sottoutilizzato
C =	in stato di abbandono

Vincoli legislativi

N

N =	no
S =	D. Lgs n°42/04

Permanenza caratteri formali	1 +
Tipologia architettonica storica	4 +
Epoca di costruzione	4 =
Punteggio	9
Categoria Piano	R3



Comune di Altopiano della Vigolana
VIGOLO VATTARO

SCHEDATURA EDIFICI DEL CENTRO STORICO
SETTEMBRE 2020

Numero scheda : V278

P.ED. : 28

Comune Catastale:

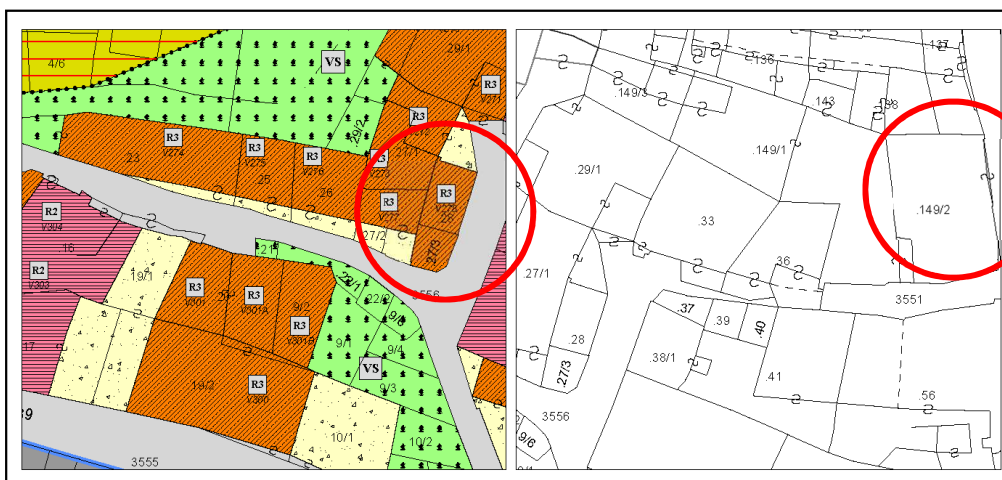
Vigolo Vattaro

Località:

Vigolo Vattaro

Categoria Piano:

R3



Estratto PRG – Scala 1:500

Estratto mappa – Scala 1:500

architettofulviobertoluzza

via s. Pietro, 10 – 38122 – Trento – studiobertoluzza@gmail.com



Comune di Altopiano della Vigolana
VIGOLO VATTARO

SCHEDATURA EDIFICI DEL CENTRO STORICO
SETTEMBRE 2020

Numero scheda : V278

P.ED. : 28

Data rilievo: 2017

Rilevatore: Arch. Fulvio Bertoluzza

Tipologia funzionale

A

A = edificio prevalentemente residenziale
B = edificio produttivo
C = edificio speciale
D = stalla
E = baita
F = malga
G = chiesa
H = rustico
I = fontana
L = legnaia
M = municipio
N = magazzino
O = albergo
P = cabina elettrica
Q = edificio commerciale
R = castello
S = tettoia
T = garage
U = accesso

Tipologia
architettonica storica

4

0 = Nessuna definizione
4 = Bassa definizione
6 = Media definizione
8 = Alta definizione

Degrado

A

A = Nullo
B = Medio
C = Elevato

Permanenza
caratteri formali

1

Volumetrici originali: 1
Costruttivo: 0
Complementari: 0
Decorativi: 0

Materiali utilizzati:

Copertura: tegola cemento
Edificio : intonaco
Spazi di pertinenza: cortile interno

Colore: grigio scuro
Colore: lilla
Tipologia: pavimentato

Sopraelevazione ai sensi Art. 105 L.P. 15: POSSIBILE

Epoca di costruzione

4

4 = posteriore al 1939
6 = tra il 1860 e il 1939
8 = anteriore al 1860

Spazi di pertinenza

B

A = alta qualità
B = media qualità
C = bassa qualità

Grado di utilizzo

A

A = utilizzato
B = sottoutilizzato
C = in stato di abbandono

Vincoli legislativi

N

N = no
S = D. Lgs n°42/04

Permanenza caratteri formali 1 +
Tipologia architettonica storica 4 +
Epoca di costruzione 4 =
Punteggio 9
Categoria Piano R3



Comune di Altopiano della Vigolana
VIGOLO VATTARO

SCHEDATURA EDIFICI DEL CENTRO STORICO
SETTEMBRE 2020

Numero scheda : V279

P.ED. : 36

Comune Catastale:

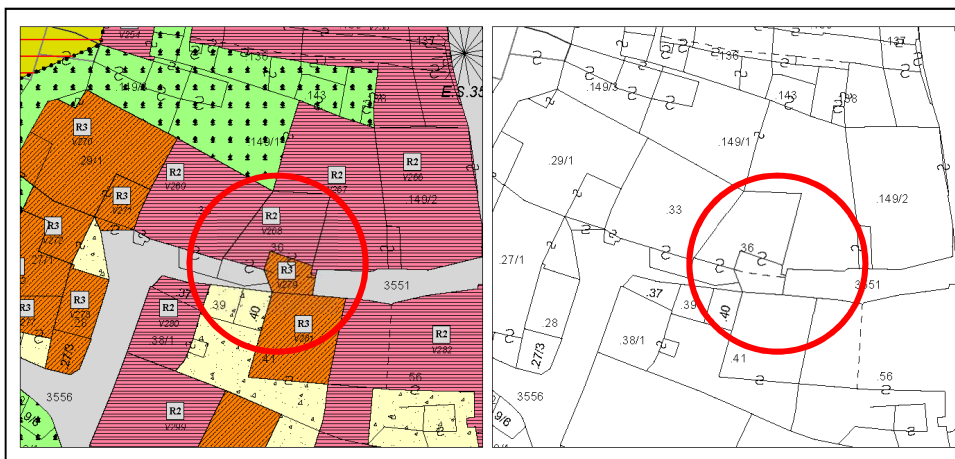
Vigolo Vattaro

Località:

Vigolo Vattaro

Categoria Piano:

R3



Estratto PRG – Scala 1:500

Estratto mappa – Scala 1:500

architettofulviobertoluzza

via s. Pietro, 10 – 38122 – Trento – studiobertoluzza@gmail.com



Comune di Altopiano della Vigolana
VIGOLO VATTARO

SCHEDATURA EDIFICI DEL CENTRO STORICO
SETTEMBRE 2020

Numero scheda : V279

P.ED. : 36

Data rilievo: 2017

Rilevatore: Arch. Fulvio Bertoluzza

Tipologia funzionale

A

A =	edificio prevalentemente residenziale
B =	edificio produttivo
C =	edificio speciale
D =	stalla
E =	baita
F =	malga
G =	chiesa
H =	rustico
I =	fontana
L =	legnaia
M =	municipio
N =	magazzino
O =	albergo
P =	cabina elettrica
Q =	edificio commerciale
R =	castello
S =	tettoia
T =	garage
U =	accesso

Tipologia
architettonica storica

4

0 =	Nessuna definizione
4 =	Bassa definizione
6 =	Media definizione
8 =	Alta definizione

Degrado

A

A =	Nulla
B =	Medio
C =	Elevato

Permanenza
caratteri formali

1

Volumetrici originali:	1
Costruttivo:	1
Complementari:	0
Decorativi:	0

Materiali utilizzati:

Copertura: tegola cemento
Edificio : intonaco
Spazi di pertinenza: accesso stradale

Colore: mattone scuro
Colore: bianco
Tipologia: asfaltato

Sopraelevazione ai sensi Art. 105 L.P. 15: POSSIBILE

Epoca di costruzione

6

4 =	posteriore al 1939
6 =	tra il 1860 e il 1939
8 =	anteriore al 1860

Spazi di pertinenza

B

A =	alta qualità
B =	media qualità
C =	bassa qualità

Grado di utilizzo

A

A =	utilizzato
B =	sottoutilizzato
C =	in stato di abbandono

Vincoli legislativi

N

N =	no
S =	D. Lgs n°42/04

Permanenza caratteri formali	2 +
Tipologia architettonica storica	4 +
Epoca di costruzione	6 =
Punteggio	12
Categoria Piano	R3



Comune di Altopiano della Vigolana
VIGOLO VATTARO

Numero scheda : V280

SCHEDATURA EDIFICI DEL CENTRO STORICO
SETTEMBRE 2020

P.ED. : 37

Comune Catastale:

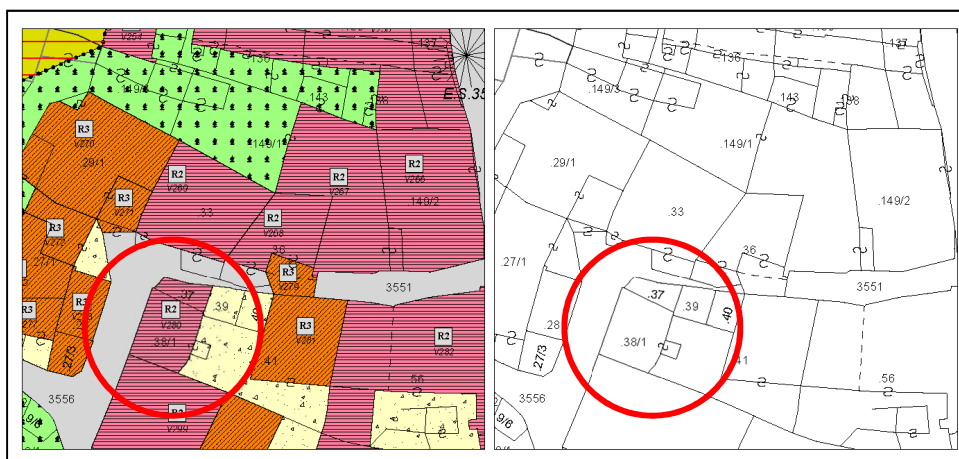
Vigolo Vattaro

Località:

Vigolo Vattaro

Categoria Piano:

R2



Estratto PRG – Scala 1:500

Estratto mappa – Scala 1:500

architettofulviobertoluzza

via s. Pietro, 10 – 38122 - Trento - studiobertoluzza@gmail.com



Comune di Altopiano della Vigolana
VIGOLO VATTARO

SCHEDATURA EDIFICI DEL CENTRO STORICO
SETTEMBRE 2020

Numero scheda : V280

P.ED. : 37

Data rilievo: 2017

Rilevatore: Arch. Fulvio Bertoluzza

Tipologia funzionale

A

A =	edificio prevalentemente residenziale
B =	edificio produttivo
C =	edificio speciale
D =	stalla
E =	baita
F =	malga
G =	chiesa
H =	rustico
I =	fontana
L =	legnaia
M =	municipio
N =	magazzino
O =	albergo
P =	cabina elettrica
Q =	edificio commerciale
R =	castello
S =	tettoia
T =	garage
U =	accesso

Tipologia
architettonica storica

6

0 =	Nessuna definizione
4 =	Bassa definizione
6 =	Media definizione
8 =	Alta definizione

Degrado

A

A =	Nulla
B =	Medio
C =	Elevato

Permanenza
caratteri formali

1

Volumetrici originali:	1
Costruttivo:	1
Complementari:	0
Decorativi:	0

Materiali utilizzati:

Copertura: tegola cemento
Edificio : intonaco
Spazi di pertinenza: cortile interno

Colore: marrone
Colore: bianco
Tipologia: giardino

Sopraelevazione ai sensi Art. 105 L.P. 15: POSSIBILE

Epoca di costruzione

6

4 =	posteriore al 1939
6 =	tra il 1860 e il 1939
8 =	anteriore al 1860

Spazi di pertinenza

B

A =	alta qualità
B =	media qualità
C =	bassa qualità

Grado di utilizzo

A

A =	utilizzato
B =	sottoutilizzato
C =	in stato di abbandono

Vincoli legislativi

N

N = no
S = D. Lgs n°42/04

Permanenza caratteri formali	2 +
Tipologia architettonica storica	6 +
Epoca di costruzione	6 =
Punteggio	14
Categoria Piano	R2



Comune di Altopiano della Vigolana
VIGOLO VATTARO

Numero scheda : V281

SCHEDATURA EDIFICI DEL CENTRO STORICO
SETTEMBRE 2020

P.ED. : 41

Comune Catastale:

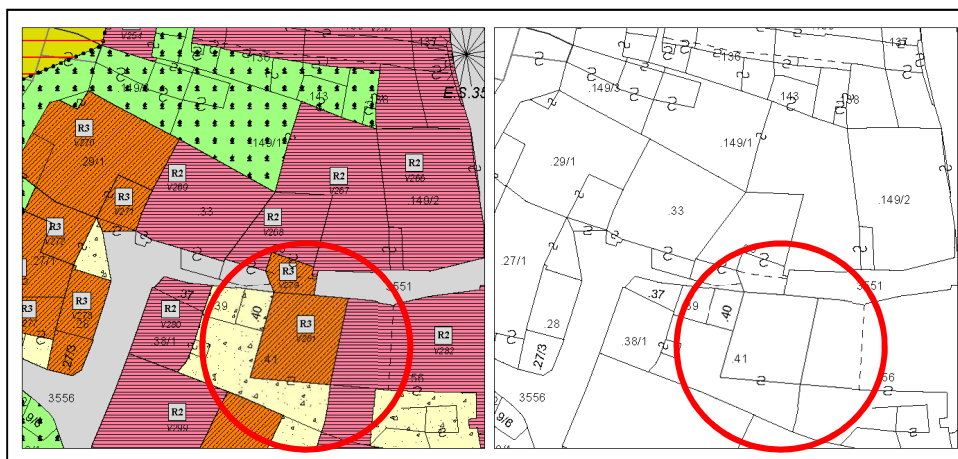
Vigolo Vattaro

Località:

Vigolo Vattaro

Categoria Piano:

R3



Estratto PRG – Scala 1:500

Estratto mappa – Scala 1:500

architettofulviobertoluzza

via s. Pietro, 10 – 38122 – Trento – studiobertoluzza@gmail.com



Comune di Altopiano della Vigolana
VIGOLO VATTARO

SCHEDATURA EDIFICI DEL CENTRO STORICO
SETTEMBRE 2020

Numero scheda : V281

P.ED. : 41

Data rilievo: 2017

Rilevatore: Arch. Fulvio Bertoluzza

Tipologia funzionale

A

A =	edificio prevalentemente residenziale
B =	edificio produttivo
C =	edificio speciale
D =	stalla
E =	baita
F =	malga
G =	chiesa
H =	rustico
I =	fontana
L =	legnaia
M =	municipio
N =	magazzino
O =	albergo
P =	cabina elettrica
Q =	edificio commerciale
R =	castello
S =	tettoia
T =	garage
U =	accesso

Tipologia
architettonica storica

0

0 =	Nessuna definizione
4 =	Bassa definizione
6 =	Media definizione
8 =	Alta definizione

Degrado

A

A =	Nulla
B =	Medio
C =	Elevato

Permanenza
caratteri formali

1

Volumetrici originali:	1
Costruttivo:	0
Complementari:	0
Decorativi:	0

Materiali utilizzati:

Copertura: tegola cemento
Edificio : intonaco
Spazi di pertinenza: cortile interno

Colore: marrone scuro
Colore: bianco
Tipologia: giardino - pavimentato

Sopraelevazione ai sensi Art. 105 L.P. 15: POSSIBILE

Epoca di costruzione

4

4 =	posteriore al 1939
6 =	tra il 1860 e il 1939
8 =	anteriore al 1860

Spazi di pertinenza

B

A =	alta qualità
B =	media qualità
C =	bassa qualità

Grado di utilizzo

A

A =	utilizzato
B =	sottoutilizzato
C =	in stato di abbandono

Vincoli legislativi

N

N =	no
S =	D. Lgs n°42/04

Permanenza caratteri formali	1 +
Tipologia architettonica storica	0 +
Epoca di costruzione	8 =
Punteggio	9
Categoria Piano	R3



Comune di Altopiano della Vigolana
VIGOLO VATTARO

Numero scheda : V282

SCHEDATURA EDIFICI DEL CENTRO STORICO
SETTEMBRE 2020

P.ED. : 56

Comune Catastale:

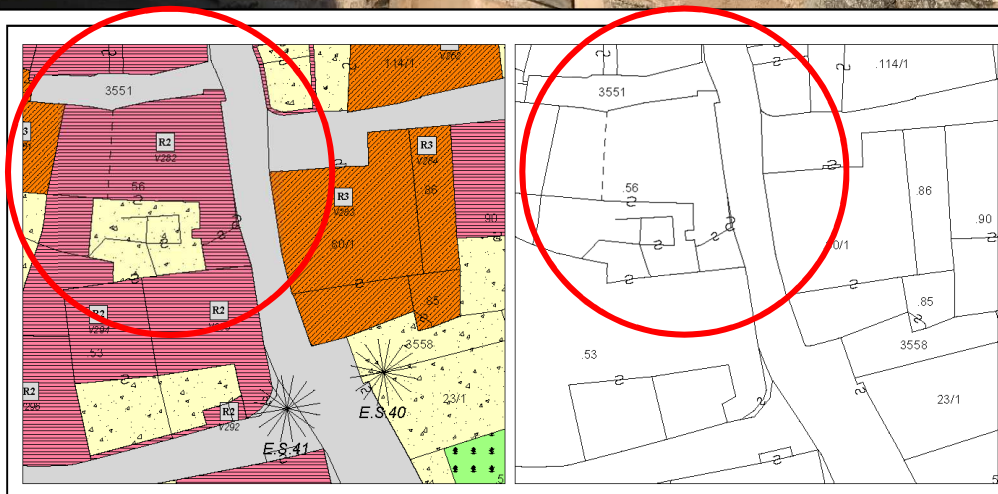
Vigolo Vattaro

Località:

Vigolo Vattaro

Categoria Piano:

R2



Estratto PRG – Scala 1:500

Estratto mappa – Scala 1:500



Comune di Altopiano della Vigolana
VIGOLO VATTARO

SCHEDATURA EDIFICI DEL CENTRO STORICO
SETTEMBRE 2020

Numero scheda : V282

P.ED. : 56

Data rilievo: 2017

Rilevatore: Arch. Fulvio Bertoluzza

Tipologia funzionale

A

- A = edificio prevalentemente residenziale
B = edificio produttivo
C = edificio speciale
D = stalla
E = baita
F = malga
G = chiesa
H = rustico
I = fontana
L = legnaia
M = municipio
N = magazzino
O = albergo
P = cabina elettrica
Q = edificio commerciale
R = castello
S = tettoia
T = garage
U = accesso

Tipologia
architettonica storica

6

- 0 = Nessuna definizione
4 = Bassa definizione
6 = Media definizione
8 = Alta definizione

Degrado

B

- A = Nullo
B = Medio
C = Elevato

Permanenza
caratteri formali

1

- Volumetrici originali: 1
Costruttivo: 1
Complementari: 1
Decorativi: 0

Materiali utilizzati:

Copertura: tegola laterizio
Edificio : intonaco
Spazi di pertinenza: cortile interno

Colore: mattone
Colore: grigio
Tipologia: non pavimentato

Sopraelevazione ai sensi Art. 105 L.P. 15: POSSIBILE

Epoca di costruzione

8

- 4 = posteriore al 1939
6 = tra il 1860 e il 1939
8 = anteriore al 1860

Spazi di pertinenza

B

- A = alta qualità
B = media qualità
C = bassa qualità

Grado di utilizzo

A

- A = utilizzato
B = sottoutilizzato
C = in stato di abbandono

Vincoli legislativi

N

- N = no
S = D. Lgs n°42/04

Permanenza caratteri formali 3 +
Tipologia architettonica storica 6 +
Epoca di costruzione 8 =
Punteggio 17
Categoria Piano R2



Comune di Altopiano della Vigolana
VIGOLO VATTARO

SCHEDATURA EDIFICI DEL CENTRO STORICO
SETTEMBRE 2020

Numero scheda : V283

P.ED. : 80/1

Comune Catastale:

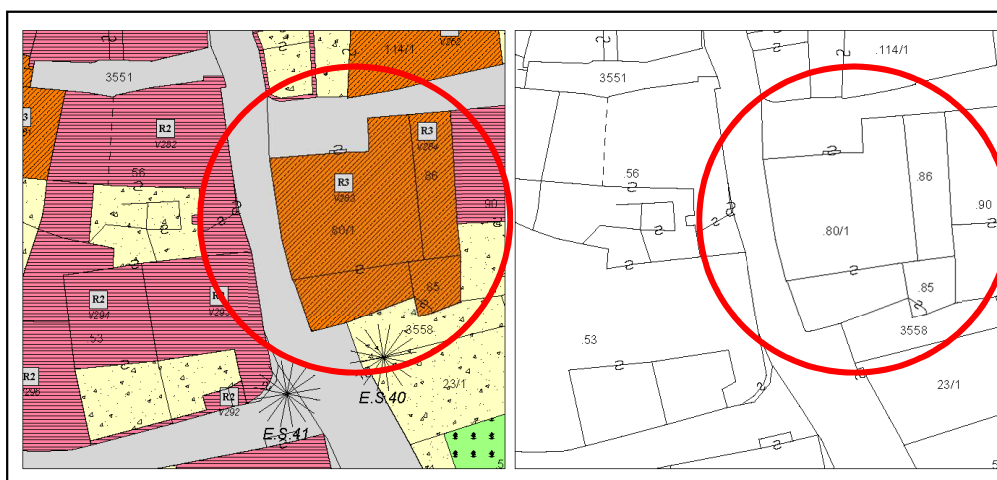
Vigolo Vattaro

Località:

Vigolo Vattaro

Categoria Piano:

R3



Estratto PRG – Scala 1:500

Estratto mappa – Scala 1:500

architettofulviobertoluzza

via s. Pietro, 10 – 38122 - Trento - studiobertoluzza@gmail.com



Comune di Altopiano della Vigolana
VIGOLO VATTARO

SCHEDATURA EDIFICI DEL CENTRO STORICO
SETTEMBRE 2020

Numero scheda : V283

P.ED. : 80/1

Data rilievo: 2017

Rilevatore: Arch. Fulvio Bertoluzza

Tipologia funzionale

A

A =	edificio prevalentemente residenziale
B =	edificio produttivo
C =	edificio speciale
D =	stalla
E =	baia
F =	malga
G =	chiesa
H =	rustico
I =	fontana
L =	legnaia
M =	municipio
N =	magazzino
O =	albergo
P =	cabina elettrica
Q =	edificio commerciale
R =	castello
S =	tettoia
T =	garage
U =	accesso

Tipologia
architettonica storica

4

0 =	Nessuna definizione
4 =	Bassa definizione
6 =	Media definizione
8 =	Alta definizione

Degrado

A

A =	Nulla
B =	Medio
C =	Elevato

Permanenza
caratteri formali

1

Volumetrici originali:	1
Costruttivo:	1
Complementari:	0
Decorativi:	0

Materiali utilizzati:

Copertura: tegola cemento
Edificio : intonaco
Spazi di pertinenza: cortile interno

Colore: mattone
Colore: bianco
Tipologia: giardino - pavimentato

Sopraelevazione ai sensi Art. 105 L.P. 15: POSSIBILE

Epoca di costruzione

6

4 =	posteriore al 1939
6 =	tra il 1860 e il 1939
8 =	anteriore al 1860

Spazi di pertinenza

B

A =	alta qualità
B =	media qualità
C =	bassa qualità

Grado di utilizzo

A

A =	utilizzato
B =	sottoutilizzato
C =	in stato di abbandono

Vincoli legislativi

N

N =	no
S =	D. Lgs n°42/04

Permanenza caratteri formali	2 +
Tipologia architettonica storica	4 +
Epoca di costruzione	6 =
Punteggio	12
Categoria Piano	R3



Comune di Altopiano della Vigolana
VIGOLO VATTARO

SCHEDATURA EDIFICI DEL CENTRO STORICO
SETTEMBRE 2020

Numero scheda : V284

P.ED. : 86

Comune Catastale:

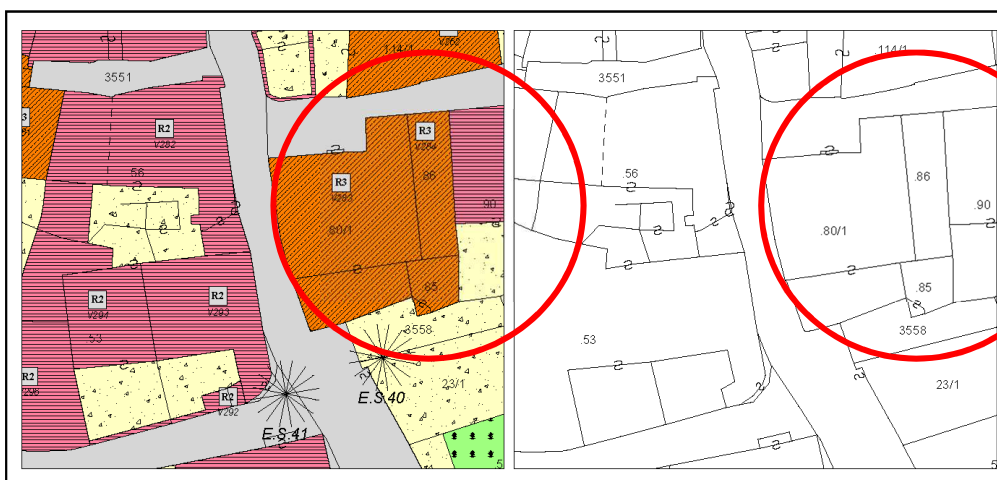
Vigolo Vattaro

Località:

Vigolo Vattaro

Categoria Piano:

R3



Estratto PRG – Scala 1:500

Estratto mappa – Scala 1:500

architettofulviobertoluzza

via s. Pietro, 10 – 38122 – Trento – studiobertoluzza@gmail.com



Comune di Altopiano della Vigolana
VIGOLO VATTARO

SCHEDATURA EDIFICI DEL CENTRO STORICO
SETTEMBRE 2020

Numero scheda : V284

P.ED. : 86

Data rilievo: 2017

Rilevatore: Arch. Fulvio Bertoluzza

Tipologia funzionale

A

A =	edificio prevalentemente residenziale
B =	edificio produttivo
C =	edificio speciale
D =	stalla
E =	baita
F =	malga
G =	chiesa
H =	rustico
I =	fontana
L =	legnaia
M =	municipio
N =	magazzino
O =	albergo
P =	cabina elettrica
Q =	edificio commerciale
R =	castello
S =	tettoia
T =	garage
U =	accesso

Tipologia
architettonica storica

4

0 =	Nessuna definizione
4 =	Bassa definizione
6 =	Media definizione
8 =	Alta definizione

Degrado

A

A =	Nulla
B =	Medio
C =	Elevato

Permanenza
caratteri formali

1

Volumetrici originali:	1
Costruttivo:	0
Complementari:	0
Decorativi:	0

Materiali utilizzati:

Copertura: tegola cemento
Edificio : intonaco
Spazi di pertinenza: cortile interno

Colore: grigio
Colore: bianco
Tipologia: giardino

Sopraelevazione ai sensi Art. 105 L.P. 15: POSSIBILE

Epoca di costruzione

6

4 =	posteriore al 1939
6 =	tra il 1860 e il 1939
8 =	anteriore al 1860

Spazi di pertinenza

B

A =	alta qualità
B =	media qualità
C =	bassa qualità

Grado di utilizzo

A

A =	utilizzato
B =	sottoutilizzato
C =	in stato di abbandono

Vincoli legislativi

N

N = no
S = D. Lgs n°42/04

Permanenza caratteri formali	1 +
Tipologia architettonica storica	4 +
Epoca di costruzione	6 =
Punteggio	11
Categoria Piano	R3



Comune di Altopiano della Vigolana
VIGOLO VATTARO

Numero scheda : V285

SCHEDATURA EDIFICI DEL CENTRO STORICO
SETTEMBRE 2020

P.ED. : 93

Comune Catastale:

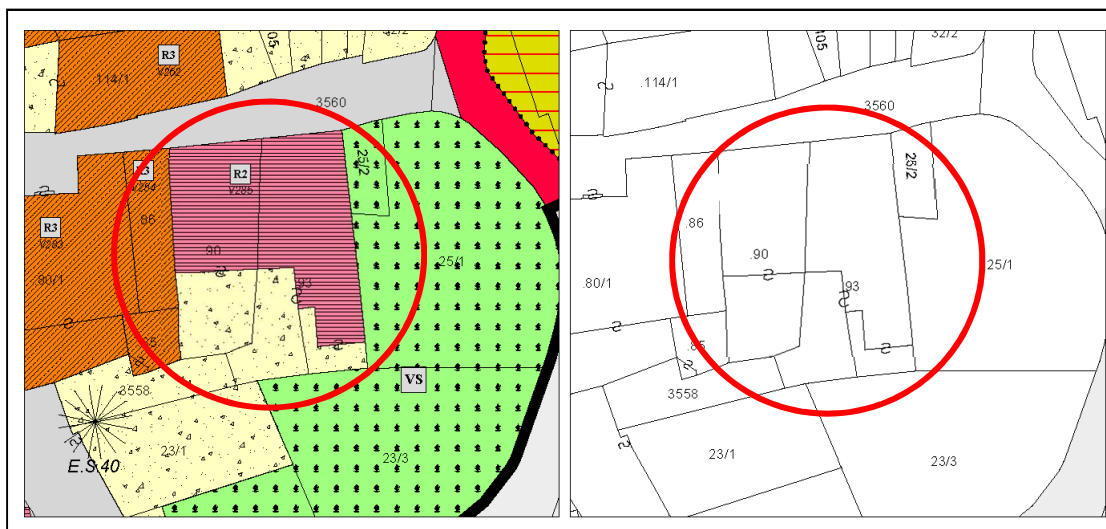
Vigolo Vattaro

Località:

Vigolo Vattaro

Categoria Piano:

R2



Estratto PRG – Scala 1:500

Estratto mappa – Scala 1:500

architettofulviobertoluzza

via s. Pietro, 10 – 38122 - Trento - studiobertoluzza@gmail.com



Comune di Altopiano della Vigolana
VIGOLO VATTARO

SCHEDATURA EDIFICI DEL CENTRO STORICO
SETTEMBRE 2020

Numero scheda : V285

P.ED. : 93

Data rilievo: 2017

Rilevatore: Arch. Fulvio Bertoluzza

Tipologia funzionale

A

A =	edificio prevalentemente residenziale
B =	edificio produttivo
C =	edificio speciale
D =	stalla
E =	baita
F =	malga
G =	chiesa
H =	rustico
I =	fontana
L =	legnaia
M =	municipio
N =	magazzino
O =	albergo
P =	cabina elettrica
Q =	edificio commerciale
R =	castello
S =	tettoia
T =	garage
U =	accesso

Tipologia
architettonica storica

6

0 =	Nessuna definizione
4 =	Bassa definizione
6 =	Media definizione
8 =	Alta definizione

Degrado

A

A =	Nulla
B =	Medio
C =	Elevato

Permanenza
caratteri formali

1

Volumetrici originali:	1
Costruttivo:	1
Complementari:	1
Decorativi:	0

Materiali utilizzati:

Copertura: tegola laterizio
Edificio : intonaco
Spazi di pertinenza: cortile interno

Colore: mattone
Colore: bianco
Tipologia: giardino - pavimentato

Sopraelevazione ai sensi Art. 105 L.P. 15: POSSIBILE

Mantenere forature ed apparato ligneo

Epoca di costruzione

6

4 =	posteriore al 1939
6 =	tra il 1860 e il 1939
8 =	anteriore al 1860

Spazi di pertinenza

B

A =	alta qualità
B =	media qualità
C =	bassa qualità

Grado di utilizzo

A

A =	utilizzato
B =	sottoutilizzato
C =	in stato di abbandono

Vincoli legislativi

N

N =	no
S =	D. Lgs n°42/04

Permanenza caratteri formali	3 +
Tipologia architettonica storica	6 +
Epoca di costruzione	6 =
Punteggio	15
Categoria Piano	R2



Comune di Altopiano della Vigolana
VIGOLO VATTARO

SCHEDATURA EDIFICI DEL CENTRO STORICO
SETTEMBRE 2020

Numero scheda : V286

P.ED. : 587

Comune Catastale:

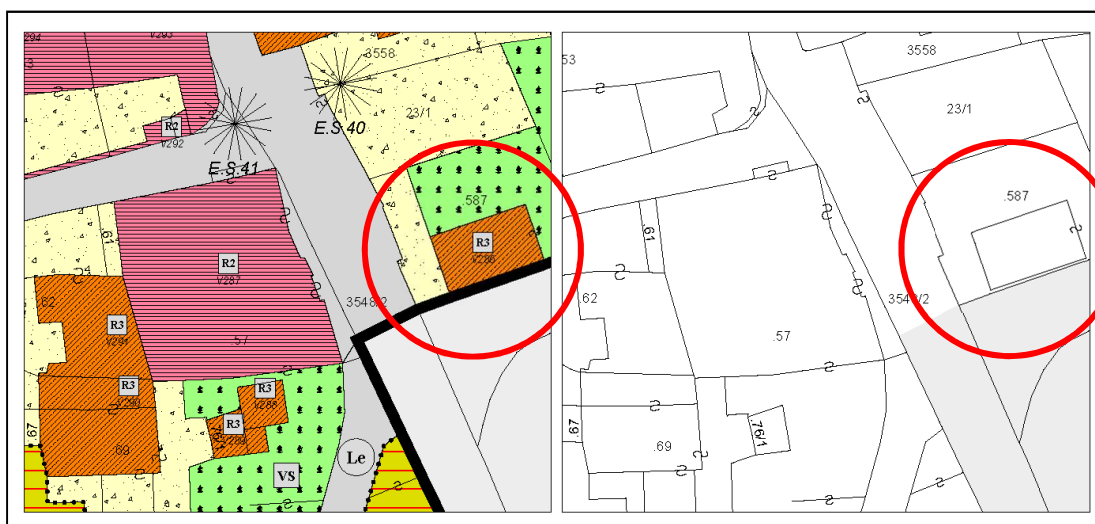
Vigolo Vattaro

Località:

Vigolo Vattaro

Categoria Piano:

R3



Estratto PRG – Scala 1:500

Estratto mappa – Scala 1:500

architettofulviobertoluzza

via s. Pietro, 10 – 38122 - Trento - studiobertoluzza@gmail.com



Comune di Altopiano della Vigolana
VIGOLO VATTARO

SCHEDATURA EDIFICI DEL CENTRO STORICO
SETTEMBRE 2020

Numero scheda : V286

P.ED. : 587

Data rilievo: 2017

Rilevatore: Arch. Fulvio Bertoluzza

Tipologia funzionale

N

A =	edificio prevalentemente residenziale
B =	edificio produttivo
C =	edificio speciale
D =	stalla
E =	baita
F =	malga
G =	chiesa
H =	rustico
I =	fontana
L =	legnaia
M =	municipio
N =	magazzino
O =	albergo
P =	cabina elettrica
Q =	edificio commerciale
R =	castello
S =	tettoia
T =	garage
U =	accesso

Tipologia
architettonica storica

4

0 =	Nessuna definizione
4 =	Bassa definizione
6 =	Media definizione
8 =	Alta definizione

Degrado

A

A =	Nulla
B =	Medio
C =	Elevato

Permanenza
caratteri formali

1

Volumetrici originali:	1
Costruttivo:	0
Complementari:	0
Decorativi:	0

Materiali utilizzati:

Copertura: lamiera

Colore: grigio scuro

Edificio : intonaco

Colore: bianco

Spazi di pertinenza: accesso stradale

Tipologia: asfalto

Sopraelevazione ai sensi Art. 105 L.P. 15: POSSIBILE

Epoca di costruzione

4

4 =	posteriore al 1939
6 =	tra il 1860 e il 1939
8 =	anteriore al 1860

Spazi di pertinenza

B

A =	alta qualità
B =	media qualità
C =	bassa qualità

Grado di utilizzo

A

A =	utilizzato
B =	sottoutilizzato
C =	in stato di abbandono

Vincoli legislativi

N

N =	no
S =	D. Lgs n°42/04

Permanenza caratteri formali	1 +
Tipologia architettonica storica	4 +
Epoca di costruzione	4 =
Punteggio	9
Categoria Piano	R3



Comune di Altopiano della Vigolana
VIGOLO VATTARO

SCHEDATURA EDIFICI DEL CENTRO STORICO
SETTEMBRE 2020

Numero scheda : V287

P.ED. : 57

Comune Catastale:

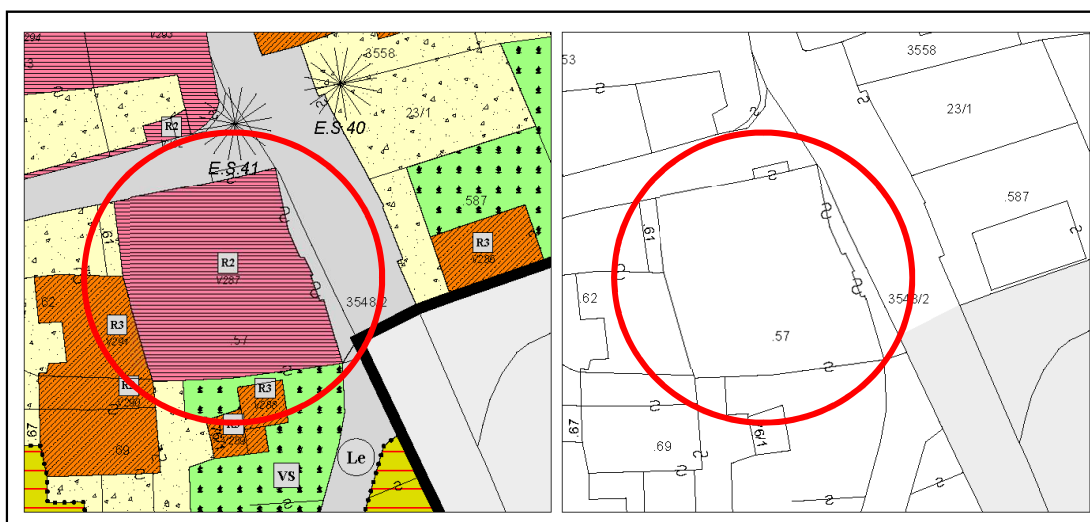
Vigolo Vattaro

Località:

Vigolo Vattaro

Categoria Piano:

R2



Estratto PRG – Scala 1:500

Estratto mappa – Scala 1:500

architettofulviobertoluzza

via s. Pietro, 10 – 38122 – Trento – studiobertoluzza@gmail.com



Comune di Altopiano della Vigolana
VIGOLO VATTARO

SCHEDATURA EDIFICI DEL CENTRO STORICO
SETTEMBRE 2020

Numero scheda : V287

P.ED. : 57

Data rilievo: 2017

Rilevatore: Arch. Fulvio Bertoluzza

Tipologia funzionale

A

A =	edificio prevalentemente residenziale
B =	edificio produttivo
C =	edificio speciale
D =	stalla
E =	baita
F =	malga
G =	chiesa
H =	rustico
I =	fontana
L =	legnaia
M =	municipio
N =	magazzino
O =	albergo
P =	cabina elettrica
Q =	edificio commerciale
R =	castello
S =	tettoia
T =	garage
U =	accesso

Tipologia
architettonica storica

6

0 =	Nessuna definizione
4 =	Bassa definizione
6 =	Media definizione
8 =	Alta definizione

Degrado

A

A =	Nulla
B =	Medio
C =	Elevato

Permanenza
caratteri formali

1

Volumetrici originali:	1
Costruttivo:	1
Complementari:	1
Decorativi:	0

Materiali utilizzati:

Copertura: tegola coppo
Edificio : intonaco
Spazi di pertinenza: cortile interno

Colore: marrone scuro
Colore: bianco
Tipologia: giardino - pavimentato

Sopraelevazione ai sensi Art. 105 L.P. 15: POSSIBILE

Epoca di costruzione

6

4 =	posteriore al 1939
6 =	tra il 1860 e il 1939
8 =	anteriore al 1860

Spazi di pertinenza

B

A =	alta qualità
B =	media qualità
C =	bassa qualità

Grado di utilizzo

A

A =	utilizzato
B =	sottoutilizzato
C =	in stato di abbandono

Vincoli legislativi

N

N =	no
S =	D. Lgs n°42/04

<i>Permanenza caratteri formali</i>	3 +
<i>Tipologia architettonica storica</i>	6 +
<i>Epoca di costruzione</i>	6 =
Punteggio	15
Categoria Piano	R2



Comune di Altopiano della Vigolana
VIGOLO VATTARO

SCHEDATURA EDIFICI DEL CENTRO STORICO
SETTEMBRE 2020

Numero scheda : V288

P.ED. : 76/1

Comune Catastale:

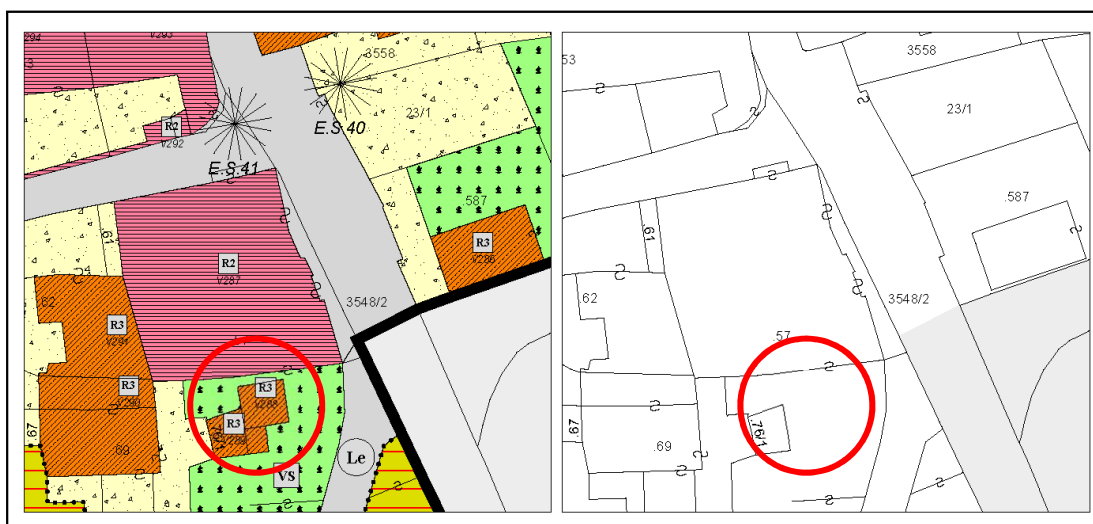
Vigolo Vattaro

Località:

Vigolo Vattaro

Categoria Piano:

R3



Estratto PRG – Scala 1:500

Estratto mappa – Scala 1:500

architettofulviobertoluzza

via s. Pietro, 10 – 38122 – Trento – studiobertoluzza@gmail.com



Comune di Altopiano della Vigolana
VIGOLO VATTARO

SCHEDATURA EDIFICI DEL CENTRO STORICO
SETTEMBRE 2020

Numero scheda : V288

P.ED. : 76/1

Data rilievo: 2017

Rilevatore: Arch. Fulvio Bertoluzza

Tipologia funzionale

N

A =	edificio prevalentemente residenziale
B =	edificio produttivo
C =	edificio speciale
D =	stalla
E =	baita
F =	malga
G =	chiesa
H =	rustico
I =	fontana
L =	legnaia
M =	municipio
N =	magazzino
O =	albergo
P =	cabina elettrica
Q =	edificio commerciale
R =	castello
S =	tettoia
T =	garage
U =	accesso

Tipologia
architettonica storica

4

0 =	Nessuna definizione
4 =	Bassa definizione
6 =	Media definizione
8 =	Alta definizione

Degrado

A

A =	Nulla
B =	Medio
C =	Elevato

Permanenza
caratteri formali

1

Volumetrici originali:	1
Costruttivo:	0
Complementari:	0
Decorativi:	0

Materiali utilizzati:

Copertura: tegola lamiera
Edificio : intonaco
Spazi di pertinenza: cortile interno

Colore: grigio scuro
Colore: bianco
Tipologia: giardino

Sopraelevazione ai sensi Art. 105 L.P. 15: POSSIBILE

Epoca di costruzione

4

4 =	posteriore al 1939
6 =	tra il 1860 e il 1939
8 =	anteriore al 1860

Spazi di pertinenza

B

A =	alta qualità
B =	media qualità
C =	bassa qualità

Grado di utilizzo

A

A =	utilizzato
B =	sottoutilizzato
C =	in stato di abbandono

Vincoli legislativi

N

N = no
S = D. Lgs n°42/04

Permanenza caratteri formali	1 +
Tipologia architettonica storica	4 +
Epoca di costruzione	4 =
Punteggio	9
Categoria Piano	R3



Comune di Altopiano della Vigolana
VIGOLO VATTARO

Numero scheda : V289

SCHEDATURA EDIFICI DEL CENTRO STORICO
SETTEMBRE 2020

P.ED. : 76/1

Comune Catastale:

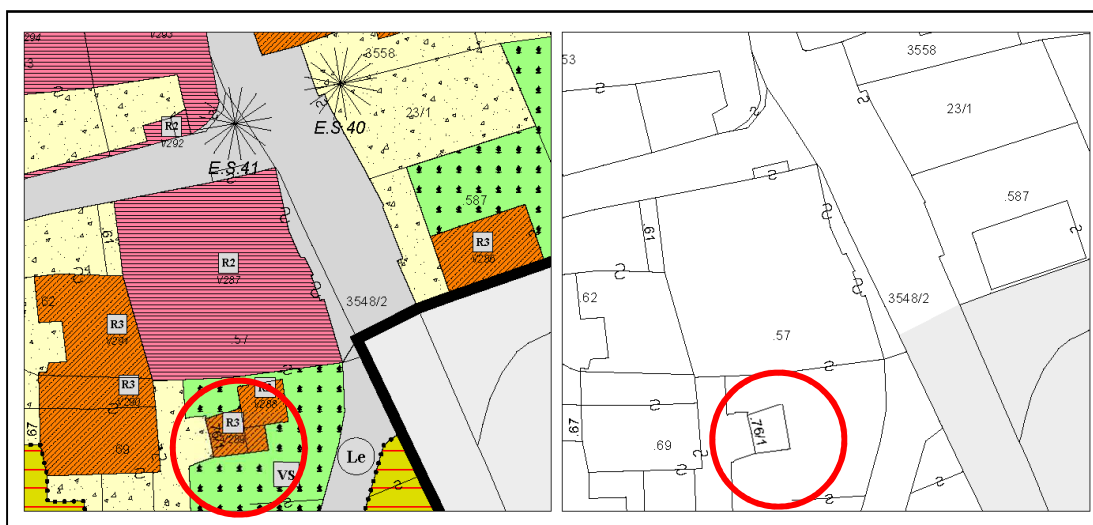
Vigolo Vattaro

Località:

Vigolo Vattaro

Categoria Piano:

R3



Estratto PRG – Scala 1:500

Estratto mappa – Scala 1:500

architettofulviobertoluzza

via s. Pietro, 10 – 38122 - Trento - studiobertoluzza@gmail.com



Comune di Altopiano della Vigolana
VIGOLO VATTARO

SCHEDATURA EDIFICI DEL CENTRO STORICO
SETTEMBRE 2020

Numero scheda : V289

P.ED. : 76/1

Data rilievo: 2017

Rilevatore: Arch. Fulvio Bertoluzza

Tipologia funzionale

A

A =	edificio prevalentemente residenziale
B =	edificio produttivo
C =	edificio speciale
D =	stalla
E =	baita
F =	malga
G =	chiesa
H =	rustico
I =	fontana
L =	legnaia
M =	municipio
N =	magazzino
O =	albergo
P =	cabina elettrica
Q =	edificio commerciale
R =	castello
S =	tettoia
T =	garage
U =	accesso

Tipologia
architettonica storica

4

0 =	Nessuna definizione
4 =	Bassa definizione
6 =	Media definizione
8 =	Alta definizione

Degrado

A

A =	Nulla
B =	Medio
C =	Elevato

Permanenza
caratteri formali

1

Volumetrici originali:	1
Costruttivo:	0
Complementari:	0
Decorativi:	0

Materiali utilizzati:

Copertura: tegola cemento
Edificio : intonaco
Spazi di pertinenza: cortile interno

Colore: grigio scuro
Colore: grigio
Tipologia: giardino

Sopraelevazione ai sensi Art. 105 L.P. 15: POSSIBILE

Epoca di costruzione

4

4 =	posteriore al 1939
6 =	tra il 1860 e il 1939
8 =	anteriore al 1860

Spazi di pertinenza

B

A =	alta qualità
B =	media qualità
C =	bassa qualità

Grado di utilizzo

A

A =	utilizzato
B =	sottoutilizzato
C =	in stato di abbandono

Vincoli legislativi

N

N =	no
S =	D. Lgs n°42/04

<i>Permanenza caratteri formali</i>	1 +
<i>Tipologia architettonica storica</i>	4 +
<i>Epoca di costruzione</i>	4 =
Punteggio	9
Categoria Piano	R3



Comune di Altopiano della Vigolana
VIGOLO VATTARO

SCHEDATURA EDIFICI DEL CENTRO STORICO
SETTEMBRE 2020

Numero scheda : V290

P.ED. : 69

Comune Catastale:

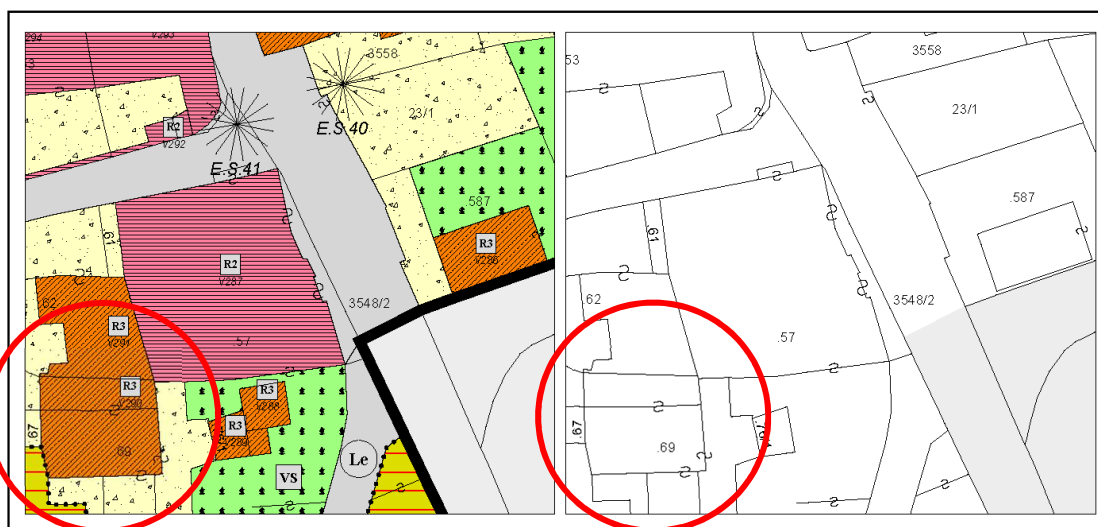
Vigolo Vattaro

Località:

Vigolo Vattaro

Categoria Piano:

R3



Estratto PRG – Scala 1:500

Estratto mappa – Scala 1:500

architettofulviobertoluzza

via s. Pietro, 10 – 38122 - Trento - studiobertoluzza@gmail.com



Comune di Altopiano della Vigolana
VIGOLO VATTARO

SCHEDATURA EDIFICI DEL CENTRO STORICO
SETTEMBRE 2020

Numero scheda : V290

P.ED. : 69

Data rilievo: 2017

Rilevatore: Arch. Fulvio Bertoluzza

Tipologia funzionale

A

A =	edificio prevalentemente residenziale
B =	edificio produttivo
C =	edificio speciale
D =	stalla
E =	baita
F =	malga
G =	chiesa
H =	rustico
I =	fontana
L =	legnaia
M =	municipio
N =	magazzino
O =	albergo
P =	cabina elettrica
Q =	edificio commerciale
R =	castello
S =	tettoia
T =	garage
U =	accesso

Tipologia
architettonica storica

4

0 =	Nessuna definizione
4 =	Bassa definizione
6 =	Media definizione
8 =	Alta definizione

Degrado

A

A =	Nulla
B =	Medio
C =	Elevato

Permanenza
caratteri formali

1

Volumetrici originali:	1
Costruttivo:	1
Complementari:	0
Decorativi:	0

Materiali utilizzati:

Copertura: tegola cemento
Edificio : intonaco
Spazi di pertinenza: cortile interno

Colore: marrone grigio
Colore: celeste chiaro
Tipologia: pavimentato

Sopraelevazione ai sensi Art. 105 L.P. 15: POSSIBILE

Epoca di costruzione

4

4 =	posteriore al 1939
6 =	tra il 1860 e il 1939
8 =	anteriore al 1860

Spazi di pertinenza

B

A =	alta qualità
B =	media qualità
C =	bassa qualità

Grado di utilizzo

A

A =	utilizzato
B =	sottoutilizzato
C =	in stato di abbandono

Vincoli legislativi

N

N =	no
S =	D. Lgs n°42/04

Permanenza caratteri formali	2 +
Tipologia architettonica storica	4 +
Epoca di costruzione	4 =
Punteggio	10
Categoria Piano	R3



Comune di Altopiano della Vigolana
VIGOLO VATTARO

SCHEDATURA EDIFICI DEL CENTRO STORICO
SETTEMBRE 2020

Numero scheda : V291

P.ED. : 62

Comune Catastale:

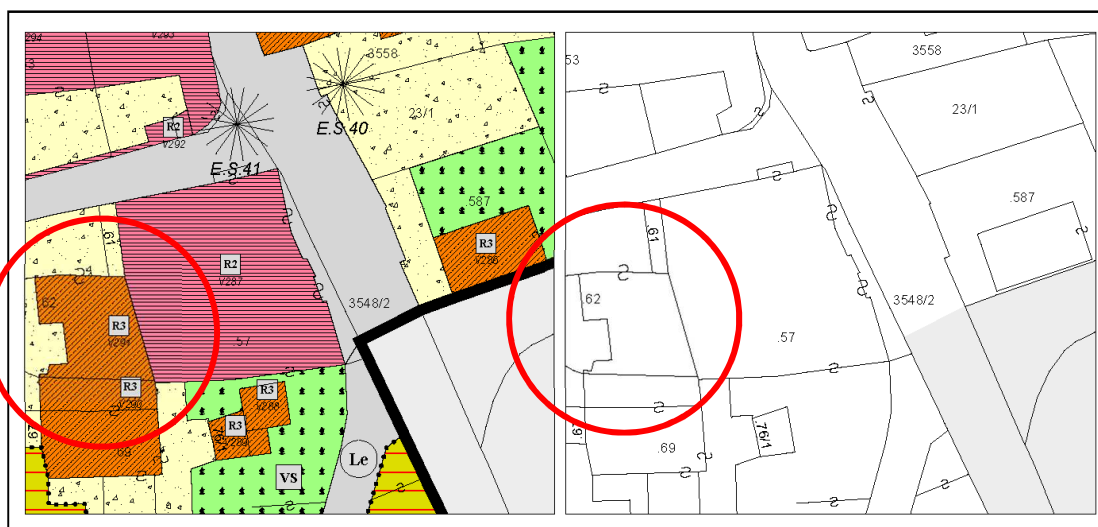
Vigolo Vattaro

Località:

Vigolo Vattaro

Categoria Piano:

R3



Estratto PRG – Scala 1:500

Estratto mappa – Scala 1:500

architettofulviobertoluzza

via s. Pietro, 10 – 38122 - Trento - studiobertoluzza@gmail.com



Comune di Altopiano della Vigolana
VIGOLO VATTARO

SCHEDATURA EDIFICI DEL CENTRO STORICO
SETTEMBRE 2020

Numero scheda : V291

P.ED. : 62

Data rilievo: 2017

Rilevatore: Arch. Fulvio Bertoluzza

Tipologia funzionale

A

A =	edificio prevalentemente residenziale
B =	edificio produttivo
C =	edificio speciale
D =	stalla
E =	baita
F =	malga
G =	chiesa
H =	rustico
I =	fontana
L =	legnaia
M =	municipio
N =	magazzino
O =	albergo
P =	cabina elettrica
Q =	edificio commerciale
R =	castello
S =	tettoia
T =	garage
U =	accesso

Tipologia
architettonica storica

4

0 =	Nessuna definizione
4 =	Bassa definizione
6 =	Media definizione
8 =	Alta definizione

Degrado

A

A =	Nulla
B =	Medio
C =	Elevato

Permanenza
caratteri formali

3

Volumetrici originali:	1
Costruttivo:	1
Complementari:	1
Decorativi:	0

Materiali utilizzati:

Copertura: tegola cemento
Edificio : intonaco
Spazi di pertinenza: cortile interno

Colore: grigio
Colore: bianco
Tipologia: giardino - pavimentato

Sopraelevazione ai sensi Art. 105 L.P. 15: POSSIBILE

Epoca di costruzione

6

4 =	posteriore al 1939
6 =	tra il 1860 e il 1939
8 =	anteriore al 1860

Spazi di pertinenza

B

A =	alta qualità
B =	media qualità
C =	bassa qualità

Grado di utilizzo

A

A =	utilizzato
B =	sottoutilizzato
C =	in stato di abbandono

Vincoli legislativi

N

N =	no
S =	D. Lgs n°42/04

Permanenza caratteri formali	3 +
Tipologia architettonica storica	4 +
Epoca di costruzione	6 =
Punteggio	13
Categoria Piano	R3



Comune di Altopiano della Vigolana
VIGOLO VATTARO

SCHEDATURA EDIFICI DEL CENTRO STORICO
SETTEMBRE 2020

Numero scheda : V292

P.ED. : 53

Comune Catastale:

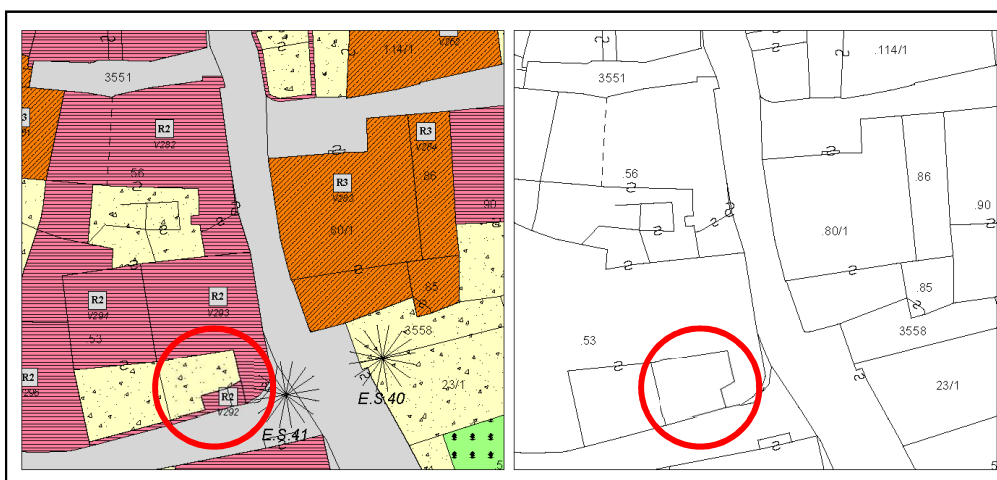
Vigolo Vattaro

Località:

Vigolo Vattaro

Categoria Piano:

R2



Estratto PRG – Scala 1:500

Estratto mappa – Scala 1:500

architettofulviobertoluzza

via s. Pietro, 10 – 38122 – Trento – studiobertoluzza@gmail.com



Comune di Altopiano della Vigolana
VIGOLO VATTARO

SCHEDATURA EDIFICI DEL CENTRO STORICO
SETTEMBRE 2020

Numero scheda : V292

P.ED. : 53

Data rilievo: 2017

Rilevatore: Arch. Fulvio Bertoluzza

Tipologia funzionale

A

A =	edificio prevalentemente residenziale
B =	edificio produttivo
C =	edificio speciale
D =	stalla
E =	baita
F =	malga
G =	chiesa
H =	rustico
I =	fontana
L =	legnaia
M =	municipio
N =	magazzino
O =	albergo
P =	cabina elettrica
Q =	edificio commerciale
R =	castello
S =	tettoia
T =	garage
U =	accesso

Tipologia
architettonica storica

4

0 =	Nessuna definizione
4 =	Bassa definizione
6 =	Media definizione
8 =	Alta definizione

Degrado

A

A =	Nulla
B =	Medio
C =	Elevato

Permanenza
caratteri formali

2

Volumetrici originali:	1
Costruttivo:	1
Complementari:	0
Decorativi:	0

Materiali utilizzati:

Copertura: tegola coppo
Edificio : intonaco
Spazi di pertinenza: cortile interno

Colore: marrone scuro
Colore: bianco
Tipologia: giardino - pavimentato

Sopraelevazione ai sensi Art. 105 L.P. 15: POSSIBILE

Epoca di costruzione

8

4 =	posteriore al 1939
6 =	tra il 1860 e il 1939
8 =	anteriore al 1860

Spazi di pertinenza

B

A =	alta qualità
B =	media qualità
C =	bassa qualità

Grado di utilizzo

A

A =	utilizzato
B =	sottoutilizzato
C =	in stato di abbandono

Vincoli legislativi

N

N =	no
S =	D. Lgs n°42/04

Permanenza caratteri formali	2 +
Tipologia architettonica storica	4 +
Epoca di costruzione	8 =
Punteggio	14
Categoria Piano	R2



Comune di Altopiano della Vigolana
VIGOLO VATTARO

SCHEDATURA EDIFICI DEL CENTRO STORICO
SETTEMBRE 2020

Numero scheda : V293

P.ED. : 53

Comune Catastale:

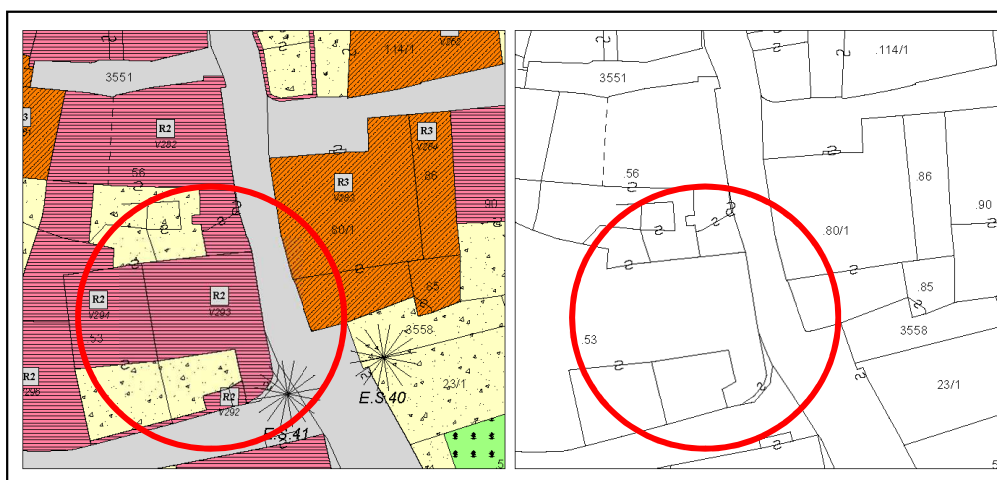
Vigolo Vattaro

Località:

Vigolo Vattaro

Categoria Piano:

R2



Estratto PRG – Scala 1:500

Estratto mappa – Scala 1:500



Comune di Altopiano della Vigolana
VIGOLO VATTARO

SCHEDATURA EDIFICI DEL CENTRO STORICO
SETTEMBRE 2020

Numero scheda : V293

P.ED. : 53

Data rilievo: 2017

Rilevatore: Arch. Fulvio Bertoluzza

Tipologia funzionale

A

A =	edificio prevalentemente residenziale
B =	edificio produttivo
C =	edificio speciale
D =	stalla
E =	baita
F =	malga
G =	chiesa
H =	rustico
I =	fontana
L =	legnaia
M =	municipio
N =	magazzino
O =	albergo
P =	cabina elettrica
Q =	edificio commerciale
R =	castello
S =	tettoia
T =	garage
U =	accesso

Tipologia
architettonica storica

6

0 =	Nessuna definizione
4 =	Bassa definizione
6 =	Media definizione
8 =	Alta definizione

Degrado

A

A =	Nulla
B =	Medio
C =	Elevato

Permanenza
caratteri formali

3

Volumetrici originali:	1
Costruttivo:	1
Complementari:	1
Decorativi:	0

Materiali utilizzati:

Copertura: tegola cemento
Edificio : intonaco
Spazi di pertinenza: cortile interno

Colore: antracite
Colore: sabbia
Tipologia: giardino - pavimentato

Sopraelevazione ai sensi Art. 105 L.P. 15: POSSIBILE

Epoca di costruzione

8

4 =	posteriore al 1939
6 =	tra il 1860 e il 1939
8 =	anteriore al 1860

Spazi di pertinenza

B

A =	alta qualità
B =	media qualità
C =	bassa qualità

Grado di utilizzo

A

A =	utilizzato
B =	sottoutilizzato
C =	in stato di abbandono

Vincoli legislativi

N

N = no
S = D. Lgs n°42/04

Permanenza caratteri formali	3 +
Tipologia architettonica storica	6 +
Epoca di costruzione	8 =
Punteggio	17
Categoria Piano	R2



Comune di Altopiano della Vigolana
VIGOLO VATTARO

Numero scheda : V294

SCHEDATURA EDIFICI DEL CENTRO STORICO
SETTEMBRE 2020

P.ED. : 53

Comune Catastale:

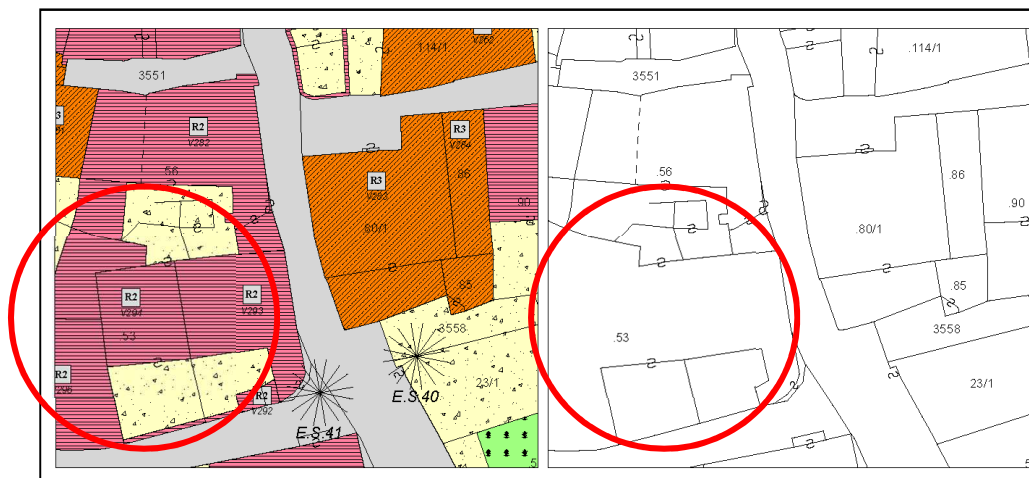

Vigolo Vattaro

Località:

Vigolo Vattaro

Categoria Piano:

R2



Estratto PRG – Scala 1:500

Estratto mappa – Scala 1:500



Comune di Altopiano della Vigolana
VIGOLO VATTARO

SCHEDATURA EDIFICI DEL CENTRO STORICO
SETTEMBRE 2020

Numero scheda : V294

P.ED. : 53

Data rilievo: 2017

Rilevatore: Arch. Fulvio Bertoluzza

Tipologia funzionale

A

A =	edificio prevalentemente residenziale
B =	edificio produttivo
C =	edificio speciale
D =	stalla
E =	baita
F =	malga
G =	chiesa
H =	rustico
I =	fontana
L =	legnaia
M =	municipio
N =	magazzino
O =	albergo
P =	cabina elettrica
Q =	edificio commerciale
R =	castello
S =	tettoia
T =	garage
U =	accesso

Tipologia
architettonica storica

4

0 =	Nessuna definizione
4 =	Bassa definizione
6 =	Media definizione
8 =	Alta definizione

Degrado

A

A =	Nulla
B =	Medio
C =	Elevato

Permanenza
caratteri formali

3

Volumetrici originali:	1
Costruttivo:	1
Complementari:	1
Decorativi:	0

Materiali utilizzati:

Copertura: tegola coppo
Edificio : intonaco
Spazi di pertinenza: cortile interno

Colore: marrone scuro
Colore: bianco
Tipologia: giardino - pavimentato

Sopraelevazione ai sensi Art. 105 L.P. 15: POSSIBILE

Epoca di costruzione

8

4 =	posteriore al 1939
6 =	tra il 1860 e il 1939
8 =	anteriore al 1860

Spazi di pertinenza

B

A =	alta qualità
B =	media qualità
C =	bassa qualità

Grado di utilizzo

A

A =	utilizzato
B =	sottoutilizzato
C =	in stato di abbandono

Vincoli legislativi

N

N =	no
S =	D. Lgs n°42/04

Permanenza caratteri formali	3 +
Tipologia architettonica storica	4 +
Epoca di costruzione	8 =
Punteggio	15
Categoria Piano	R2



Comune di Altopiano della Vigolana
VIGOLO VATTARO

Numero scheda : V295

SCHEDATURA EDIFICI DEL CENTRO STORICO
SETTEMBRE 2020

P.ED. : 53

Comune Catastale:

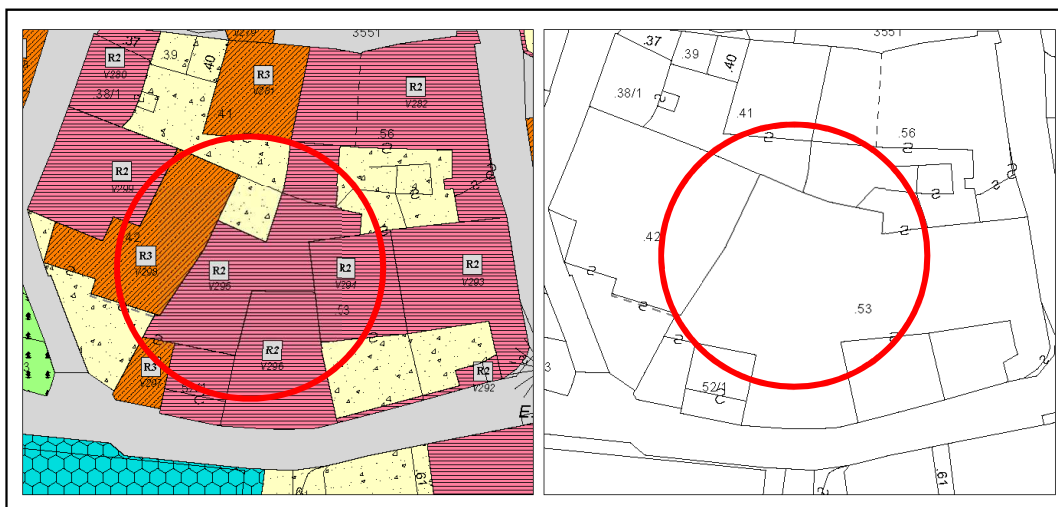
Vigolo Vattaro

Località:

Vigolo Vattaro

Categoria Piano:

R2



Estratto PRG – Scala 1:500

Estratto mappa – Scala 1:500



Comune di Altopiano della Vigolana
VIGOLO VATTARO

SCHEDATURA EDIFICI DEL CENTRO STORICO
SETTEMBRE 2020

Numero scheda : V295

P.ED. : 53

Data rilievo: 2017

Rilevatore: Arch. Fulvio Bertoluzza

Tipologia funzionale

A

A =	edificio prevalentemente residenziale
B =	edificio produttivo
C =	edificio speciale
D =	stalla
E =	baita
F =	malga
G =	chiesa
H =	rustico
I =	fontana
L =	legnaia
M =	municipio
N =	magazzino
O =	albergo
P =	cabina elettrica
Q =	edificio commerciale
R =	castello
S =	tettoia
T =	garage
U =	accesso

Tipologia
architettonica storica

6

0 =	Nessuna definizione
4 =	Bassa definizione
6 =	Media definizione
8 =	Alta definizione

Degrado

A

A =	Nulla
B =	Medio
C =	Elevato

Permanenza
caratteri formali

3

Volumetrici originali:	1
Costruttivo:	1
Complementari:	1
Decorativi:	0

Materiali utilizzati:

Copertura: tegola cemento
Edificio : intonaco
Spazi di pertinenza: cortile interno

Colore: grigio antracite
Colore: bianco
Tipologia: giardino

Sopraelevazione ai sensi Art. 105 L.P. 15: POSSIBILE

Epoca di costruzione

6

4 =	posteriore al 1939
6 =	tra il 1860 e il 1939
8 =	anteriore al 1860

Spazi di pertinenza

B

A =	alta qualità
B =	media qualità
C =	bassa qualità

Grado di utilizzo

A

A =	utilizzato
B =	sottoutilizzato
C =	in stato di abbandono

Vincoli legislativi

N

N =	no
S =	D. Lgs n°42/04

Permanenza caratteri formali	3 +
Tipologia architettonica storica	6 +
Epoca di costruzione	6 =
Punteggio	15
Categoria Piano	R2



Comune di Altopiano della Vigolana
VIGOLO VATTARO

Numero scheda : V296

SCHEDATURA EDIFICI DEL CENTRO STORICO
SETTEMBRE 2020

P.ED. : 53

Comune Catastale:

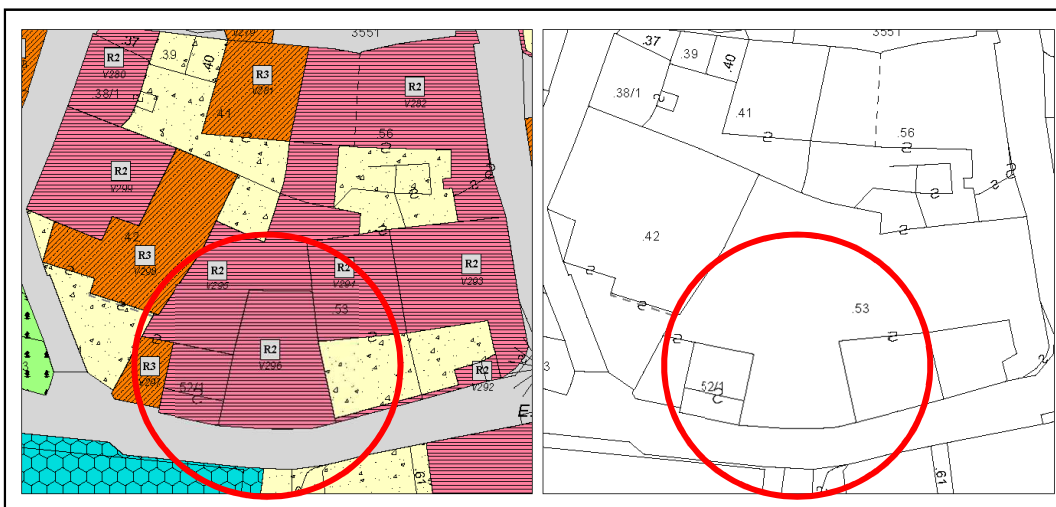

Vigolo Vattaro

Località:

Vigolo Vattaro

Categoria Piano:

R2



Estratto PRG – Scala 1:500

Estratto mappa – Scala 1:500

architettofulviobertoluzza

via s. Pietro, 10 – 38122 - Trento - studiobertoluzza@gmail.com



Comune di Altopiano della Vigolana
VIGOLO VATTARO

SCHEDATURA EDIFICI DEL CENTRO STORICO
SETTEMBRE 2020

Numero scheda : V296

P.ED. : 53

Data rilievo: 2017

Rilevatore: Arch. Fulvio Bertoluzza

Tipologia funzionale

A

A =	edificio prevalentemente residenziale
B =	edificio produttivo
C =	edificio speciale
D =	stalla
E =	baita
F =	malga
G =	chiesa
H =	rustico
I =	fontana
L =	legnaia
M =	municipio
N =	magazzino
O =	albergo
P =	cabina elettrica
Q =	edificio commerciale
R =	castello
S =	tettoia
T =	garage
U =	accesso

Tipologia
architettonica storica

6

0 =	Nessuna definizione
4 =	Bassa definizione
6 =	Media definizione
8 =	Alta definizione

Degrado

A

A =	Nulla
B =	Medio
C =	Elevato

Permanenza
caratteri formali

3

Volumetrici originali:	1
Costruttivo:	1
Complementari:	1
Decorativi:	0

Materiali utilizzati:

Copertura: tegola cemento
Edificio : intonaco
Spazi di pertinenza: cortile interno

Colore: grigio antracite
Colore: grigio
Tipologia: giardino - pavimentato

Sopraelevazione ai sensi Art. 105 L.P. 15: POSSIBILE

Epoca di costruzione

6

4 =	posteriore al 1939
6 =	tra il 1860 e il 1939
8 =	anteriore al 1860

Spazi di pertinenza

B

A =	alta qualità
B =	media qualità
C =	bassa qualità

Grado di utilizzo

A

A =	utilizzato
B =	sottoutilizzato
C =	in stato di abbandono

Vincoli legislativi

N

N =	no
S =	D. Lgs n°42/04

Permanenza caratteri formali	3 +
Tipologia architettonica storica	6 +
Epoca di costruzione	6 =
Punteggio	15
Categoria Piano	R2



Comune di Altopiano della Vigolana
VIGOLO VATTARO

SCHEDATURA EDIFICI DEL CENTRO STORICO
SETTEMBRE 2020

Numero scheda : V297

P.ED. : 52/1

Comune Catastale:

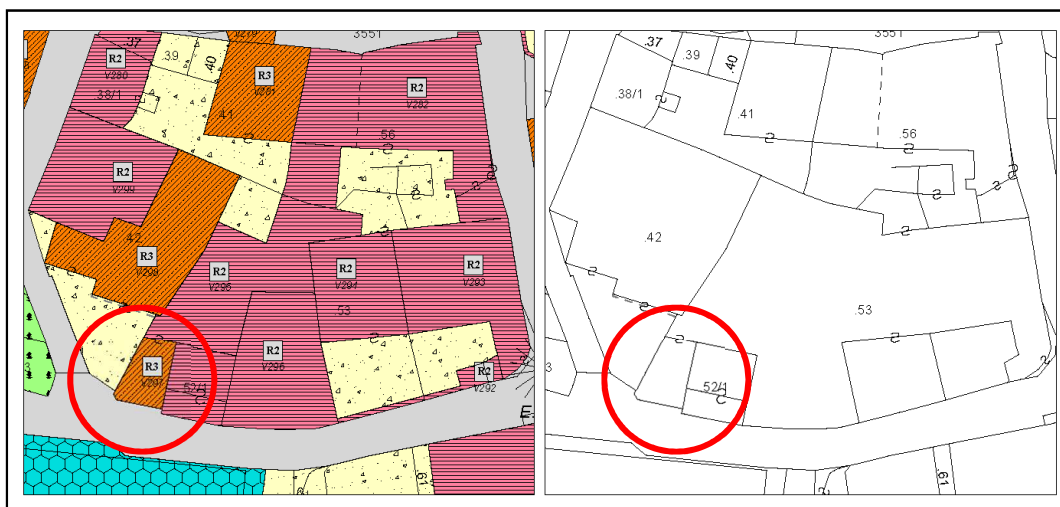
Vigolo Vattaro

Località:

Vigolo Vattaro

Categoria Piano:

R3



Estratto PRG – Scala 1:500

Estratto mappa – Scala 1:500



Comune di Altopiano della Vigolana
VIGOLO VATTARO

SCHEDATURA EDIFICI DEL CENTRO STORICO
SETTEMBRE 2020

Numero scheda : V297

P.ED. : 52/1

Data rilievo: 2017

Rilevatore: Arch. Fulvio Bertoluzza

Tipologia funzionale

S

A =	edificio prevalentemente residenziale
B =	edificio produttivo
C =	edificio speciale
D =	stalla
E =	baita
F =	malga
G =	chiesa
H =	rustico
I =	fontana
L =	legnaia
M =	municipio
N =	magazzino
O =	albergo
P =	cabina elettrica
Q =	edificio commerciale
R =	castello
S =	tettoia
T =	garage
U =	accesso

Tipologia
architettonica storica

4

0 =	Nessuna definizione
4 =	Bassa definizione
6 =	Media definizione
8 =	Alta definizione

Degrado

A

A =	Nulla
B =	Medio
C =	Elevato

Permanenza
caratteri formali

2

Volumetrici originali:	1
Costruttivo:	1
Complementari:	0
Decorativi:	0

Materiali utilizzati:

Copertura: tegola cemento
Edificio : intonaco
Spazi di pertinenza: cortile interno

Colore: grigio antracite
Colore: grigio
Tipologia: pavimentato

Sopraelevazione ai sensi Art. 105 L.P. 15: POSSIBILE

Epoca di costruzione

6

4 =	posteriore al 1939
6 =	tra il 1860 e il 1939
8 =	anteriore al 1860

Spazi di pertinenza

B

A =	alta qualità
B =	media qualità
C =	bassa qualità

Grado di utilizzo

A

A =	utilizzato
B =	sottoutilizzato
C =	in stato di abbandono

Vincoli legislativi

N

N = no
S = D. Lgs n°42/04

Permanenza caratteri formali	2 +
Tipologia architettonica storica	4 +
Epoca di costruzione	6 =
Punteggio	12
Categoria Piano	R3



Comune di Altopiano della Vigolana
VIGOLO VATTARO

Numero scheda : V298

SCHEDATURA EDIFICI DEL CENTRO STORICO
SETTEMBRE 2020

P.ED. : 42

Comune Catastale:

Vigolo Vattaro

Località:

Vigolo Vattaro

Categoria Piano:

R3



Estratto PRG – Scala 1:500

Estratto mappa – Scala 1:500

architettofulviobertoluzza

via s. Pietro, 10 – 38122 - Trento - studiobertoluzza@gmail.com



Comune di Altopiano della Vigolana
VIGOLO VATTARO

SCHEDATURA EDIFICI DEL CENTRO STORICO
SETTEMBRE 2020

Numero scheda : V298

P.ED. : 42

Data rilievo: 2017

Rilevatore: Arch. Fulvio Bertoluzza

Tipologia funzionale

A

A =	edificio prevalentemente residenziale
B =	edificio produttivo
C =	edificio speciale
D =	stalla
E =	baita
F =	malga
G =	chiesa
H =	rustico
I =	fontana
L =	legnaia
M =	municipio
N =	magazzino
O =	albergo
P =	cabina elettrica
Q =	edificio commerciale
R =	castello
S =	tettoia
T =	garage
U =	accesso

Tipologia
architettonica storica

4

0 =	Nessuna definizione
4 =	Bassa definizione
6 =	Media definizione
8 =	Alta definizione

Degrado

A

A =	Nulla
B =	Medio
C =	Elevato

Permanenza
caratteri formali

2

Volumetrici originali:	1
Costruttivo:	1
Complementari:	0
Decorativi:	0

Materiali utilizzati:

Copertura: tegola laterizio
Edificio : intonaco
Spazi di pertinenza: cortile interno

Colore: mattone
Colore: ocra
Tipologia: giardino

Sopraelevazione ai sensi Art. 105 L.P. 15: POSSIBILE

Epoca di costruzione

4

4 =	posteriore al 1939
6 =	tra il 1860 e il 1939
8 =	anteriore al 1860

Spazi di pertinenza

B

A =	alta qualità
B =	media qualità
C =	bassa qualità

Grado di utilizzo

A

A =	utilizzato
B =	sottoutilizzato
C =	in stato di abbandono

Vincoli legislativi

N

N =	no
S =	D. Lgs n°42/04

Permanenza caratteri formali	2 +
Tipologia architettonica storica	4 +
Epoca di costruzione	4 =
Punteggio	10
Categoria Piano	R3



Comune di Altopiano della Vigolana
VIGOLO VATTARO

SCHEDATURA EDIFICI DEL CENTRO STORICO
SETTEMBRE 2020

Numero scheda : V299

P.ED. : 42

Comune Catastale:

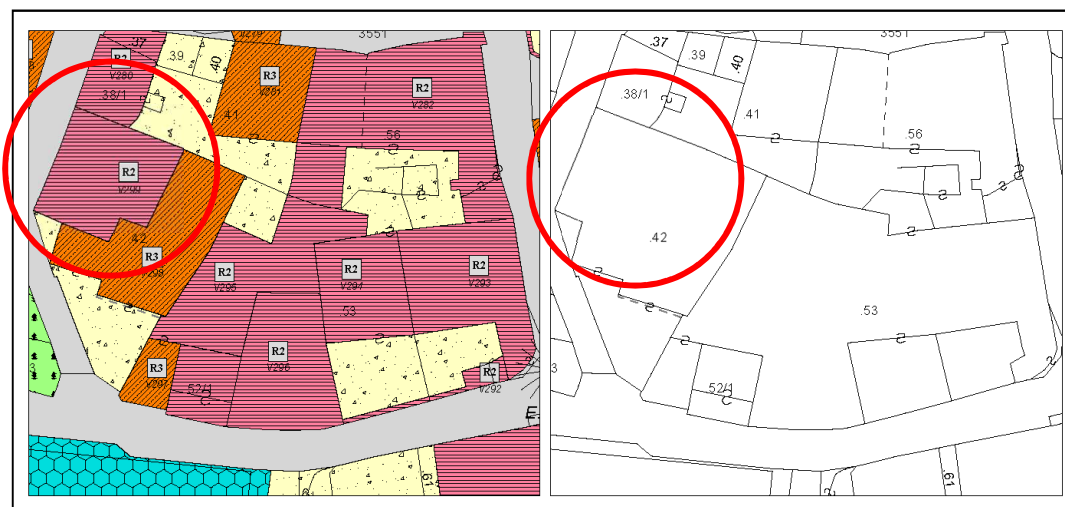
Vigolo Vattaro

Località:

Vigolo Vattaro

Categoria Piano:

R2



Estratto PRG – Scala 1:500

Estratto mappa – Scala 1:500

architettofulviobertoluzza

via s. Pietro, 10 – 38122 - Trento - studiobertoluzza@gmail.com



Comune di Altopiano della Vigolana
VIGOLO VATTARO

SCHEDATURA EDIFICI DEL CENTRO STORICO
SETTEMBRE 2020

Numero scheda : V299

P.ED. : 42

Data rilievo: 2017

Rilevatore: Arch. Fulvio Bertoluzza

Tipologia funzionale

A

A =	edificio prevalentemente residenziale
B =	edificio produttivo
C =	edificio speciale
D =	stalla
E =	baita
F =	malga
G =	chiesa
H =	rustico
I =	fontana
L =	legnaia
M =	municipio
N =	magazzino
O =	albergo
P =	cabina elettrica
Q =	edificio commerciale
R =	castello
S =	tettoia
T =	garage
U =	accesso

Tipologia
architettonica storica

6

0 =	Nessuna definizione
4 =	Bassa definizione
6 =	Media definizione
8 =	Alta definizione

Degrado

A

A =	Nulla
B =	Medio
C =	Elevato

Permanenza
caratteri formali

3

Volumetrici originali:	1
Costruttivo:	1
Complementari:	1
Decorativi:	0

Materiali utilizzati:

Copertura: tegola coppo
Edificio : intonaco
Spazi di pertinenza: cortile interno

Colore: marrone scuro
Colore: bianco
Tipologia: giardino - pavimentato

Sopraelevazione ai sensi Art. 105 L.P. 15: POSSIBILE

Epoca di costruzione

6

4 =	posteriore al 1939
6 =	tra il 1860 e il 1939
8 =	anteriore al 1860

Spazi di pertinenza

B

A =	alta qualità
B =	media qualità
C =	bassa qualità

Grado di utilizzo

A

A =	utilizzato
B =	sottoutilizzato
C =	in stato di abbandono

Vincoli legislativi

N

N = no
S = D. Lgs n°42/04

Permanenza caratteri formali	3 +
Tipologia architettonica storica	6 +
Epoca di costruzione	6 =
Punteggio	15
Categoria Piano	R2



Comune di Altopiano della Vigolana
VIGOLO VATTARO

SCHEDATURA EDIFICI DEL CENTRO STORICO
SETTEMBRE 2020

Numero scheda : V300

P.ED. : 19/2

Comune Catastale:

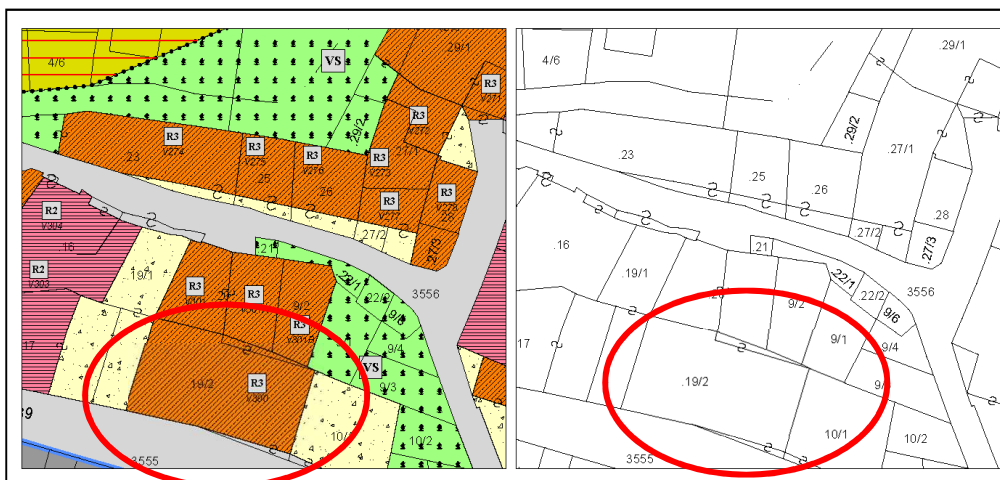
Vigolo Vattaro

Località:

Vigolo Vattaro

Categoria Piano:

R3



Estratto PRG – Scala 1:500

Estratto mappa – Scala 1:500

architettofulviobertoluzza

via s. Pietro, 10 – 38122 – Trento – studiobertoluzza@gmail.com



Comune di Altopiano della Vigolana
VIGOLO VATTARO

SCHEDATURA EDIFICI DEL CENTRO STORICO
SETTEMBRE 2020

Numero scheda : V300

P.ED. : 19/2

Data rilievo: 2017

Rilevatore: Arch. Fulvio Bertoluzza

Tipologia funzionale

A

A =	edificio prevalentemente residenziale
B =	edificio produttivo
C =	edificio speciale
D =	stalla
E =	baia
F =	malga
G =	chiesa
H =	rustico
I =	fontana
L =	legnaia
M =	municipio
N =	magazzino
O =	albergo
P =	cabina elettrica
Q =	edificio commerciale
R =	castello
S =	tettoia
T =	garage
U =	accesso

Tipologia
architettonica storica

4

0 =	Nessuna definizione
4 =	Bassa definizione
6 =	Media definizione
8 =	Alta definizione

Degrado

A

A =	Nulla
B =	Medio
C =	Elevato

Permanenza
caratteri formali

2

Volumetrici originali:	1
Costruttivo:	1
Complementari:	0
Decorativi:	0

Materiali utilizzati:

Copertura: tegola coppo
Edificio : intonaco
Spazi di pertinenza: cortile interno

Colore: marrone scuro
Colore: ocra
Tipologia: giardino - pavimentato

Sopraelevazione ai sensi Art. 105 L.P. 15: POSSIBILE

Epoca di costruzione

6

4 =	posteriore al 1939
6 =	tra il 1860 e il 1939
8 =	anteriore al 1860

Spazi di pertinenza

B

A =	alta qualità
B =	media qualità
C =	bassa qualità

Grado di utilizzo

A

A =	utilizzato
B =	sottoutilizzato
C =	in stato di abbandono

Vincoli legislativi

N

N =	no
S =	D. Lgs n°42/04

Permanenza caratteri formali	2 +
Tipologia architettonica storica	4 +
Epoca di costruzione	6 =
Punteggio	12
Categoria Piano	R3