

PROVINCIA AUTONOMA DI TRENTO

COMUNE DI ALTOPIANO
DELLA VIGOLANA

REVISIONE DEL
PIANO DEI CENTRI STORICI

(BOSENTINO – CENTA S. NICOLO'-VATTARO- VIGOLO VATTARO)



SCHEDE DI CATALOGAZIONE

BOSENTINO

da B001 a B100

Gennaio 2022 - Adozione Preliminare
Settembre 2022 - Adozione Definitiva

Febbraio 2023 - Approvazione

ORDINE DEGLI ARCHITETTI
DELLA PROV. DI TRENTO

dott.arch. FULVIO BERTOLUZZA
ISCRIZIONE ALBO N° 181



**Comune di Altopiano della Vigolana
BOSENTINO**

Numero scheda : B001

**SCHEDATURA EDIFICI DEL CENTRO STORICO
GIUGNO 2017**

P.ED. : 121

Comune Catastale:

Bosentino

Località:

Bosentino

Categoria Piano:

R1



Estratto PRG – Scala 1:500

Estratto mappa – Scala 1:500

architettofulviobertoluzza

via s. Marco, 21 – 38122 - Trento - studiobertoluzza@gmail.com



Comune di Altopiano della Vigolana
BOSENTINO

SCHEDATURA EDIFICI DEL CENTRO STORICO
GIUGNO 2017

Numero scheda : B001

P.ED. : 121

Data rilievo: 2017

Rilevatore: Arch. Fulvio Bertoluzza

Tipologia funzionale

G

A =	edificio prevalentemente residenziale
B =	edificio produttivo
C =	edificio speciale
D =	stalla
E =	baita
F =	malga
G =	chiesa
H =	rustico
I =	fontana
L =	legnaia
M =	municipio
N =	magazzino
O =	albergo
P =	cabina elettrica
Q =	edificio commerciale
R =	castello
S =	tettoia
T =	garage
U =	accesso

Tipologia architettonica storica

8

0 =	Nessuna definizione
4 =	Bassa definizione
6 =	Media definizione
8 =	Alta definizione

Degrado

A

A =	Nulla
B =	Medio
C =	Elevato

Permanenza caratteri formali

8

Volumetrici originali:	2
Costruttivo:	2
Complementari:	2
Decorativi:	2

Materiali utilizzati:

Edificio : intonaco

Colore: bianco

Sopraelevazione ai sensi Art. 105 L.P. 15: NON POSSIBILE

Epoca di costruzione

8

4 =	posteriore al 1939
6 =	tra il 1860 e il 1939
8 =	anteriore al 1860

Spazi di pertinenza

A

A =	alta qualità
B =	media qualità
C =	bassa qualità

Grado di utilizzo

A

A =	utilizzato
B =	sottoutilizzato
C =	in stato di abbandono

Vincoli legislativi

S

N =	no
S =	D. Lgs n°42/04

<i>Permanenza caratteri formali</i>	8 +
<i>Tipologia architettonica storica</i>	8 +
<i>Epoca di costruzione</i>	8 =
Punteggio	24
Categoria Piano	R1



**Comune di Altopiano della Vigolana
BOSENTINO**

**SCHEDATURA EDIFICI DEL CENTRO STORICO
GIUGNO 2017**

Numero scheda : B002

P.ED. : 20/1

Comune Catastale:

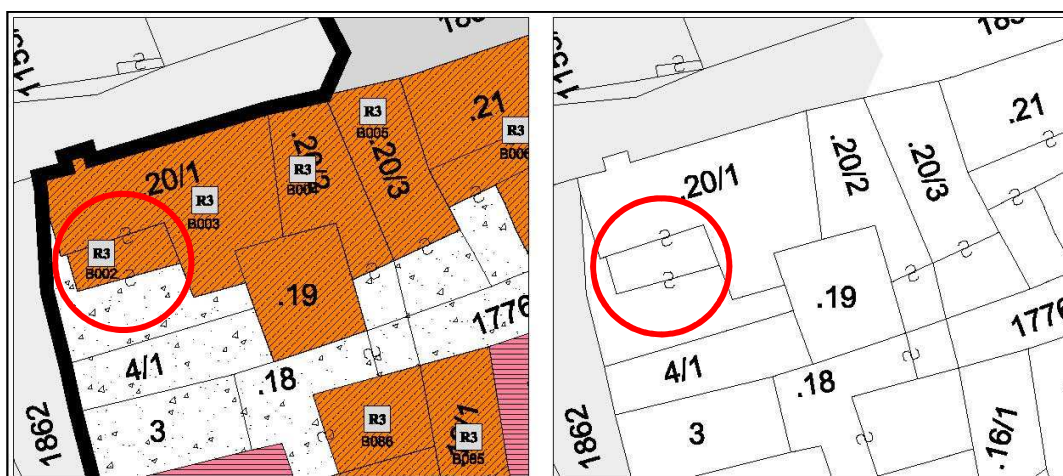
Bosentino

Località:

Bosentino

Categoria Piano:

R3



Estratto PRG – Scala 1:500

Estratto mappa – Scala 1:500

architettofulviobertoluzza

via s. Marco, 21 – 38122 – Trento – studiobertoluzza@gmail.com



Comune di Altopiano della Vigolana
BOSENTINO

SCHEDATURA EDIFICI DEL CENTRO STORICO
GIUGNO 2017

Numero scheda : B002

P.ED. : 20/1

Data rilievo: 2017

Rilevatore: Arch. Fulvio Bertoluzza

Tipologia funzionale

A

A =	edificio prevalentemente residenziale
B =	edificio produttivo
C =	edificio speciale
D =	stalla
E =	baita
F =	malga
G =	chiesa
H =	rustico
I =	fontana
L =	legnaia
M =	municipio
N =	magazzino
O =	albergo
P =	cabina elettrica
Q =	edificio commerciale
R =	castello
S =	tettoia
T =	garage
U =	accesso

Tipologia architettonica storica

4

0 =	Nessuna definizione
4 =	Bassa definizione
6 =	Media definizione
8 =	Alta definizione

Degrado

A

A =	Nulla
B =	Medio
C =	Elevato

Permanenza caratteri formali

1

Volumetrici originali:	1
Costruttivo:	0
Complementari:	0
Decorativi:	0

Materiali utilizzati:

Copertura: solaio

Edificio :

Colore: grigio

Sopraelevazione ai sensi Art. 105 L.P. 15: POSSIBILE

Epoca di costruzione

4

4 =	posteriore al 1939
6 =	tra il 1860 e il 1939
8 =	anteriore al 1860

Spazi di pertinenza

B

A =	alta qualità
B =	media qualità
C =	bassa qualità

Grado di utilizzo

A

A =	utilizzato
B =	sottoutilizzato
C =	in stato di abbandono

Vincoli legislativi

N

N =	no
S =	D. Lgs n°42/04

<i>Permanenza caratteri formali</i>	1 +
<i>Tipologia architettonica storica</i>	4 +
<i>Epoca di costruzione</i>	4 =
Punteggio	9
Categoria Piano	R3



**Comune di Altopiano della Vigolana
BOSENTINO**

**SCHEDATURA EDIFICI DEL CENTRO STORICO
GIUGNO 2017**

Numero scheda : B003

P.ED. : 20/1

Comune Catastale:

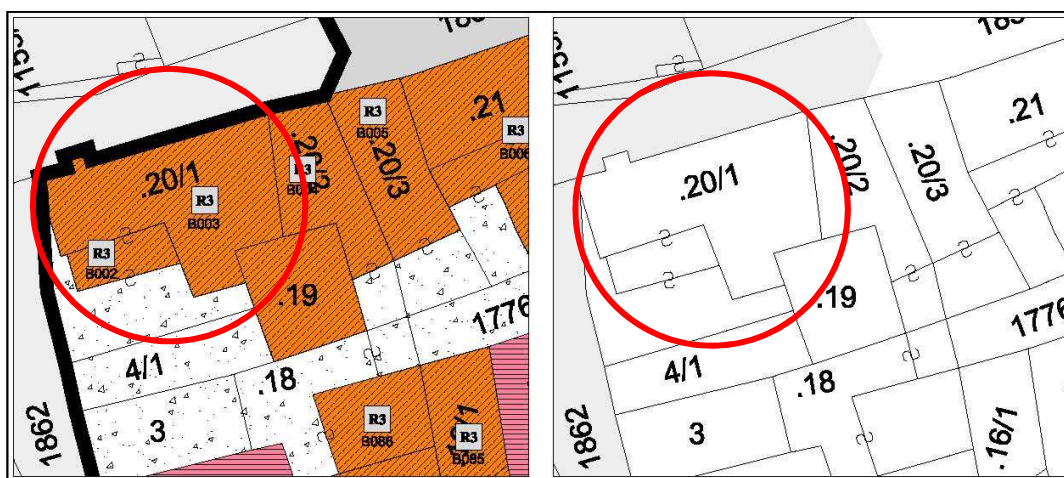
Bosentino

Località:

Bosentino

Categoria Piano:

R3



Estratto PRG – Scala 1:500

Estratto mappa – Scala 1:500

architettofulviobertoluzza

via s. Marco, 21 - 38122 - Trento - studiobertoluzza@gmail.com



Comune di Altopiano della Vigolana
BOSENTINO

SCHEDATURA EDIFICI DEL CENTRO STORICO
GIUGNO 2017

Numero scheda : B003

P.ED. : 20/1

Data rilievo: 2017

Rilevatore: Arch. Fulvio Bertoluzza

Tipologia funzionale

A

A =	edificio prevalentemente residenziale
B =	edificio produttivo
C =	edificio speciale
D =	stalla
E =	baita
F =	malga
G =	chiesa
H =	rustico
I =	fontana
L =	legnaia
M =	municipio
N =	magazzino
O =	albergo
P =	cabina elettrica
Q =	edificio commerciale
R =	castello
S =	tettoia
T =	garage
U =	accesso

Tipologia
architettonica storica

4

0 =	Nessuna definizione
4 =	Bassa definizione
6 =	Media definizione
8 =	Alta definizione

Degrado

A

A =	Nulla
B =	Medio
C =	Elevato

Permanenza
caratteri formali

1

Volumetrici originali:	1
Costruttivo:	1
Complementari:	0
Decorativi:	1

Materiali utilizzati:

Copertura: tegola coppo cemento

Colore: mattone

Edificio : intonaco

Colore: grigio

Spazi di pertinenza: cortile interno

Tipologia: pavimentato in porfido

Sopraelevazione ai sensi Art. 105 L.P. 15: POSSIBILE

CONSERVARE AFFRESCO IN FACCIATA

Epoca di costruzione

6

4 =	posteriore al 1939
6 =	tra il 1860 e il 1939
8 =	anteriore al 1860

Spazi di pertinenza

B

A =	alta qualità
B =	media qualità
C =	bassa qualità

Grado di utilizzo

A

A =	utilizzato
B =	sottoutilizzato
C =	in stato di abbandono

Vincoli legislativi

N

N =	no
S =	D. Lgs n°42/04

<i>Permanenza caratteri formali</i>	3 +
<i>Tipologia architettonica storica</i>	4 +
<i>Epoca di costruzione</i>	6 =
Punteggio	13
Categoria Piano	R3



**Comune di Altopiano della Vigolana
BOSENTINO**

**SCHEDATURA EDIFICI DEL CENTRO STORICO
GIUGNO 2017**

Numero scheda : B004

P.ED. : 20/2

Comune Catastale:

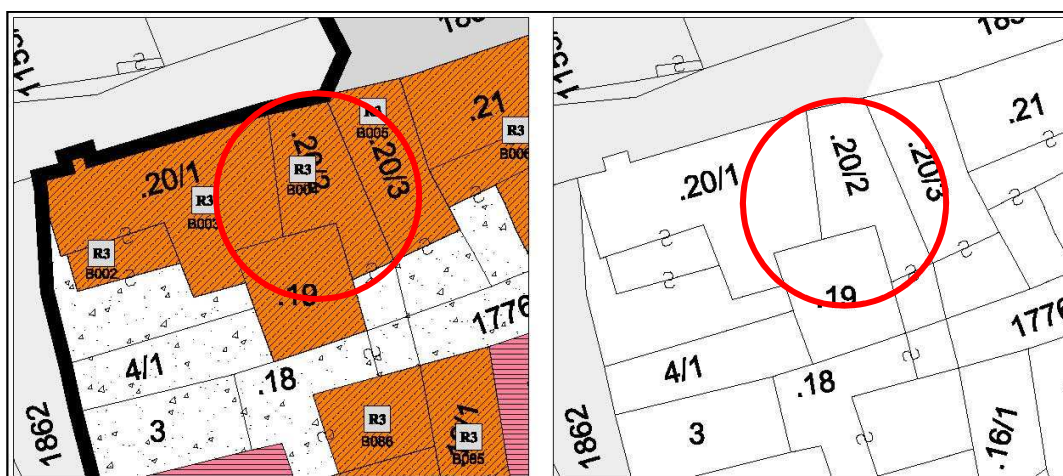
Bosentino

Località:

Bosentino

Categoria Piano:

R3



Estratto PRG – Scala 1:500

Estratto mappa – Scala 1:500

architettofulviobertoluzza

via s. Marco, 21 – 38122 - Trento - studiobertoluzza@gmail.com



Comune di Altopiano della Vigolana
BOSENTINO

SCHEDATURA EDIFICI DEL CENTRO STORICO
GIUGNO 2017

Numero scheda : B004

P.ED. : 20/2

Data rilievo: 2017

Rilevatore: Arch. Fulvio Bertoluzza

Tipologia funzionale

A

A =	edificio prevalentemente residenziale
B =	edificio produttivo
C =	edificio speciale
D =	stalla
E =	baita
F =	malga
G =	chiesa
H =	rustico
I =	fontana
L =	legnaia
M =	municipio
N =	magazzino
O =	albergo
P =	cabina elettrica
Q =	edificio commerciale
R =	castello
S =	tettoia
T =	garage
U =	accesso

Tipologia architettonica storica

4

0 =	Nessuna definizione
4 =	Bassa definizione
6 =	Media definizione
8 =	Alta definizione

Degrado

A

A =	Nulla
B =	Medio
C =	Elevato

Permanenza caratteri formali

1

Volumetrici originali:	1
Costruttivo:	0
Complementari:	0
Decorativi:	0

Materiali utilizzati:

Copertura: tegola coppo

Colore: mattone

Edificio : intonaco

Colore: bianco

Spazi di pertinenza: accesso strada

Tipologia; pavimentato

Sopraelevazione ai sensi Art. 105 L.P. 15: POSSIBILE

Epoca di costruzione

6

4 =	posteriore al 1939
6 =	tra il 1860 e il 1939
8 =	anteriore al 1860

Spazi di pertinenza

B

A =	alta qualità
B =	media qualità
C =	bassa qualità

Grado di utilizzo

A

A =	utilizzato
B =	sottoutilizzato
C =	in stato di abbandono

Vincoli legislativi

N

N =	no
S =	D. Lgs n°42/04

Permanenza caratteri formali	1 +
Tipologia architettonica storica	4 +
Epoca di costruzione	6 =
Punteggio	11
Categoria Piano	R3



**Comune di Altopiano della Vigolana
BOSENTINO**

**SCHEDATURA EDIFICI DEL CENTRO STORICO
GIUGNO 2017**

Numero scheda : B005

P.ED. : 20/3

Comune Catastale:

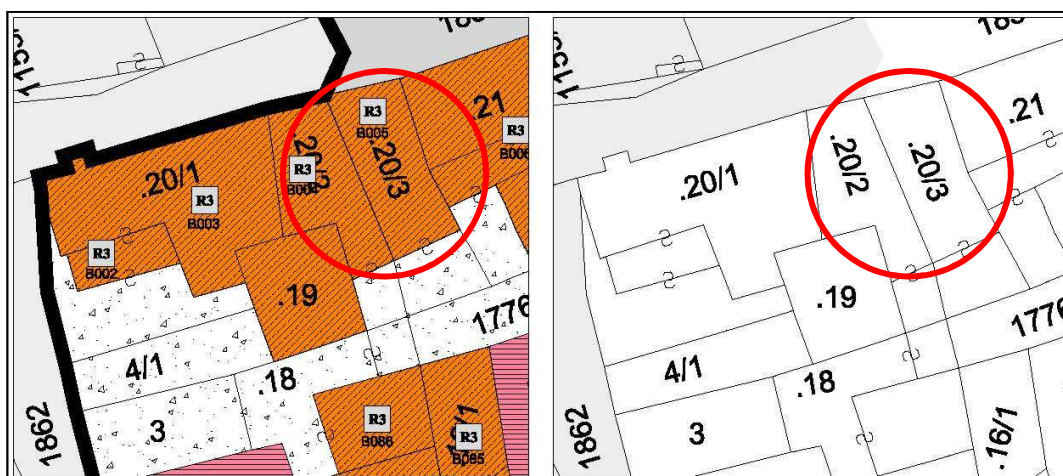
Bosentino

Località:

Bosentino

Categoria Piano:

R3



Estratto PRG – Scala 1:500

Estratto mappa – Scala 1:500

architettofulviobertoluzza

via s. Marco, 21 - 38122 - Trento - studiobertoluzza@gmail.com



Comune di Altopiano della Vigolana
BOSENTINO

SCHEDATURA EDIFICI DEL CENTRO STORICO
GIUGNO 2017

Numero scheda : B005

P.ED. : 20/3

Data rilievo: 2017

Rilevatore: Arch. Fulvio Bertoluzza

Tipologia funzionale

A

A =	edificio prevalentemente residenziale
B =	edificio produttivo
C =	edificio speciale
D =	stalla
E =	baita
F =	malga
G =	chiesa
H =	rustico
I =	fontana
L =	legnaia
M =	municipio
N =	magazzino
O =	albergo
P =	cabina elettrica
Q =	edificio commerciale
R =	castello
S =	tettoia
T =	garage
U =	accesso

Tipologia
architettonica storica

4

0 =	Nessuna definizione
4 =	Bassa definizione
6 =	Media definizione
8 =	Alta definizione

Degrado

B

A =	Nulla
B =	Medio
C =	Elevato

Permanenza
caratteri formali

1

Volumetrici originali:	1
Costruttivo:	0
Complementari:	0
Decorativi:	0

Materiali utilizzati:

Copertura: tegola coppo

Colore: mattone

Edificio : intonaco

Colore: ocre curo

Spazi di pertinenza: accesso strada

Tipologia: pavimentato

Sopraelevazione ai sensi Art. 105 L.P. 15: POSSIBILE

Epoca di costruzione

6

4 =	posteriore al 1939
6 =	tra il 1860 e il 1939
8 =	anteriore al 1860

Spazi di pertinenza

B

A =	alta qualità
B =	media qualità
C =	bassa qualità

Grado di utilizzo

A

A =	utilizzato
B =	sottoutilizzato
C =	in stato di abbandono

Vincoli legislativi

N

N =	no
S =	D. Lgs n°42/04

Permanenza caratteri formali	1 +
Tipologia architettonica storica	4 +
Epoca di costruzione	6 =
Punteggio	11
Categoria Piano	R3



**Comune di Altopiano della Vigolana
BOSENTINO**

Numero scheda : B006

**SCHEDATURA EDIFICI DEL CENTRO STORICO
GIUGNO 2017**

P.ED. : 21

Comune Catastale:

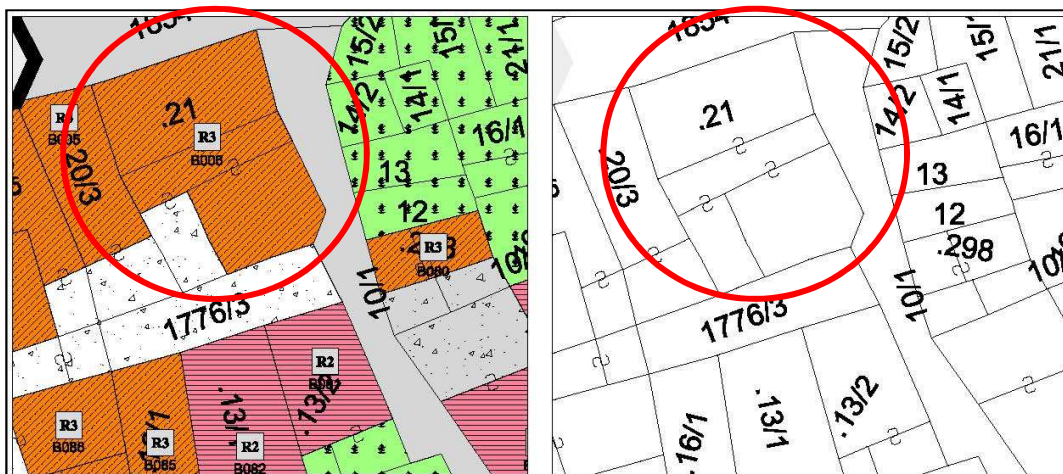
Bosentino

Località:

Bosentino

Categoria Piano:

R3



Estratto PRG – Scala 1:500

Estratto mappa – Scala 1:500

architettofulviobertoluzza

via s. Marco, 21 – 38122 - Trento - studiobertoluzza@gmail.com



Comune di Altopiano della Vigolana
BOSENTINO

SCHEDATURA EDIFICI DEL CENTRO STORICO
GIUGNO 2017

Numero scheda : B006

P.ED. : 21

Data rilievo: 2017

Rilevatore: Arch. Fulvio Bertoluzza

Tipologia funzionale

A

A =	edificio prevalentemente residenziale
B =	edificio produttivo
C =	edificio speciale
D =	stalla
E =	baita
F =	malga
G =	chiesa
H =	rustico
I =	fontana
L =	legnaia
M =	municipio
N =	magazzino
O =	albergo
P =	cabina elettrica
Q =	edificio commerciale
R =	castello
S =	tettoia
T =	garage
U =	accesso

Tipologia architettonica storica

6

0 =	Nessuna definizione
4 =	Bassa definizione
6 =	Media definizione
8 =	Alta definizione

Degrado

A

A =	Nulla
B =	Medio
C =	Elevato

Permanenza caratteri formali

1

Volumetrici originali:	1
Costruttivo:	1
Complementari:	0
Decorativi:	0

Materiali utilizzati:

Copertura: tegola coppo	Colore: mattone
Edificio : intonaco	Colore: grigio
Spazi di pertinenza: cortile interno	Tipologia: non pavimentato

Sopraelevazione ai sensi Art. 105 L.P. 15: POSSIBILE

MANTENERE MARCAPIANI

Epoca di costruzione

6

4 =	posteriore al 1939
6 =	tra il 1860 e il 1939
8 =	anteriore al 1860

Spazi di pertinenza

B

A =	alta qualità
B =	media qualità
C =	bassa qualità

Grado di utilizzo

A

A =	utilizzato
B =	sottoutilizzato
C =	in stato di abbandono

Vincoli legislativi

N

N =	no
S =	D. Lgs n°42/04

Permanenza caratteri formali	1 +
Tipologia architettonica storica	4 +
Epoca di costruzione	6 =
Punteggio	11
Categoria Piano	R3



**Comune di Altopiano della Vigolana
BOSENTINO**

**SCHEDATURA EDIFICI DEL CENTRO STORICO
GIUGNO 2017**

Numero scheda : B007

P.ED. : 22/2

Comune Catastale:

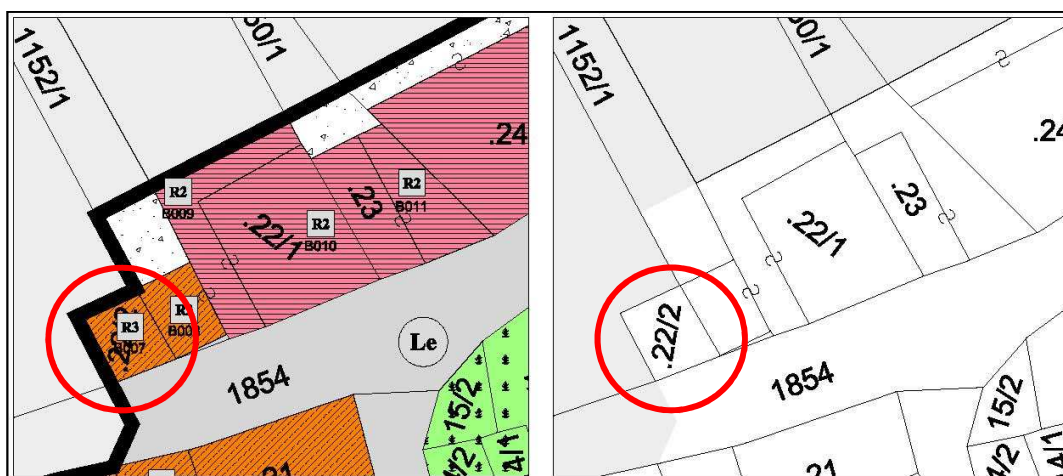
Bosentino

Località:

Bosentino

Categoria Piano:

R3



Estratto PRG – Scala 1:500

Estratto mappa – Scala 1:500



Comune di Altopiano della Vigolana
BOSENTINO

SCHEDATURA EDIFICI DEL CENTRO STORICO
GIUGNO 2017

Numero scheda : B007

P.ED. : 22/2

Data rilievo: 2017

Rilevatore: Arch. Fulvio Bertoluzza

Tipologia funzionale

A

A =	edificio prevalentemente residenziale
B =	edificio produttivo
C =	edificio speciale
D =	stalla
E =	baita
F =	malga
G =	chiesa
H =	rustico
I =	fontana
L =	legnaia
M =	municipio
N =	magazzino
O =	albergo
P =	cabina elettrica
Q =	edificio commerciale
R =	castello
S =	tettoia
T =	garage
U =	accesso

Tipologia architettonica storica

4

0 =	Nessuna definizione
4 =	Bassa definizione
6 =	Media definizione
8 =	Alta definizione

Degrado

A

A =	Nulla
B =	Medio
C =	Elevato

Permanenza caratteri formali

1

Volumetrici originali:	1
Costruttivo:	0
Complementari:	0
Decorativi:	0

Materiali utilizzati:

Copertura: tegola cemento
Edificio : muro sasso in vista
Spazi di pertinenza: accesso strada

Colore: antracite
Colore: grigio
Tipologia: pavimentato

Sopraelevazione ai sensi Art. 105 L.P. 15: POSSIBILE

Epoca di costruzione

6

4 =	posteriore al 1939
6 =	tra il 1860 e il 1939
8 =	anteriore al 1860

Spazi di pertinenza

C

A =	alta qualità
B =	media qualità
C =	bassa qualità

Grado di utilizzo

B

A =	utilizzato
B =	sottoutilizzato
C =	in stato di abbandono

Vincoli legislativi

N

N = no
S = D. Lgs n°42/04

Permanenza caratteri formali	1 +
Tipologia architettonica storica	4 +
Epoca di costruzione	6 =
Punteggio	11
Categoria Piano	R3



**Comune di Altopiano della Vigolana
BOSENTINO**

**SCHEDATURA EDIFICI DEL CENTRO STORICO
GIUGNO 2017**

Numero scheda : B008

P.ED. : 22/1

Comune Catastale:

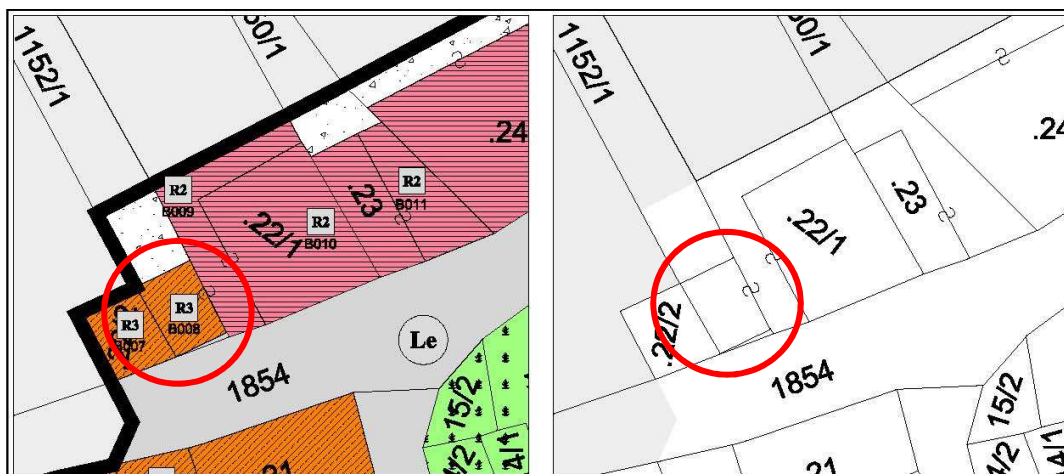
Bosentino

Località:

Bosentino

Categoria Piano:

R3



Estratto PRG – Scala 1:500

Estratto mappa – Scala 1:500

architettofulviobertoluzza

via s. Marco, 21 – 38122 - Trento - studiobertoluzza@gmail.com



Comune di Altopiano della Vigolana
BOSENTINO

SCHEDATURA EDIFICI DEL CENTRO STORICO
GIUGNO 2017

Numero scheda : B008

P.ED. : 22/1

Data rilievo: 2017

Rilevatore: Arch. Fulvio Bertoluzza

Tipologia funzionale

T

A =	edificio prevalentemente residenziale
B =	edificio produttivo
C =	edificio speciale
D =	stalla
E =	baita
F =	malga
G =	chiesa
H =	rustico
I =	fontana
L =	legnaia
M =	municipio
N =	magazzino
O =	albergo
P =	cabina elettrica
Q =	edificio commerciale
R =	castello
S =	tettoia
T =	garage
U =	accesso

Tipologia architettonica storica

4

0 =	Nessuna definizione
4 =	Bassa definizione
6 =	Media definizione
8 =	Alta definizione

Degrado

A

A =	Nulla
B =	Medio
C =	Elevato

Permanenza caratteri formali

0

Volumetrici originali:	0
Costruttivo:	0
Complementari:	0
Decorativi:	0

Materiali utilizzati:

Copertura: solaio piano

Colore:

Edificio :

Colore:

Spazi di pertinenza:

Tipologia:

Sopraelevazione ai sensi Art. 105 L.P. 15: POSSIBILE

Epoca di costruzione

4

4 =	posteriore al 1939
6 =	tra il 1860 e il 1939
8 =	anteriore al 1860

Spazi di pertinenza

B

A =	alta qualità
B =	media qualità
C =	bassa qualità

Grado di utilizzo

A

A =	utilizzato
B =	sottoutilizzato
C =	in stato di abbandono

Vincoli legislativi

N

N =	no
S =	D. Lgs n°42/04

<i>Permanenza caratteri formali</i>	0 +
<i>Tipologia architettonica storica</i>	4 +
<i>Epoca di costruzione</i>	4 =
Punteggio	8
Categoria Piano	R3



**Comune di Altopiano della Vigolana
BOSENTINO**

**SCHEDATURA EDIFICI DEL CENTRO STORICO
GIUGNO 2017**

Numero scheda : B010

P.ED. : 22/1

Comune Catastale:

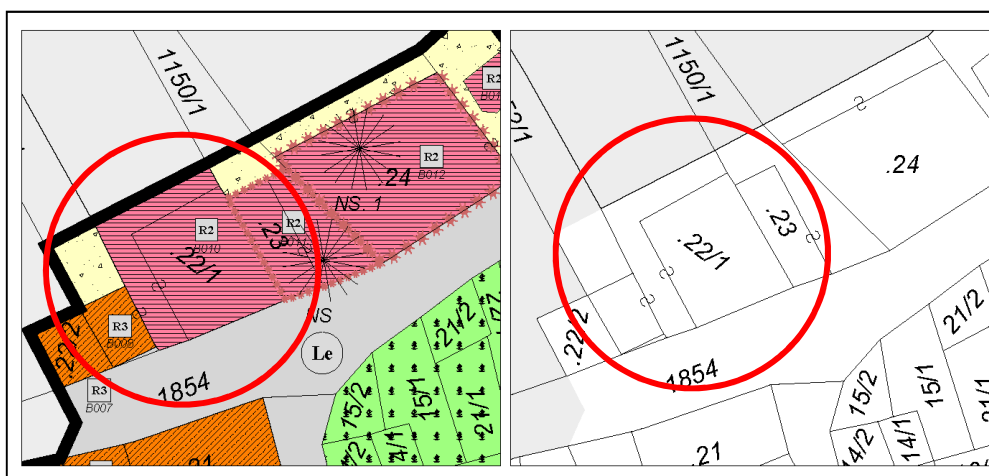
Bosentino

Località:

Bosentino

Categoria Piano:

R2



Estratto PRG – Scala 1:500

Estratto mappa – Scala 1:500

architettofulviobertoluzza

via s. Marco, 21 - 38122 - Trento - studiobertoluzza@gmail.com



Comune di Altopiano della Vigolana
BOSENTINO

SCHEDATURA EDIFICI DEL CENTRO STORICO
GIUGNO 2017

Numero scheda : B010

P.ED. : 22/1

Data rilievo: 2017

Rilevatore: Arch. Fulvio Bertoluzza

Tipologia funzionale

A

A =	edificio prevalentemente residenziale
B =	edificio produttivo
C =	edificio speciale
D =	stalla
E =	baita
F =	malga
G =	chiesa
H =	rustico
I =	fontana
L =	legnaia
M =	municipio
N =	magazzino
O =	albergo
P =	cabina elettrica
Q =	edificio commerciale
R =	castello
S =	tettoia
T =	garage
U =	accesso

Tipologia architettonica storica

6

0 =	Nessuna definizione
4 =	Bassa definizione
6 =	Media definizione
8 =	Alta definizione

Degrado

B

A =	Nulla
B =	Medio
C =	Elevato

Permanenza caratteri formali

1

Volumetrici originali:	1
Costruttivo:	1
Complementari:	1
Decorativi:	1

Materiali utilizzati:

Copertura: tegola coppo

Colore: mattone

Edificio : intonaco

Colore: grigio

Spazi di pertinenza: cortile interno

Tipologia: pavimentato

Sopraelevazione ai sensi Art. 105 L.P. 15: POSSIBILE

Mantenere pitture sulla attigua p.ed 23 e sulla meridiana realizzata nel 1945, balconi ed apparato ligneo.

Epoca di costruzione

6

4 =	posteriore al 1939
6 =	tra il 1860 e il 1939
8 =	anteriore al 1860

Spazi di pertinenza

B

A =	alta qualità
B =	media qualità
C =	bassa qualità

Grado di utilizzo

A

A =	utilizzato
B =	sottoutilizzato
C =	in stato di abbandono

Vincoli legislativi

N

N =	no
S =	D. Lgs n°42/04

Permanenza caratteri formali	4 +
Tipologia architettonica storica	6 +
Epoca di costruzione	6 =
Punteggio	16
Categoria Piano	R2



**Comune di Altopiano della Vigolana
BOSENTINO**

**SCHEDATURA EDIFICI DEL CENTRO STORICO
GIUGNO 2017**

Numero scheda : B011

P.ED. : 23

Comune Catastale:

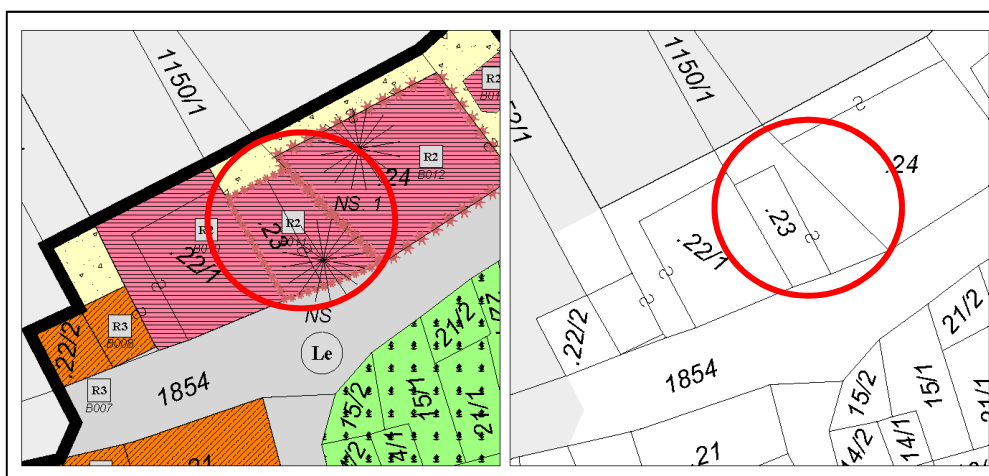
Bosentino

Località:

Bosentino

Categoria Piano:

R6



Estratto PRG – Scala 1:500

Estratto mappa – Scala 1:500

architettofulviobertoluzza

via s. Marco, 21 – 38122 - Trento - studiobertoluzza@gmail.com



Comune di Altopiano della Vigolana
BOSENTINO

SCHEDATURA EDIFICI DEL CENTRO STORICO
GIUGNO 2017

Numero scheda : B011

P.ED. : 23

Data rilievo: 2017

Rilevatore: Arch. Fulvio Bertoluzza

Tipologia funzionale

T

A =	edificio prevalentemente residenziale
B =	edificio produttivo
C =	edificio speciale
D =	stalla
E =	baita
F =	malga
G =	chiesa
H =	rustico
I =	fontana
L =	legnaia
M =	municipio
N =	magazzino
O =	albergo
P =	cabina elettrica
Q =	edificio commerciale
R =	castello
S =	tettoia
T =	garage
U =	accesso

Tipologia architettonica storica

0

0 =	Nessuna definizione
4 =	Bassa definizione
6 =	Media definizione
8 =	Alta definizione

Degrado

B

A =	Nulla
B =	Medio
C =	Elevato

Permanenza caratteri formali

0

Volumetrici originali:	0
Costruttivo:	0
Complementari:	0
Decorativi:	0

Materiali utilizzati:

Copertura: solaio in cemento

Colore:

Edificio :

Colore:

Spazi di pertinenza

Tipologia:

Sopraelevazione ai sensi Art. 105 L.P. 15: POSSIBILE

MANTENERE PITTURE IN FACCIATA E PREGEOLE MERIDIANA, BALCONI ED APPARATO LIGNEO

Epoca di costruzione

4

4 =	posteriore al 1939
6 =	tra il 1860 e il 1939
8 =	anteriore al 1860

Spazi di pertinenza

B

A =	alta qualità
B =	media qualità
C =	bassa qualità

Grado di utilizzo

A

A =	utilizzato
B =	sottoutilizzato
C =	in stato di abbandono

Vincoli legislativi

N

N =	no
S =	D. Lgs n°42/04

<i>Permanenza caratteri formali</i>	0 +
<i>Tipologia architettonica storica</i>	0 +
<i>Epoca di costruzione</i>	4 =
Punteggio	4
Categoria Piano	R6



**Comune di Altopiano della Vigolana
BOSENTINO**

Numero scheda : B012

**SCHEDATURA EDIFICI DEL CENTRO STORICO
GIUGNO 2017**

P.ED. : 24

Comune Catastale:

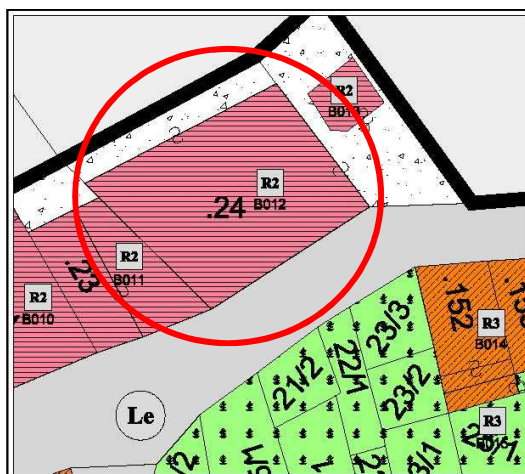
Bosentino

Località:

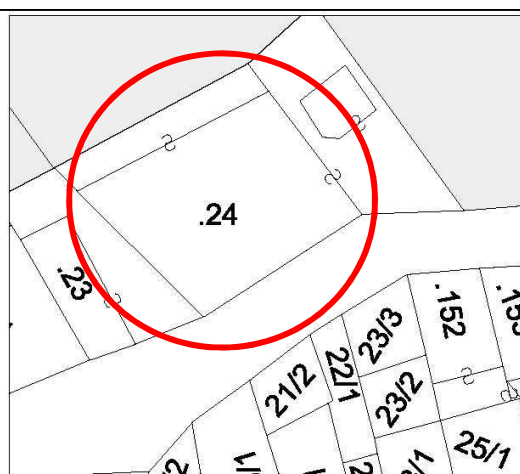
Bosentino

Categoria Piano:

R2



Estratto PRG – Scala 1:500



Estratto mappa – Scala 1:500



Comune di Altopiano della Vigolana
BOSENTINO

SCHEDATURA EDIFICI DEL CENTRO STORICO
GIUGNO 2017

Numero scheda : B012

P.ED. : 24

Data rilievo: 2017

Rilevatore: Arch. Fulvio Bertoluzza

Tipologia funzionale

A

A =	edificio prevalentemente residenziale
B =	edificio produttivo
C =	edificio speciale
D =	stalla
E =	baita
F =	malga
G =	chiesa
H =	rustico
I =	fontana
L =	legnaia
M =	municipio
N =	magazzino
O =	albergo
P =	cabina elettrica
Q =	edificio commerciale
R =	castello
S =	tettoia
T =	garage
U =	accesso

Tipologia architettonica storica

6

0 =	Nessuna definizione
4 =	Bassa definizione
6 =	Media definizione
8 =	Alta definizione

Degrado

A

A =	Nulla
B =	Medio
C =	Elevato

Permanenza caratteri formali

3

Volumetrici originali:	1
Costruttivo:	1
Complementari:	1
Decorativi:	0

Materiali utilizzati:

Copertura: tegola coppo

Colore: mattone

Edificio : intonaco

Colore: bianco

Spazi di pertinenza: accesso stradale

Tipologia: pavimentato asfalto

Sopraelevazione ai sensi Art. 105 L.P. 15: NON POSSIBILE

Epoca di costruzione

6

4 =	posteriore al 1939
6 =	tra il 1860 e il 1939
8 =	anteriore al 1860

Spazi di pertinenza

B

A =	alta qualità
B =	media qualità
C =	bassa qualità

Grado di utilizzo

A

A =	utilizzato
B =	sottoutilizzato
C =	in stato di abbandono

Vincoli legislativi

N

N =	no
S =	D. Lgs n°42/04

Permanenza caratteri formali	3 +
Tipologia architettonica storica	6 +
Epoca di costruzione	6 =
Punteggio	15
Categoria Piano	R2



**Comune di Altopiano della Vigolana
BOSENTINO**

**SCHEDATURA EDIFICI DEL CENTRO STORICO
GIUGNO 2017**

Numero scheda : B013

P.ED. : 24

Comune Catastale:

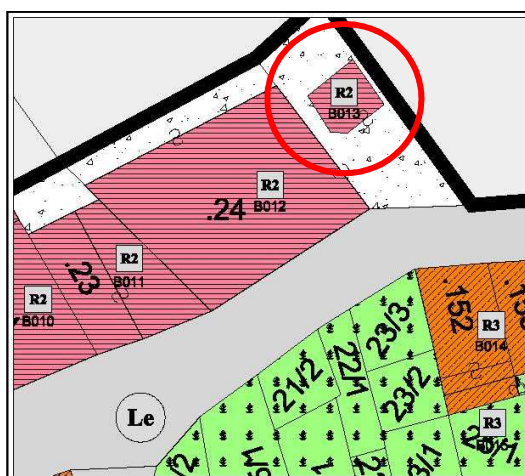
Bosentino

Località:

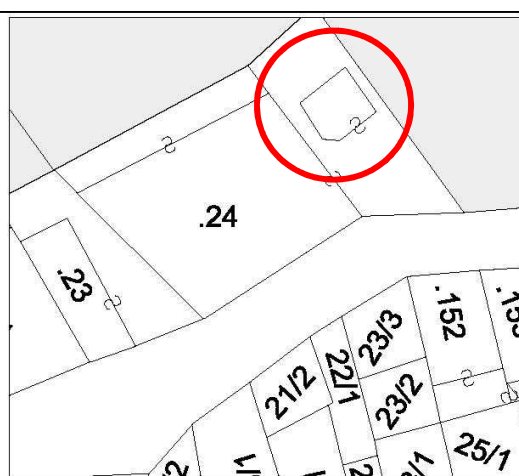
Bosentino

Categoria Piano:

R2



Estratto PRG – Scala 1:500



Estratto mappa – Scala 1:500



Comune di Altopiano della Vigolana
BOSENTINO

SCHEDATURA EDIFICI DEL CENTRO STORICO
GIUGNO 2017

Numero scheda : B013

P.ED. : 24

Data rilievo: 2017

Rilevatore: Arch. Fulvio Bertoluzza

Tipologia funzionale

A

A =	edificio prevalentemente residenziale
B =	edificio produttivo
C =	edificio speciale
D =	stalla
E =	baita
F =	malga
G =	chiesa
H =	rustico
I =	fontana
L =	legnaia
M =	municipio
N =	magazzino
O =	albergo
P =	cabina elettrica
Q =	edificio commerciale
R =	castello
S =	tettoia
T =	garage
U =	accesso

Tipologia
architettonica storica

6

0 =	Nessuna definizione
4 =	Bassa definizione
6 =	Media definizione
8 =	Alta definizione

Degrado

C

A =	Nulla
B =	Medio
C =	Elevato

Permanenza
caratteri formali

1

Volumetrici originali:	1
Costruttivo:	1
Complementari:	0
Decorativi:	0

Materiali utilizzati:

Copertura: tegola coppo	Colore: mattone
Edificio : sasso in vista	Colore: grigio
Spazi di pertinenza: cortile interno	Tipologia: non pavimentato

Sopraelevazione ai sensi Art. 105 L.P. 15: POSSIBILE

Epoca di costruzione

6

4 =	posteriore al 1939
6 =	tra il 1860 e il 1939
8 =	anteriore al 1860

Spazi di pertinenza

C

A =	alta qualità
B =	media qualità
C =	bassa qualità

Grado di utilizzo

B

A =	utilizzato
B =	sottoutilizzato
C =	in stato di abbandono

Vincoli legislativi

N

N =	no
S =	D. Lgs n°42/04

Permanenza caratteri formali	2 +
Tipologia architettonica storica	6 +
Epoca di costruzione	6 =
Punteggio	14
Categoria Piano	R2



**Comune di Altopiano della Vigolana
BOSENTINO**

Numero scheda : B014

**SCHEDATURA EDIFICI DEL CENTRO STORICO
GIUGNO 2017**

P.ED. : 153

Comune Catastale:

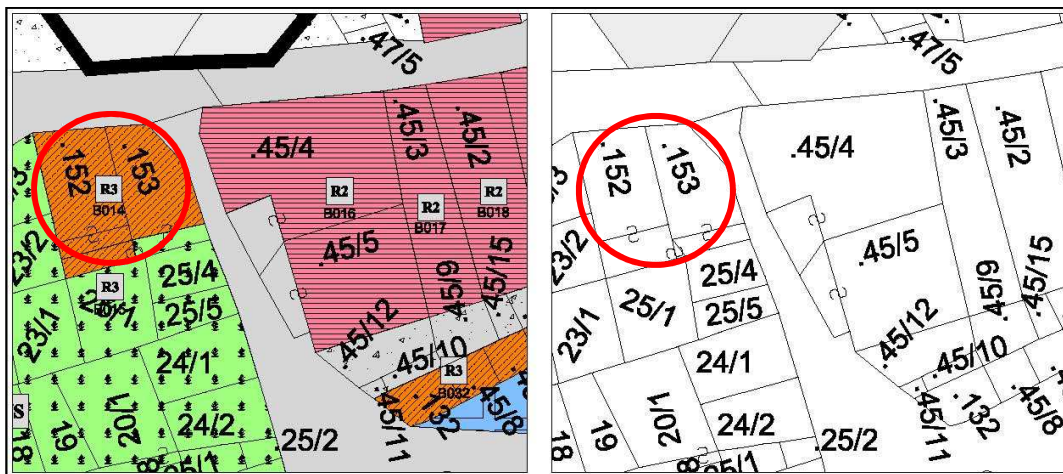
Bosentino

Località:

Bosentino

Categoria Piano:

R3



Estratto PRG – Scala 1:500

Estratto mappa – Scala 1:500

architettofulviobertoluzza

via s. Marco, 21 – 38122 - Trento - studiobertoluzza@gmail.com



Comune di Altopiano della Vigolana
BOSENTINO

SCHEDATURA EDIFICI DEL CENTRO STORICO
GIUGNO 2017

Numero scheda : B014

P.ED. : 153

Data rilievo: 2017

Rilevatore: Arch. Fulvio Bertoluzza

Tipologia funzionale

A

A =	edificio prevalentemente residenziale
B =	edificio produttivo
C =	edificio speciale
D =	stalla
E =	baita
F =	malga
G =	chiesa
H =	rustico
I =	fontana
L =	legnaia
M =	municipio
N =	magazzino
O =	albergo
P =	cabina elettrica
Q =	edificio commerciale
R =	castello
S =	tettoia
T =	garage
U =	accesso

Tipologia architettonica storica

4

0 =	Nessuna definizione
4 =	Bassa definizione
6 =	Media definizione
8 =	Alta definizione

Degrado

A

A =	Nulla
B =	Medio
C =	Elevato

Permanenza caratteri formali

1

Volumetrici originali:	0
Costruttivo:	0
Complementari:	0
Decorativi:	0

Materiali utilizzati:

Copertura: tegola coppo

Colore: mattone

Edificio : intonaco

Colore: grigio

Spazi di pertinenza: cortile interno

Tipologia: non pavimentato

Sopraelevazione ai sensi Art. 105 L.P. 15: POSSIBILE

Epoca di costruzione

4

4 =	posteriore al 1939
6 =	tra il 1860 e il 1939
8 =	anteriore al 1860

Spazi di pertinenza

C

A =	alta qualità
B =	media qualità
C =	bassa qualità

Grado di utilizzo

A

A =	utilizzato
B =	sottoutilizzato
C =	in stato di abbandono

Vincoli legislativi

N

N =	no
S =	D. Lgs n°42/04

Permanenza caratteri formali	0 +
Tipologia architettonica storica	4 +
Epoca di costruzione	4 =
Punteggio	8
Categoria Piano	R3



**Comune di Altopiano della Vigolana
BOSENTINO**

Numero scheda : B015

**SCHEDATURA EDIFICI DEL CENTRO STORICO
GIUGNO 2017**

P.ED. : 152

Comune Catastale:

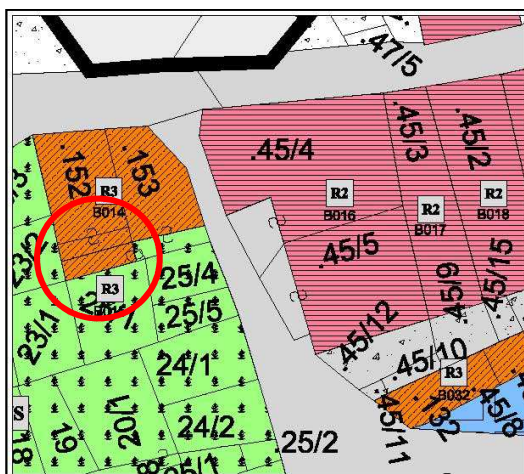
Bosentino

Località:

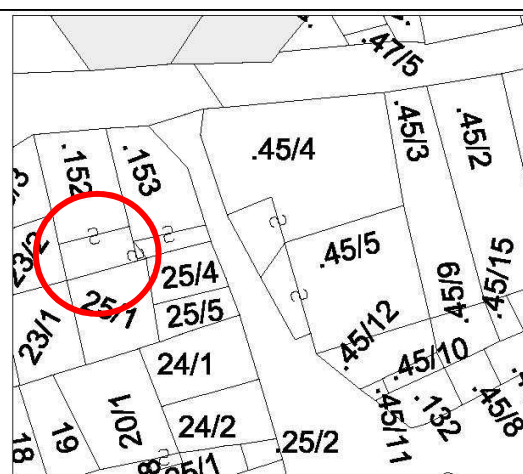
Bosentino

Categoria Piano:

R3



Estratto PRG – Scala 1:500



Estratto mappa – Scala 1:500

architettofulviobertoluzza

via s. Marco, 21 – 38122 - Trento - studiobertoluzza@gmail.com



Comune di Altopiano della Vigolana
BOSENTINO

SCHEDATURA EDIFICI DEL CENTRO STORICO
GIUGNO 2017

Numero scheda : B015

P.ED. : 152

Data rilievo: 2017

Rilevatore: Arch. Fulvio Bertoluzza

Tipologia funzionale

A

A =	edificio prevalentemente residenziale
B =	edificio produttivo
C =	edificio speciale
D =	stalla
E =	baita
F =	malga
G =	chiesa
H =	rustico
I =	fontana
L =	legnaia
M =	municipio
N =	magazzino
O =	albergo
P =	cabina elettrica
Q =	edificio commerciale
R =	castello
S =	tettoia
T =	garage
U =	accesso

Tipologia architettonica storica

4

0 =	Nessuna definizione
4 =	Bassa definizione
6 =	Media definizione
8 =	Alta definizione

Degrado

A

A =	Nulla
B =	Medio
C =	Elevato

Permanenza caratteri formali

1

Volumetrici originali:	0
Costruttivo:	0
Complementari:	0
Decorativi:	0

Materiali utilizzati:

Copertura: tegola coppo

Colore: mattone

Edificio : intonaco

Colore: grigio

Spazi di pertinenza: cortile interno

Tipologia: pavimentato

Sopraelevazione ai sensi Art. 105 L.P. 15: POSSIBILE

Epoca di costruzione

4

4 =	posteriore al 1939
6 =	tra il 1860 e il 1939
8 =	anteriore al 1860

Spazi di pertinenza

B

A =	alta qualità
B =	media qualità
C =	bassa qualità

Grado di utilizzo

B

A =	utilizzato
B =	sottoutilizzato
C =	in stato di abbandono

Vincoli legislativi

N

N =	no
S =	D. Lgs n°42/04

<i>Permanenza caratteri formali</i>	0 +
<i>Tipologia architettonica storica</i>	4 +
<i>Epoca di costruzione</i>	4 =
Punteggio	8
Categoria Piano	R3



Comune di Altopiano della Vigolana
BOSENTINO

Numero scheda : B016

SCHEDATURA EDIFICI DEL CENTRO STORICO
GIUGNO 2017

P.ED. : 45-4

Comune Catastale:

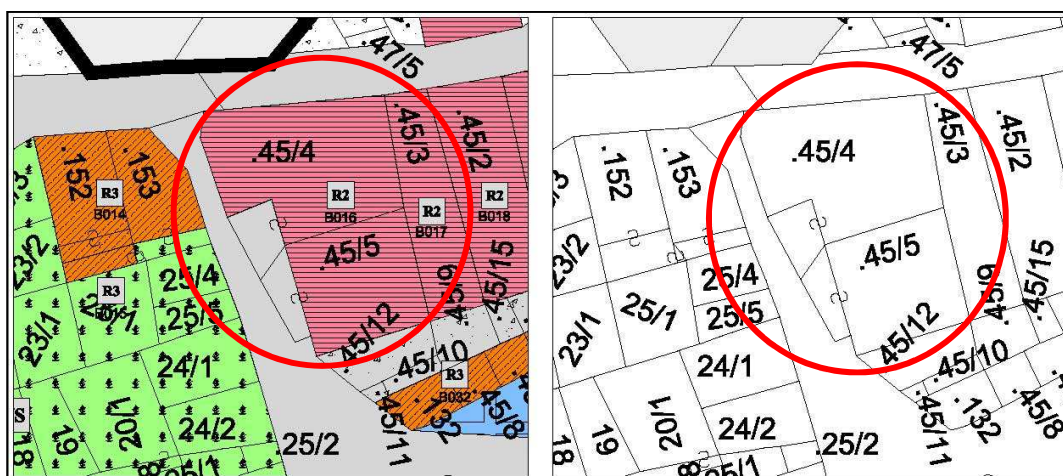
Bosentino

Località:

Bosentino

Categoria Piano:

R2



Estratto PRG – Scala 1:500

Estratto mappa – Scala 1:500

architettofulviobertoluzza

via s. Marco, 21 – 38122 – Trento – studiobertoluzza@gmail.com



Comune di Altopiano della Vigolana
BOSENTINO

SCHEDATURA EDIFICI DEL CENTRO STORICO
GIUGNO 2017

Numero scheda : B016

P.ED. : 45-4

Data rilievo: 2017

Rilevatore: Arch. Fulvio Bertoluzza

Tipologia funzionale

A

A =	edificio prevalentemente residenziale
B =	edificio produttivo
C =	edificio speciale
D =	stalla
E =	baita
F =	malga
G =	chiesa
H =	rustico
I =	fontana
L =	legnaia
M =	municipio
N =	magazzino
O =	albergo
P =	cabina elettrica
Q =	edificio commerciale
R =	castello
S =	tettoia
T =	garage
U =	accesso

Tipologia architettonica storica

6

0 =	Nessuna definizione
4 =	Bassa definizione
6 =	Media definizione
8 =	Alta definizione

Degrado

B

A =	Nulla
B =	Medio
C =	Elevato

Permanenza caratteri formali

3

Volumetrici originali:	1
Costruttivo:	1
Complementari:	1
Decorativi:	0

Materiali utilizzati:

Copertura: tegola coppo	Colore: mattone
Edificio : intonaco	Colore: grigio
Spazi di pertinenza: cortile interno	Tipologia: pavimentato

Sopraelevazione ai sensi Art. 105 L.P. 15: POSSIBILE

Epoca di costruzione

8

4 =	posteriore al 1939
6 =	tra il 1860 e il 1939
8 =	anteriore al 1860

Spazi di pertinenza

B

A =	alta qualità
B =	media qualità
C =	bassa qualità

Grado di utilizzo

A

A =	utilizzato
B =	sottoutilizzato
C =	in stato di abbandono

Vincoli legislativi

N

N =	no
S =	D. Lgs n°42/04

<i>Permanenza caratteri formali</i>	3 +
<i>Tipologia architettonica storica</i>	6 +
<i>Epoca di costruzione</i>	8 =
Punteggio	17
Categoria Piano	R2



**Comune di Altopiano della Vigolana
BOSENTINO**

Numero scheda : B017

**SCHEDATURA EDIFICI DEL CENTRO STORICO
GIUGNO 2017**

P.ED. : 45-3

Comune Catastale:

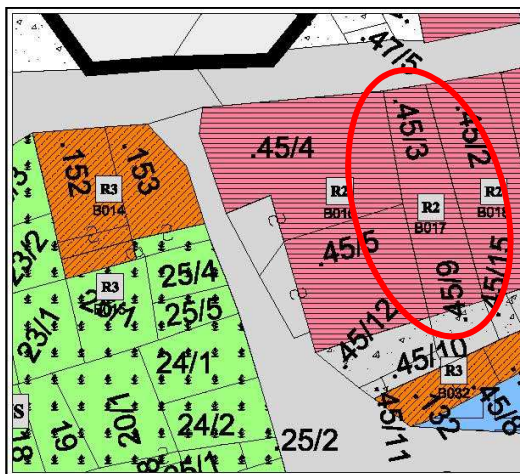
Bosentino

Località:

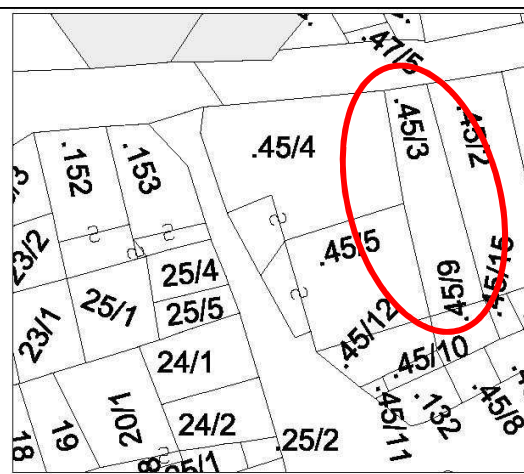
Bosentino

Categoria Piano:

R2



Estratto PRG – Scala 1:500



Estratto mappa – Scala 1:500



Comune di Altopiano della Vigolana
BOSENTINO

SCHEDATURA EDIFICI DEL CENTRO STORICO
GIUGNO 2017

Numero scheda : B017

P.ED. : 45-3

Data rilievo: 2017

Rilevatore: Arch. Fulvio Bertoluzza

Tipologia funzionale

A

A =	edificio prevalentemente residenziale
B =	edificio produttivo
C =	edificio speciale
D =	stalla
E =	baita
F =	malga
G =	chiesa
H =	rustico
I =	fontana
L =	legnaia
M =	municipio
N =	magazzino
O =	albergo
P =	cabina elettrica
Q =	edificio commerciale
R =	castello
S =	tettoia
T =	garage
U =	accesso

Tipologia
architettonica storica

4

0 =	Nessuna definizione
4 =	Bassa definizione
6 =	Media definizione
8 =	Alta definizione

Degrado

B

A =	Nulla
B =	Medio
C =	Elevato

Permanenza
caratteri formali

2

Volumetrici originali:	1
Costruttivo:	1
Complementari:	0
Decorativi:	0

Materiali utilizzati:

Copertura: tegola coppo	Colore: mattone
Edificio : intonaco	Colore: grigio
Spazi di pertinenza: accesso strada	Tipologia: pavimentato asfalto

Sopraelevazione ai sensi Art. 105 L.P. 15: POSSIBILE

Epoca di costruzione

8

4 =	posteriore al 1939
6 =	tra il 1860 e il 1939
8 =	anteriore al 1860

Spazi di pertinenza

B

A =	alta qualità
B =	media qualità
C =	bassa qualità

Grado di utilizzo

B

A =	utilizzato
B =	sottoutilizzato
C =	in stato di abbandono

Vincoli legislativi

N

N =	no
S =	D. Lgs n°42/04

Permanenza caratteri formali	2 +
Tipologia architettonica storica	4 +
Epoca di costruzione	8 =
Punteggio	14
Categoria Piano	R2



**Comune di Altopiano della Vigolana
BOSENTINO**

Numero scheda : B018

**SCHEDATURA EDIFICI DEL CENTRO STORICO
GIUGNO 2017**

P.ED. : 45-2

Comune Catastale:

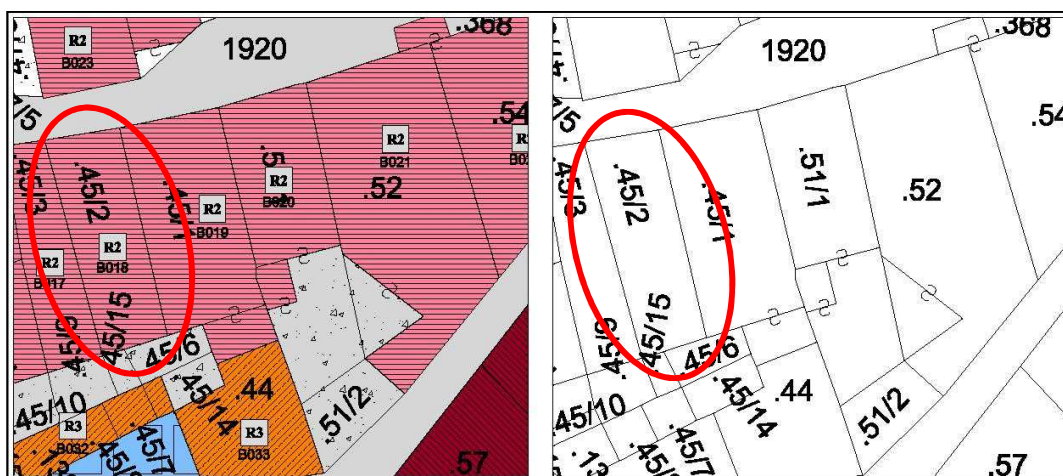
Bosentino

Località:

Bosentino

Categoria Piano:

R2



Estratto PRG – Scala 1:500

Estratto mappa – Scala 1:500

architettofulviobertoluzza

via s. Marco, 21 – 38122 - Trento - studiobertoluzza@gmail.com



Comune di Altopiano della Vigolana
BOSENTINO

SCHEDATURA EDIFICI DEL CENTRO STORICO
GIUGNO 2017

Numero scheda : B018

P.ED. : 45-2

Data rilievo: 2017

Rilevatore: Arch. Fulvio Bertoluzza

Tipologia funzionale

A

A =	edificio prevalentemente residenziale
B =	edificio produttivo
C =	edificio speciale
D =	stalla
E =	baita
F =	malga
G =	chiesa
H =	rustico
I =	fontana
L =	legnaia
M =	municipio
N =	magazzino
O =	albergo
P =	cabina elettrica
Q =	edificio commerciale
R =	castello
S =	tettoia
T =	garage
U =	accesso

Tipologia architettonica storica

4

0 =	Nessuna definizione
4 =	Bassa definizione
6 =	Media definizione
8 =	Alta definizione

Degrado

B

A =	Nulla
B =	Medio
C =	Elevato

Permanenza caratteri formali

2

Volumetrici originali:	1
Costruttivo:	1
Complementari:	0
Decorativi:	0

Materiali utilizzati:

Copertura: tegola coppo

Colore: mattone

Edificio : intonaco

Colore: ocre chiaro

Spazi di pertinenza: accesso strada

Tipologia: pavimentato asfalto

Sopraelevazione ai sensi Art. 105 L.P. 15: POSSIBILE

Epoca di costruzione

8

4 =	posteriore al 1939
6 =	tra il 1860 e il 1939
8 =	anteriore al 1860

Spazi di pertinenza

B

A =	alta qualità
B =	media qualità
C =	bassa qualità

Grado di utilizzo

A

A =	utilizzato
B =	sottoutilizzato
C =	in stato di abbandono

Vincoli legislativi

N

N =	no
S =	D. Lgs n°42/04

<i>Permanenza caratteri formali</i>	2 +
<i>Tipologia architettonica storica</i>	4 +
<i>Epoca di costruzione</i>	8 =
Punteggio	14
Categoria Piano	R2



**Comune di Altopiano della Vigolana
BOSENTINO**

**SCHEDATURA EDIFICI DEL CENTRO STORICO
GIUGNO 2017**

Numero scheda : B019

P.ED. : 45-1

Comune Catastale:

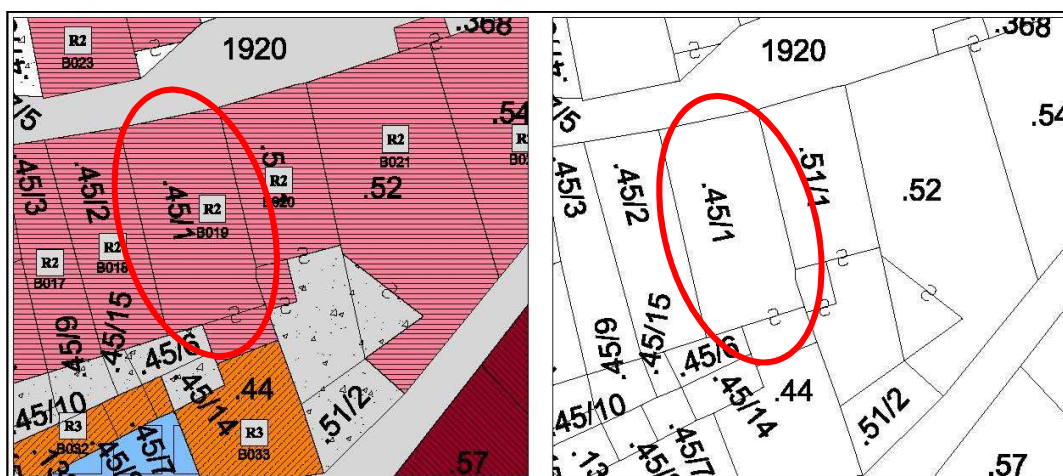
Bosentino

Località:

Bosentino

Categoria Piano:

R2



Estratto PRG – Scala 1:500

Estratto mappa – Scala 1:500

architettofulviobertoluzza

via s. Marco, 21 – 38122 - Trento - studiobertoluzza@gmail.com



Comune di Altopiano della Vigolana
BOSENTINO

SCHEDATURA EDIFICI DEL CENTRO STORICO
GIUGNO 2017

Numero scheda : B019

P.ED. : 45-1

Data rilievo: 2017

Rilevatore: Arch. Fulvio Bertoluzza

Tipologia funzionale

A

A =	edificio prevalentemente residenziale
B =	edificio produttivo
C =	edificio speciale
D =	stalla
E =	baita
F =	malga
G =	chiesa
H =	rustico
I =	fontana
L =	legnaia
M =	municipio
N =	magazzino
O =	albergo
P =	cabina elettrica
Q =	edificio commerciale
R =	castello
S =	tettoia
T =	garage
U =	accesso

Tipologia architettonica storica

4

0 =	Nessuna definizione
4 =	Bassa definizione
6 =	Media definizione
8 =	Alta definizione

Degrado

A

A =	Nulla
B =	Medio
C =	Elevato

Permanenza caratteri formali

1

Volumetrici originali:	1
Costruttivo:	1
Complementari:	0
Decorativi:	0

Materiali utilizzati:

Copertura: tegola coppo	Colore: mattone
Edificio : intonaco	Colore: grigio
Spazi di pertinenza: accesso strada	Tipologia: pavimento asfalto

Sopraelevazione ai sensi Art. 105 L.P. 15: POSSIBILE

Epoca di costruzione

8

4 =	posteriore al 1939
6 =	tra il 1860 e il 1939
8 =	anteriore al 1860

Spazi di pertinenza

B

A =	alta qualità
B =	media qualità
C =	bassa qualità

Grado di utilizzo

A

A =	utilizzato
B =	sottoutilizzato
C =	in stato di abbandono

Vincoli legislativi

N

N =	no
S =	D. Lgs n°42/04

Permanenza caratteri formali	2 +
Tipologia architettonica storica	4 +
Epoca di costruzione	8 =
Punteggio	14
Categoria Piano	R3



Comune di Altopiano della Vigolana
BOSENTINO

SCHEDATURA EDIFICI DEL CENTRO STORICO
GIUGNO 2017

Numero scheda : B020

P.ED. : 51-1

Comune Catastale:

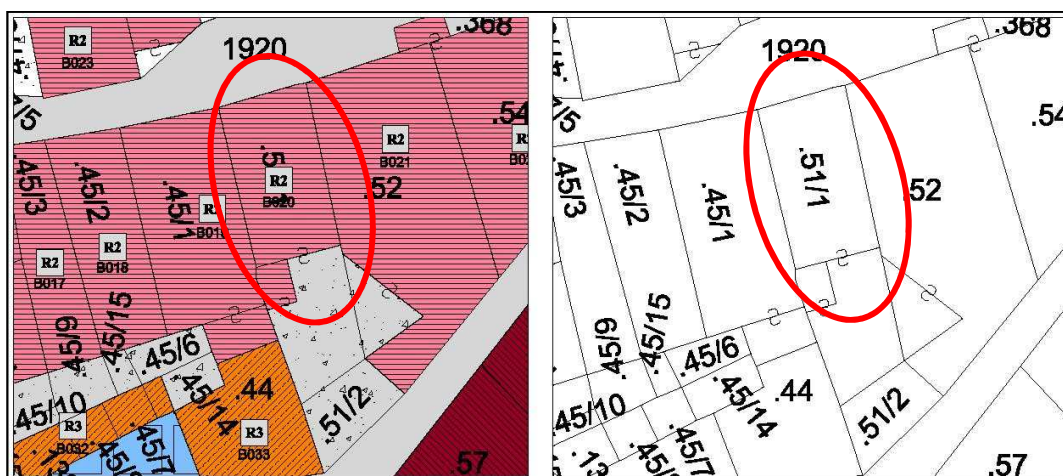
Bosentino

Località:

Bosentino

Categoria Piano:

R2



Estratto PRG – Scala 1:500

Estratto mappa – Scala 1:500

architettofulviobertoluzza

via s. Marco, 21 - 38122 - Trento - studiobertoluzza@gmail.com



Comune di Altopiano della Vigolana
BOSENTINO

SCHEDATURA EDIFICI DEL CENTRO STORICO
GIUGNO 2017

Numero scheda : B020

P.ED. : 51-1

Data rilievo: 2017

Rilevatore: Arch. Fulvio Bertoluzza

Tipologia funzionale

A

A =	edificio prevalentemente residenziale
B =	edificio produttivo
C =	edificio speciale
D =	stalla
E =	baita
F =	malga
G =	chiesa
H =	rustico
I =	fontana
L =	legnaia
M =	municipio
N =	magazzino
O =	albergo
P =	cabina elettrica
Q =	edificio commerciale
R =	castello
S =	tettoia
T =	garage
U =	accesso

Tipologia architettonica storica

4

0 =	Nessuna definizione
4 =	Bassa definizione
6 =	Media definizione
8 =	Alta definizione

Degrado

B

A =	Nulla
B =	Medio
C =	Elevato

Permanenza caratteri formali

1

Volumetrici originali:	1
Costruttivo:	1
Complementari:	0
Decorativi:	0

Materiali utilizzati:

Copertura: tegola coppo	Colore: mattone
Edificio : intonaco	Colore: grigio
Spazi di pertinenza: accesso strada	Tipologia: pavimento asfalto

Sopraelevazione ai sensi Art. 105 L.P. 15: POSSIBILE

Epoca di costruzione

8

4 =	posteriore al 1939
6 =	tra il 1860 e il 1939
8 =	anteriore al 1860

Spazi di pertinenza

B

A =	alta qualità
B =	media qualità
C =	bassa qualità

Grado di utilizzo

A

A =	utilizzato
B =	sottoutilizzato
C =	in stato di abbandono

Vincoli legislativi

N

N =	no
S =	D. Lgs n°42/04

<i>Permanenza caratteri formali</i>	2 +
<i>Tipologia architettonica storica</i>	4 +
<i>Epoca di costruzione</i>	8 =
Punteggio	14
Categoria Piano	R2



**Comune di Altopiano della Vigolana
BOSENTINO**

Numero scheda : B021

**SCHEDATURA EDIFICI DEL CENTRO STORICO
GIUGNO 2017**

P.ED. : 52

Comune Catastale:

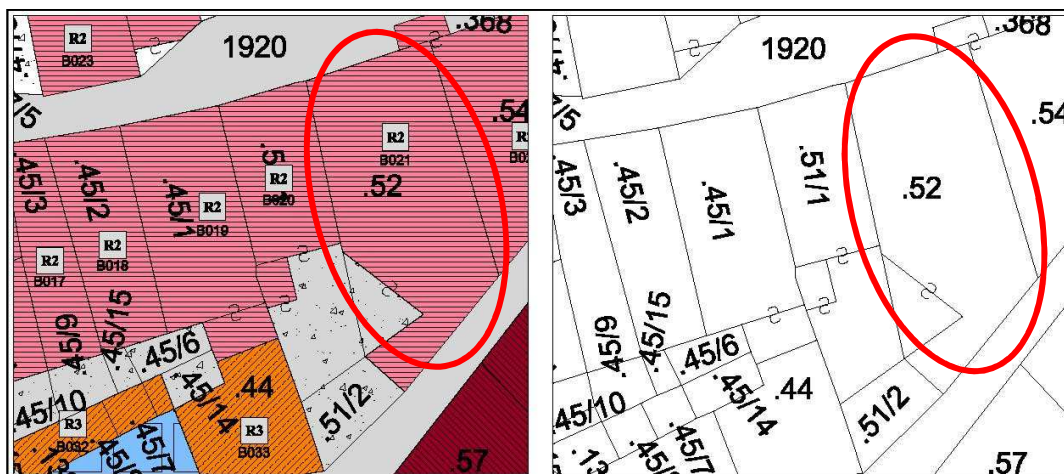
Bosentino

Località:

Bosentino

Categoria Piano:

R2



Estratto PRG – Scala 1:500

Estratto mappa – Scala 1:500



Comune di Altopiano della Vigolana
BOSENTINO

SCHEDATURA EDIFICI DEL CENTRO STORICO
GIUGNO 2017

Numero scheda : B021

P.ED. : 52

Data rilievo: 2017

Rilevatore: Arch. Fulvio Bertoluzza

Tipologia funzionale

A

A =	edificio prevalentemente residenziale
B =	edificio produttivo
C =	edificio speciale
D =	stalla
E =	baita
F =	malga
G =	chiesa
H =	rustico
I =	fontana
L =	legnaia
M =	municipio
N =	magazzino
O =	albergo
P =	cabina elettrica
Q =	edificio commerciale
R =	castello
S =	tettoia
T =	garage
U =	accesso

Tipologia architettonica storica

4

0 =	Nessuna definizione
4 =	Bassa definizione
6 =	Media definizione
8 =	Alta definizione

Degrado

B

A =	Nulla
B =	Medio
C =	Elevato

Permanenza caratteri formali

2

Volumetrici originali:	1
Costruttivo:	1
Complementari:	0
Decorativi:	0

Materiali utilizzati:

Copertura: tegola cemento	Colore: antracite
Edificio : misto intonaco e raso sasso	Colore: grigio
Spazi di pertinenza: accesso strada	Tipologia: pavimento asfalto

Sopraelevazione ai sensi Art. 105 L.P. 15: NON POSSIBILE

Epoca di costruzione

8

4 =	posteriore al 1939
6 =	tra il 1860 e il 1939
8 =	anteriore al 1860

Spazi di pertinenza

B

A =	alta qualità
B =	media qualità
C =	bassa qualità

Grado di utilizzo

A

A =	utilizzato
B =	sottoutilizzato
C =	in stato di abbandono

Vincoli legislativi

N

N =	no
S =	D. Lgs n°42/04

Permanenza caratteri formali	2 +
Tipologia architettonica storica	4 +
Epoca di costruzione	8 =
Punteggio	14
Categoria Piano	R2



Comune di Altopiano della Vigolana
BOSENTINO

Numero scheda : B022

SCHEDATURA EDIFICI DEL CENTRO STORICO
GIUGNO 2017

P.ED. : 54

Comune Catastale:

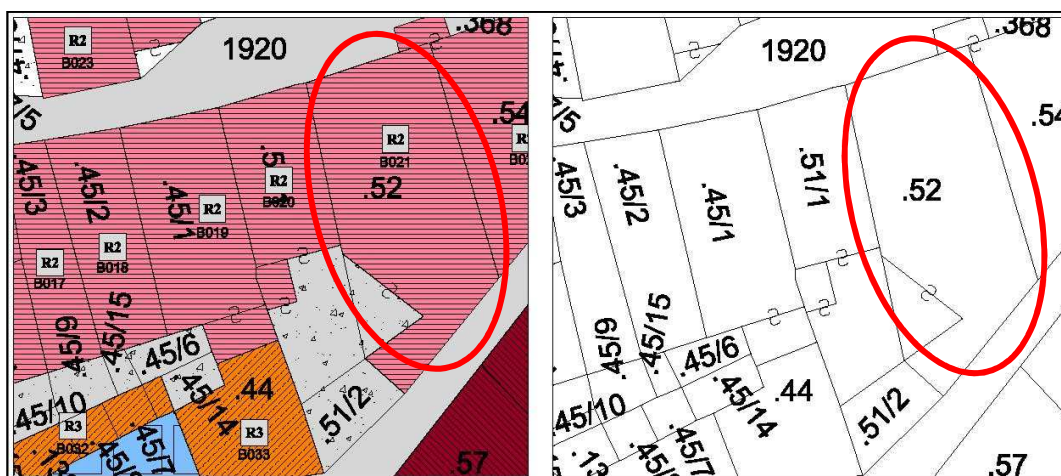
Bosentino

Località:

Bosentino

Categoria Piano:

R2



Estratto PRG – Scala 1:500

Estratto mappa – Scala 1:500

architettofulviobertoluzza

via s. Marco, 21 – 38122 – Trento – studiobertoluzza@gmail.com



Comune di Altopiano della Vigolana
BOSENTINO

SCHEDATURA EDIFICI DEL CENTRO STORICO
GIUGNO 2017

Numero scheda : B022

P.ED. : 54

Data rilievo: 2017

Rilevatore: Arch. Fulvio Bertoluzza

Tipologia funzionale

A

A =	edificio prevalentemente residenziale
B =	edificio produttivo
C =	edificio speciale
D =	stalla
E =	baita
F =	malga
G =	chiesa
H =	rustico
I =	fontana
L =	legnaia
M =	municipio
N =	magazzino
O =	albergo
P =	cabina elettrica
Q =	edificio commerciale
R =	castello
S =	tettoia
T =	garage
U =	accesso

Tipologia architettonica storica

6

0 =	Nessuna definizione
4 =	Bassa definizione
6 =	Media definizione
8 =	Alta definizione

Degrado

A

A =	Nulla
B =	Medio
C =	Elevato

Permanenza caratteri formali

2

Volumetrici originali:	1
Costruttivo:	1
Complementari:	0
Decorativi:	0

Materiali utilizzati:

Copertura: tegola cemento	Colore: antracite
Edificio : intonaco	Colore: grigio
Spazi di pertinenza: accesso stradale	Tipologia: porfido

Sopraelevazione ai sensi Art. 105 L.P. 15: POSSIBILE

Epoca di costruzione

8

4 =	posteriore al 1939
6 =	tra il 1860 e il 1939
8 =	anteriore al 1860

Spazi di pertinenza

B

A =	alta qualità
B =	media qualità
C =	bassa qualità

Grado di utilizzo

A

A =	utilizzato
B =	sottoutilizzato
C =	in stato di abbandono

Vincoli legislativi

N

N =	no
S =	D. Lgs n°42/04

<i>Permanenza caratteri formali</i>	2 +
<i>Tipologia architettonica storica</i>	6 +
<i>Epoca di costruzione</i>	8 =
Punteggio	16
Categoria Piano	R2



Comune di Altopiano della Vigolana
BOSENTINO

SCHEDATURA EDIFICI DEL CENTRO STORICO
GIUGNO 2017

Numero scheda : B023

P.ED. : 47/1

Comune Catastale:

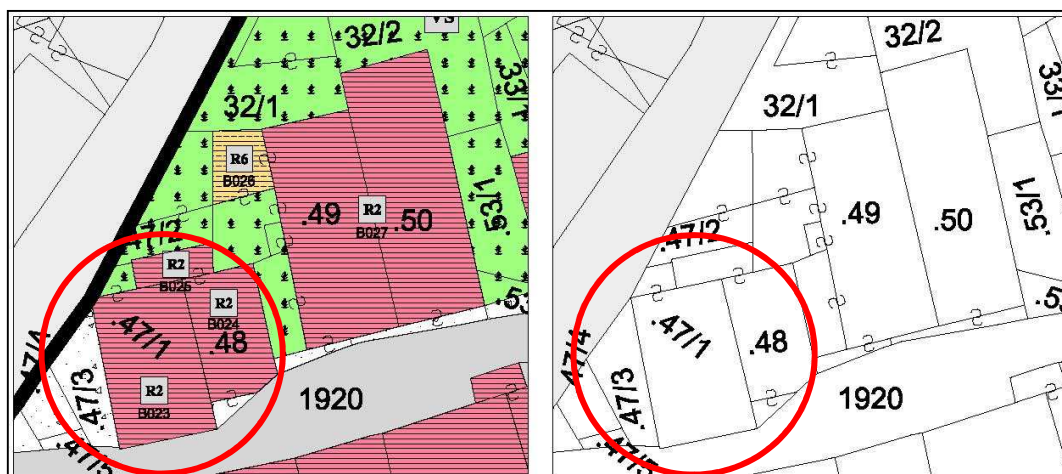
Bosentino

Località:

Bosentino

Categoria Piano:

R2



Estratto PRG – Scala 1:500

Estratto mappa – Scala 1:500

architettofulviobertoluzza

via s. Marco, 21 – 38122 - Trento - studiobertoluzza@gmail.com



Comune di Altopiano della Vigolana
BOSENTINO

SCHEDATURA EDIFICI DEL CENTRO STORICO
GIUGNO 2017

Numero scheda : B023

P.ED. : 47/1

Data rilievo: 2017

Rilevatore: Arch. Fulvio Bertoluzza

Tipologia funzionale

A

A =	edificio prevalentemente residenziale
B =	edificio produttivo
C =	edificio speciale
D =	stalla
E =	baita
F =	malga
G =	chiesa
H =	rustico
I =	fontana
L =	legnaia
M =	municipio
N =	magazzino
O =	albergo
P =	cabina elettrica
Q =	edificio commerciale
R =	castello
S =	tettoia
T =	garage
U =	accesso

Tipologia architettonica storica

6

0 =	Nessuna definizione
4 =	Bassa definizione
6 =	Media definizione
8 =	Alta definizione

Degrado

B

A =	Nulla
B =	Medio
C =	Elevato

Permanenza caratteri formali

2

Volumetrici originali:	1
Costruttivo:	1
Complementari:	0
Decorativi:	0

Materiali utilizzati:

Copertura: tegola cemento	Colore: antracite
Edificio : intonaco	Colore: grigio
Spazi di pertinenza: accesso stradale	Tipologia: pavimento porfido

Sopraelevazione ai sensi Art. 105 L.P. 15: POSSIBILE

Epoca di costruzione

6

4 =	posteriore al 1939
6 =	tra il 1860 e il 1939
8 =	anteriore al 1860

Spazi di pertinenza

B

A =	alta qualità
B =	media qualità
C =	bassa qualità

Grado di utilizzo

A

A =	utilizzato
B =	sottoutilizzato
C =	in stato di abbandono

Vincoli legislativi

N

N =	no
S =	D. Lgs n°42/04

Permanenza caratteri formali	2 +
Tipologia architettonica storica	6 +
Epoca di costruzione	6 =
Punteggio	14
Categoria Piano	R2



**Comune di Altopiano della Vigolana
BOSENTINO**

Numero scheda : B024

**SCHEDATURA EDIFICI DEL CENTRO STORICO
GIUGNO 2017**

P.ED. : 48

Comune Catastale:

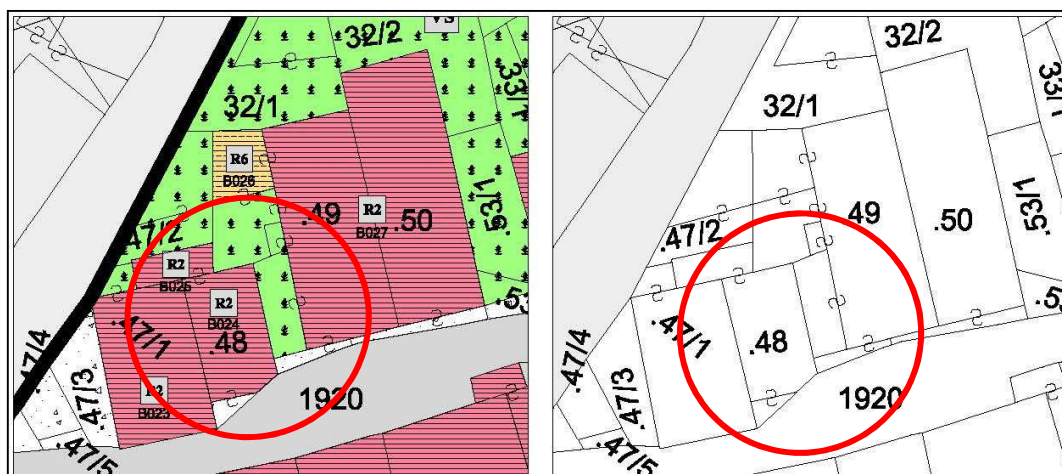
Bosentino

Località:

Bosentino

Categoria Piano:

R2



Estratto PRG – Scala 1:500

Estratto mappa – Scala 1:500

architettofulviobertoluzza

via s. Marco, 21 - 38122 - Trento - studiobertoluzza@gmail.com



Comune di Altopiano della Vigolana
BOSENTINO

SCHEDATURA EDIFICI DEL CENTRO STORICO
GIUGNO 2017

Numero scheda : B024

P.ED. : 48

Data rilievo: 2017

Rilevatore: Arch. Fulvio Bertoluzza

Tipologia funzionale

A

A =	edificio prevalentemente residenziale
B =	edificio produttivo
C =	edificio speciale
D =	stalla
E =	baita
F =	malga
G =	chiesa
H =	rustico
I =	fontana
L =	legnaia
M =	municipio
N =	magazzino
O =	albergo
P =	cabina elettrica
Q =	edificio commerciale
R =	castello
S =	tettoia
T =	garage
U =	accesso

Tipologia architettonica storica

6

0 =	Nessuna definizione
4 =	Bassa definizione
6 =	Media definizione
8 =	Alta definizione

Degrado

A

A =	Nulla
B =	Medio
C =	Elevato

Permanenza caratteri formali

2

Volumetrici originali:	1
Costruttivo:	1
Complementari:	0
Decorativi:	0

Materiali utilizzati:

Copertura: tegola coppo in cemento
Edificio : intonaco
Spazi di pertinenza: accesso strada

Colore: mattone
Colore: bianco
Tipologia: pavimento in porfido

Sopraelevazione ai sensi Art. 105 L.P. 15: POSSIBILE

Epoca di costruzione

6

4 =	posteriore al 1939
6 =	tra il 1860 e il 1939
8 =	anteriore al 1860

Spazi di pertinenza

B

A =	alta qualità
B =	media qualità
C =	bassa qualità

Grado di utilizzo

A

A =	utilizzato
B =	sottoutilizzato
C =	in stato di abbandono

Vincoli legislativi

N

N =	no
S =	D. Lgs n°42/04

<i>Permanenza caratteri formali</i>	2 +
<i>Tipologia architettonica storica</i>	6 +
<i>Epoca di costruzione</i>	6 =
Punteggio	14
Categoria Piano	R2



Comune di Altopiano della Vigolana
BOSENTINO

Numero scheda : B025

SCHEDATURA EDIFICI DEL CENTRO STORICO
GIUGNO 2017

P.ED. : 48

Comune Catastale:

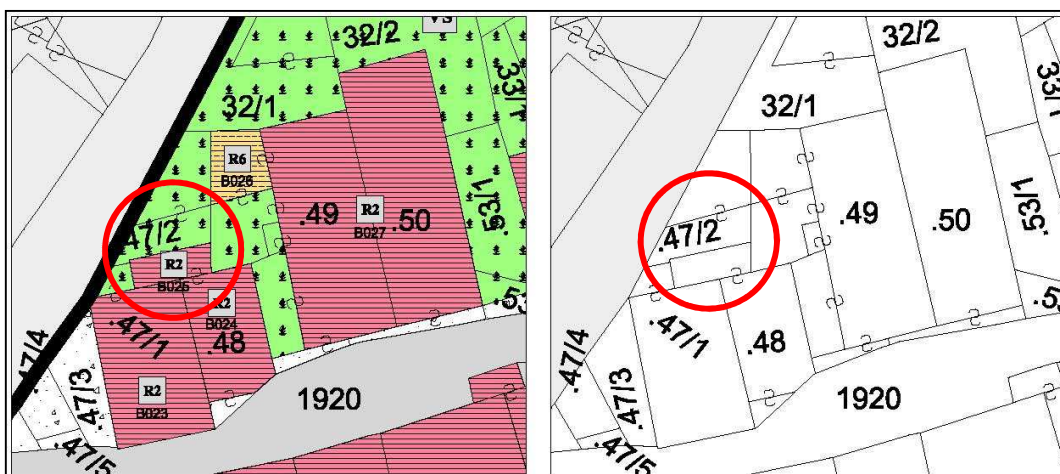
Bosentino

Località:

Bosentino

Categoria Piano:

R2



Estratto PRG – Scala 1:500

Estratto mappa – Scala 1:500

architettofulviobertoluzza

via s. Marco, 21 - 38122 - Trento - studiobertoluzza@gmail.com



Comune di Altopiano della Vigolana
BOSENTINO

Numero scheda : B025

SCHEDATURA EDIFICI DEL CENTRO STORICO
GIUGNO 2017

P.ED. : 48

Data rilievo: 2017

Rilevatore: Arch. Fulvio Bertoluzza

Tipologia funzionale

A

A =	edificio prevalentemente residenziale
B =	edificio produttivo
C =	edificio speciale
D =	stalla
E =	baita
F =	malga
G =	chiesa
H =	rustico
I =	fontana
L =	legnaia
M =	municipio
N =	magazzino
O =	albergo
P =	cabina elettrica
Q =	edificio commerciale
R =	castello
S =	tettoia
T =	garage
U =	accesso

Tipologia architettonica storica

6

0 =	Nessuna definizione
4 =	Bassa definizione
6 =	Media definizione
8 =	Alta definizione

Degrado

A

A =	Nulla
B =	Medio
C =	Elevato

Permanenza caratteri formali

2

Volumetrici originali:	1
Costruttivo:	1
Complementari:	0
Decorativi:	0

Materiali utilizzati:

Copertura: tegola coppo

Colore: mattone

Edificio : intonaco

Colore: grigio

Spazi di pertinenza: cortile interno

Tipologia: pavimentato

Sopraelevazione ai sensi Art. 105 L.P. 15: POSSIBILE

Epoca di costruzione

6

4 =	posteriore al 1939
6 =	tra il 1860 e il 1939
8 =	anteriore al 1860

Spazi di pertinenza

B

A =	alta qualità
B =	media qualità
C =	bassa qualità

Grado di utilizzo

A

A =	utilizzato
B =	sottoutilizzato
C =	in stato di abbandono

Vincoli legislativi

N

N =	no
S =	D. Lgs n°42/04

Permanenza caratteri formali	2 +
Tipologia architettonica storica	6 +
Epoca di costruzione	6 =
Punteggio	14
Categoria Piano	R2



**Comune di Altopiano della Vigolana
BOSENTINO**

Numero scheda : B026

**SCHEDATURA EDIFICI DEL CENTRO STORICO
GIUGNO 2017**

P.ED. : 49

Comune Catastale:

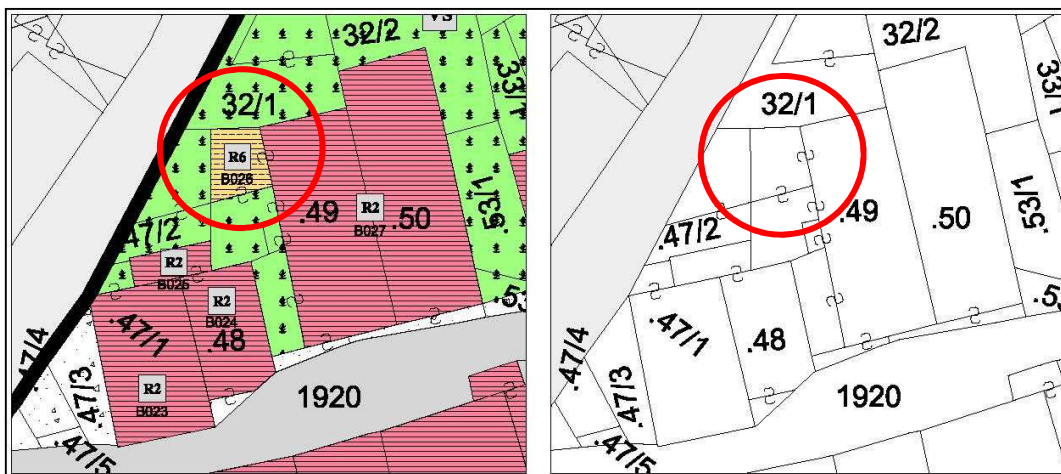
Bosentino

Località:

Bosentino

Categoria Piano:

R6



Estratto PRG – Scala 1:500

Estratto mappa – Scala 1:500

architettofulviobertoluzza

via s. Marco, 21 - 38122 - Trento - studiobertoluzza@gmail.com



Comune di Altopiano della Vigolana
BOSENTINO

Numero scheda : B026

SCHEDATURA EDIFICI DEL CENTRO STORICO
GIUGNO 2017

P.ED. : 49

Data rilievo: 2017

Rilevatore: Arch. Fulvio Bertoluzza

Tipologia funzionale

A

A =	edificio prevalentemente residenziale
B =	edificio produttivo
C =	edificio speciale
D =	stalla
E =	baita
F =	malga
G =	chiesa
H =	rustico
I =	fontana
L =	legnaia
M =	municipio
N =	magazzino
O =	albergo
P =	cabina elettrica
Q =	edificio commerciale
R =	castello
S =	tettoia
T =	garage
U =	accesso

Tipologia architettonica storica

0

0 =	Nessuna definizione
4 =	Bassa definizione
6 =	Media definizione
8 =	Alta definizione

Degrado

C

A =	Nulla
B =	Medio
C =	Elevato

Permanenza caratteri formali

1

Volumetrici originali:	1
Costruttivo:	0
Complementari:	0
Decorativi:	0

Materiali utilizzati:

Copertura: solaio cemento

Colore:

Edificio : intonaco

Colore: grigio

Spazi di pertinenza:

Tipologia:

Epoca di costruzione

4

4 =	posteriore al 1939
6 =	tra il 1860 e il 1939
8 =	anteriore al 1860

Spazi di pertinenza

B

A =	alta qualità
B =	media qualità
C =	bassa qualità

Grado di utilizzo

C

A =	utilizzato
B =	sottoutilizzato
C =	in stato di abbandono

Vincoli legislativi

N

N =	no
S =	D. Lgs n°42/04

<i>Permanenza caratteri formali</i>	1 +
<i>Tipologia architettonica storica</i>	0 +
<i>Epoca di costruzione</i>	4 =
Punteggio	5
Categoria Piano	R6



Comune di Altopiano della Vigolana
BOSENTINO

SCHEDATURA EDIFICI DEL CENTRO STORICO
GIUGNO 2017

Numero scheda : B027

P.ED. : 49-50

Comune Catastale:

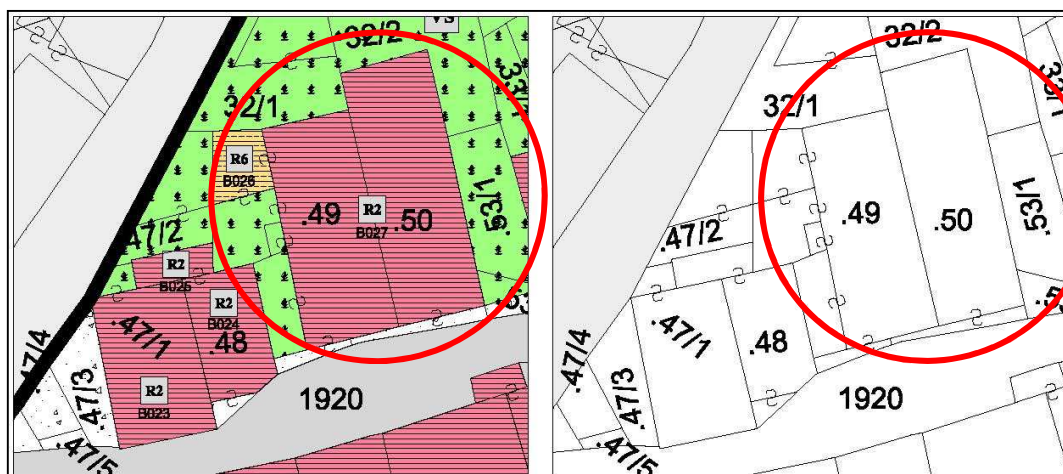
Bosentino

Località:

Bosentino

Categoria Piano:

R2



Estratto PRG – Scala 1:500

Estratto mappa – Scala 1:500

architettofulviobertoluzza

via s. Marco, 21 – 38122 - Trento - studiobertoluzza@gmail.com



Comune di Altopiano della Vigolana
BOSENTINO

SCHEDATURA EDIFICI DEL CENTRO STORICO
GIUGNO 2017

Numero scheda : B027

P.ED. : 49-50

Data rilievo: 2017

Rilevatore: Arch. Fulvio Bertoluzza

Tipologia funzionale

A

A =	edificio prevalentemente residenziale
B =	edificio produttivo
C =	edificio speciale
D =	stalla
E =	baita
F =	malga
G =	chiesa
H =	rustico
I =	fontana
L =	legnaia
M =	municipio
N =	magazzino
O =	albergo
P =	cabina elettrica
Q =	edificio commerciale
R =	castello
S =	tettoia
T =	garage
U =	accesso

Tipologia architettonica storica

6

0 =	Nessuna definizione
4 =	Bassa definizione
6 =	Media definizione
8 =	Alta definizione

Degrado

C

A =	Nulla
B =	Medio
C =	Elevato

Permanenza caratteri formali

3

Volumetrici originali:	1
Costruttivo:	1
Complementari:	1
Decorativi:	0

Materiali utilizzati:

Copertura: tegola cemento	Colore: antracite
Edificio : sasso in vista	Colore: grigio
Spazi di pertinenza: accesso stradale	Tipologia: manto erboso

Sopraelevazione ai sensi Art. 105 L.P. 15: POSSIBILE

Epoca di costruzione

6

4 =	posteriore al 1939
6 =	tra il 1860 e il 1939
8 =	anteriore al 1860

Spazi di pertinenza

C

A =	alta qualità
B =	media qualità
C =	bassa qualità

Grado di utilizzo

C

A =	utilizzato
B =	sottoutilizzato
C =	in stato di abbandono

Vincoli legislativi

N

N =	no
S =	D. Lgs n°42/04

Permanenza caratteri formali	3 +
Tipologia architettonica storica	6 +
Epoca di costruzione	6 =
Punteggio	15
Categoria Piano	R2



**Comune di Altopiano della Vigolana
BOSENTINO**

Numero scheda : B028

**SCHEDATURA EDIFICI DEL CENTRO STORICO
GIUGNO 2017**

P.ED. : 53/4

Comune Catastale:

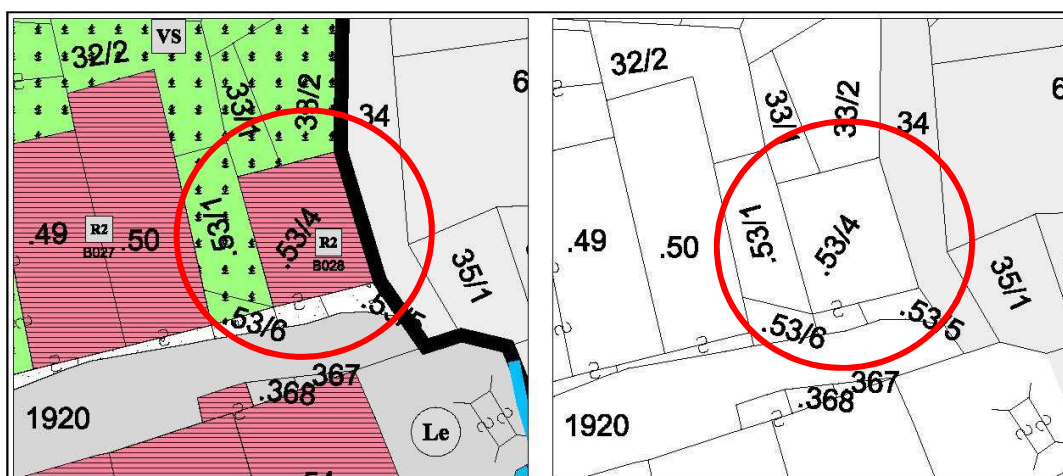
Bosentino

Località:

Bosentino

Categoria Piano:

R2



Estratto PRG – Scala 1:500

Estratto mappa – Scala 1:500

architettofulviobertoluzza

via s. Marco, 21 – 38122 - Trento - studiobertoluzza@gmail.com



Comune di Altopiano della Vigolana
BOSENTINO

SCHEDATURA EDIFICI DEL CENTRO STORICO
GIUGNO 2017

Numero scheda : B028

P.ED. : 53/4

Data rilievo: 2017

Rilevatore: Arch. Fulvio Bertoluzza

Tipologia funzionale

A

A =	edificio prevalentemente residenziale
B =	edificio produttivo
C =	edificio speciale
D =	stalla
E =	baita
F =	malga
G =	chiesa
H =	rustico
I =	fontana
L =	legnaia
M =	municipio
N =	magazzino
O =	albergo
P =	cabina elettrica
Q =	edificio commerciale
R =	castello
S =	tettoia
T =	garage
U =	accesso

Tipologia architettonica storica

6

0 =	Nessuna definizione
4 =	Bassa definizione
6 =	Media definizione
8 =	Alta definizione

Degrado

A

A =	Nulla
B =	Medio
C =	Elevato

Permanenza caratteri formali

2

Volumetrici originali:	1
Costruttivo:	1
Complementari:	0
Decorativi:	0

Materiali utilizzati:

Copertura: tegola coppo in cemento
Edificio : intonaco
Spazi di pertinenza: cortile interno

Colore: mattone
Colore: grigio
Tipologia: pavimentato

Sopraelevazione ai sensi Art. 105 L.P. 15: POSSIBILE

Epoca di costruzione

6

4 =	posteriore al 1939
6 =	tra il 1860 e il 1939
8 =	anteriore al 1860

Spazi di pertinenza

B

A =	alta qualità
B =	media qualità
C =	bassa qualità

Grado di utilizzo

A

A =	utilizzato
B =	sottoutilizzato
C =	in stato di abbandono

Vincoli legislativi

N

N =	no
S =	D. Lgs n°42/04

<i>Permanenza caratteri formali</i>	2 +
<i>Tipologia architettonica storica</i>	6 +
<i>Epoca di costruzione</i>	6 =
Punteggio	14
Categoria Piano	R2



**Comune di Altopiano della Vigolana
BOSENTINO**

**SCHEDATURA EDIFICI DEL CENTRO STORICO
GIUGNO 2017**

Numero scheda : B029

P.ED. : 53/2

Comune Catastale:

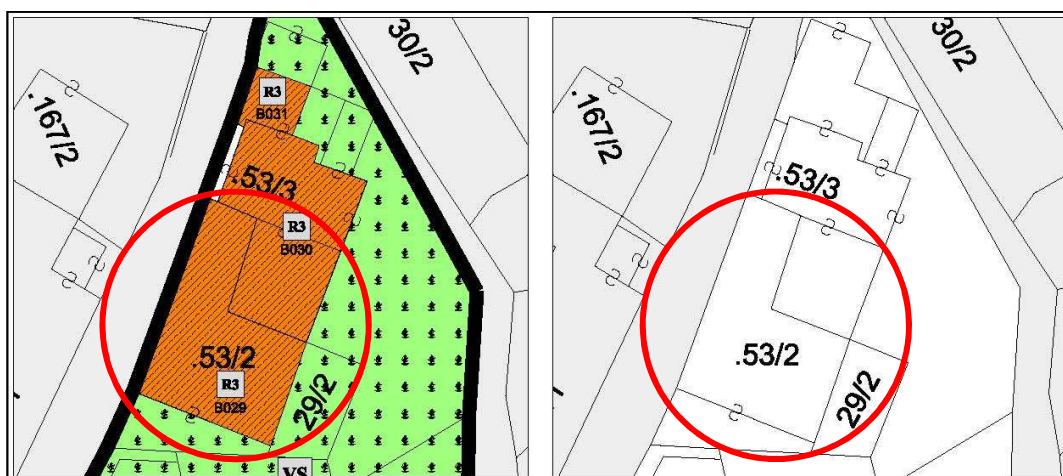
Bosentino

Località:

Bosentino

Categoria Piano:

R3



Estratto PRG – Scala 1:500

Estratto mappa – Scala 1:500

architettofulviobertoluzza

via s. Marco, 21 – 38122 – Trento – studiobertoluzza@gmail.com



Comune di Altopiano della Vigolana
BOSENTINO

SCHEDATURA EDIFICI DEL CENTRO STORICO
GIUGNO 2017

Numero scheda : B029

P.ED. : 53/2

Data rilievo: 2017

Rilevatore: Arch. Fulvio Bertoluzza

Tipologia funzionale

A

A =	edificio prevalentemente residenziale
B =	edificio produttivo
C =	edificio speciale
D =	stalla
E =	baita
F =	malga
G =	chiesa
H =	rustico
I =	fontana
L =	legnaia
M =	municipio
N =	magazzino
O =	albergo
P =	cabina elettrica
Q =	edificio commerciale
R =	castello
S =	tettoia
T =	garage
U =	accesso

Tipologia
architettonica storica

4

0 =	Nessuna definizione
4 =	Bassa definizione
6 =	Media definizione
8 =	Alta definizione

Degrado

B

A =	Nulla
B =	Medio
C =	Elevato

Permanenza
caratteri formali

1

Volumetrici originali:	1
Costruttivo:	1
Complementari:	0
Decorativi:	0

Materiali utilizzati:

Copertura: tegola cemento
Edificio : intonaco
Spazi di pertinenza: cortile interno

Colore: antracite
Colore: biancogrigio
Tipologia: pavimentato

Sopraelevazione ai sensi Art. 105 L.P. 15: POSSIBILE

Epoca di costruzione

6

4 =	posteriore al 1939
6 =	tra il 1860 e il 1939
8 =	anteriore al 1860

Spazi di pertinenza

B

A =	alta qualità
B =	media qualità
C =	bassa qualità

Grado di utilizzo

A

A =	utilizzato
B =	sottoutilizzato
C =	in stato di abbandono

Vincoli legislativi

N

N = no
S = D. Lgs n°42/04

<i>Permanenza caratteri formali</i>	2 +
<i>Tipologia architettonica storica</i>	4 +
<i>Epoca di costruzione</i>	6 =
Punteggio	12
Categoria Piano	R3



Comune di Altopiano della Vigolana
BOSENTINO

SCHEDATURA EDIFICI DEL CENTRO STORICO
GIUGNO 2017

Numero scheda : B030

P.ED. : 53/3

Comune Catastale:

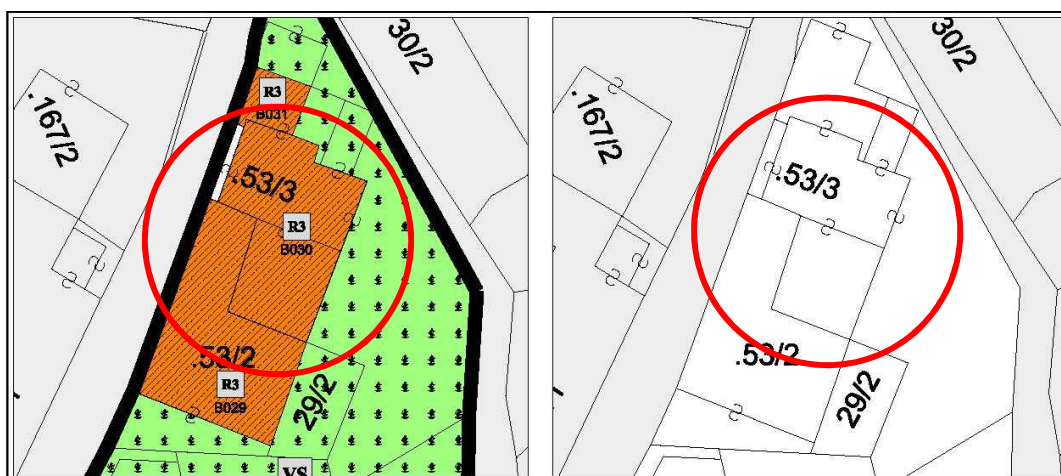
Bosentino

Località:

Bosentino

Categoria Piano:

R3



Estratto PRG – Scala 1:500

Estratto mappa – Scala 1:500

architettofulviobertoluzza

via s. Marco, 21 – 38122 - Trento - studiobertoluzza@gmail.com



Comune di Altopiano della Vigolana
BOSENTINO

SCHEDATURA EDIFICI DEL CENTRO STORICO
GIUGNO 2017

Numero scheda : B030

P.ED. : 53/3

Data rilievo: 2017

Rilevatore: Arch. Fulvio Bertoluzza

Tipologia funzionale

A

A =	edificio prevalentemente residenziale
B =	edificio produttivo
C =	edificio speciale
D =	stalla
E =	baita
F =	malga
G =	chiesa
H =	rustico
I =	fontana
L =	legnaia
M =	municipio
N =	magazzino
O =	albergo
P =	cabina elettrica
Q =	edificio commerciale
R =	castello
S =	tettoia
T =	garage
U =	accesso

Tipologia architettonica storica

4

0 =	Nessuna definizione
4 =	Bassa definizione
6 =	Media definizione
8 =	Alta definizione

Degrado

A

A =	Nulla
B =	Medio
C =	Elevato

Permanenza caratteri formali

1

Volumetrici originali:	1
Costruttivo:	0
Complementari:	0
Decorativi:	0

Materiali utilizzati:

Copertura: tegola cemento

Colore: antracite

Edificio : intonaco

Colore: grigio

Spazi di pertinenza: cortile interno

Tipologia: pavimentato

Sopraelevazione ai sensi Art. 105 L.P. 15: POSSIBILE

MANTENERE APPARATO LIGNEO

Epoca di costruzione

6

4 =	posteriore al 1939
6 =	tra il 1860 e il 1939
8 =	anteriore al 1860

Spazi di pertinenza

B

A =	alta qualità
B =	media qualità
C =	bassa qualità

Grado di utilizzo

A

A =	utilizzato
B =	sottoutilizzato
C =	in stato di abbandono

Vincoli legislativi

N

N =	no
S =	D. Lgs n°42/04

<i>Permanenza caratteri formali</i>	1 +
<i>Tipologia architettonica storica</i>	4 +
<i>Epoca di costruzione</i>	6 =
Punteggio	11
Categoria Piano	R3



**Comune di Altopiano della Vigolana
BOSENTINO**

**SCHEDATURA EDIFICI DEL CENTRO STORICO
GIUGNO 2017**

Numero scheda : B031

P.ED. : 53/3

Comune Catastale:

Bosentino

Località:

Bosentino

Categoria Piano:

R3



Estratto PRG – Scala 1:500

Estratto mappa – Scala 1:500

architettofulviobertoluzza

via s. Marco, 21 – 38122 – Trento – studiobertoluzza@gmail.com



Comune di Altopiano della Vigolana
BOSENTINO

SCHEDATURA EDIFICI DEL CENTRO STORICO
GIUGNO 2017

Numero scheda : B031

P.ED. : 53/3

Data rilievo: 2017

Rilevatore: Arch. Fulvio Bertoluzza

Tipologia funzionale

T

A =	edificio prevalentemente residenziale
B =	edificio produttivo
C =	edificio speciale
D =	stalla
E =	baita
F =	malga
G =	chiesa
H =	rustico
I =	fontana
L =	legnaia
M =	municipio
N =	magazzino
O =	albergo
P =	cabina elettrica
Q =	edificio commerciale
R =	castello
S =	tettoia
T =	garage
U =	accesso

Tipologia architettonica storica

4

0 =	Nessuna definizione
4 =	Bassa definizione
6 =	Media definizione
8 =	Alta definizione

Degrado

A

A =	Nulla
B =	Medio
C =	Elevato

Permanenza caratteri formali

0

Volumetrici originali:	0
Costruttivo:	0
Complementari:	0
Decorativi:	0

Materiali utilizzati:

Copertura: solaio cemento
Edificio : muratura
Spazi di pertinenza: accesso stradale

Colore:
Colore: bianco
Tipologia: asfalto

Sopraelevazione ai sensi Art. 105 L.P. 15: POSSIBILE

Epoca di costruzione

4

4 =	posteriore al 1939
6 =	tra il 1860 e il 1939
8 =	anteriore al 1860

Spazi di pertinenza

B

A =	alta qualità
B =	media qualità
C =	bassa qualità

Grado di utilizzo

A

A =	utilizzato
B =	sottoutilizzato
C =	in stato di abbandono

Vincoli legislativi

N

N = no
S = D. Lgs n°42/04

<i>Permanenza caratteri formali</i>	0 +
<i>Tipologia architettonica storica</i>	4 +
<i>Epoca di costruzione</i>	4 =
Punteggio	8
Categoria Piano	R3



Comune di Altopiano della Vigolana
BOSENTINO

Numero scheda : B032

SCHEDATURA EDIFICI DEL CENTRO STORICO
GIUGNO 2017

P.ED. : 132

Comune Catastale:

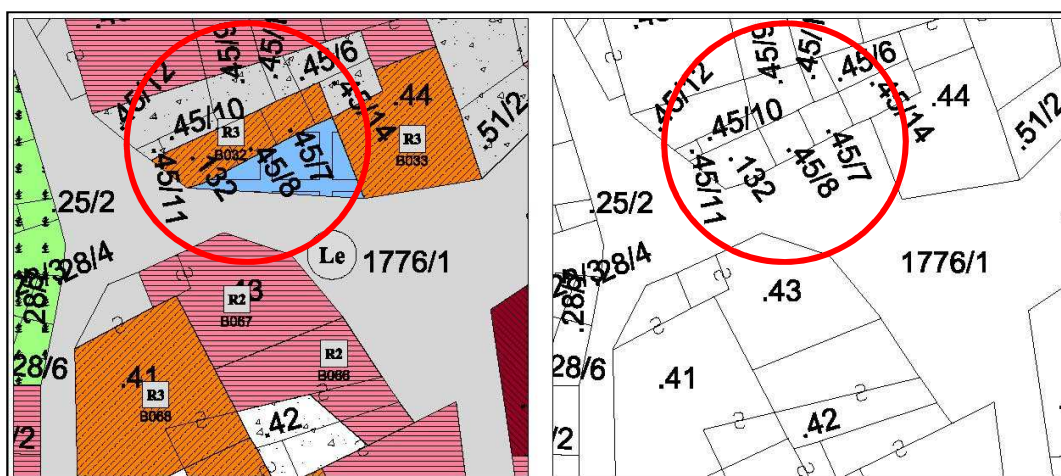
Bosentino

Località:

Bosentino

Categoria Piano:

R3



Estratto PRG – Scala 1:500

Estratto mappa – Scala 1:500

architettofulviobertoluzza

via s. Marco, 21 – 38122 - Trento - studiobertoluzza@gmail.com



Comune di Altopiano della Vigolana
BOSENTINO

SCHEDATURA EDIFICI DEL CENTRO STORICO
GIUGNO 2017

Numero scheda : B032

P.ED. : 132

Data rilievo: 2017

Rilevatore: Arch. Fulvio Bertoluzza

Tipologia funzionale

A

A =	edificio prevalentemente residenziale
B =	edificio produttivo
C =	edificio speciale
D =	stalla
E =	baita
F =	malga
G =	chiesa
H =	rustico
I =	fontana
L =	legnaia
M =	municipio
N =	magazzino
O =	albergo
P =	cabina elettrica
Q =	edificio commerciale
R =	castello
S =	tettoia
T =	garage
U =	accesso

Tipologia architettonica storica

4

0 =	Nessuna definizione
4 =	Bassa definizione
6 =	Media definizione
8 =	Alta definizione

Degrado

A

A =	Nulla
B =	Medio
C =	Elevato

Permanenza caratteri formali

1

Volumetrici originali:	1
Costruttivo:	0
Complementari:	0
Decorativi:	0

Materiali utilizzati:

Copertura: solaio

Colore:

Edificio : intonaco

Colore: rosa antico

Spazi di pertinenza: giardino

Tipologia: pavimento porfido

Sopraelevazione ai sensi Art. 105 L.P. 15: POSSIBILE

Epoca di costruzione

4

4 =	posteriore al 1939
6 =	tra il 1860 e il 1939
8 =	anteriore al 1860

Spazi di pertinenza

B

A =	alta qualità
B =	media qualità
C =	bassa qualità

Grado di utilizzo

A

A =	utilizzato
B =	sottoutilizzato
C =	in stato di abbandono

Vincoli legislativi

N

N =	no
S =	D. Lgs n°42/04

<i>Permanenza caratteri formali</i>	1 +
<i>Tipologia architettonica storica</i>	4 +
<i>Epoca di costruzione</i>	4 =
Punteggio	9
Categoria Piano	R3



**Comune di Altopiano della Vigolana
BOSENTINO**

Numero scheda : B033

**SCHEDATURA EDIFICI DEL CENTRO STORICO
GIUGNO 2017**

P.ED. : 44

Comune Catastale:

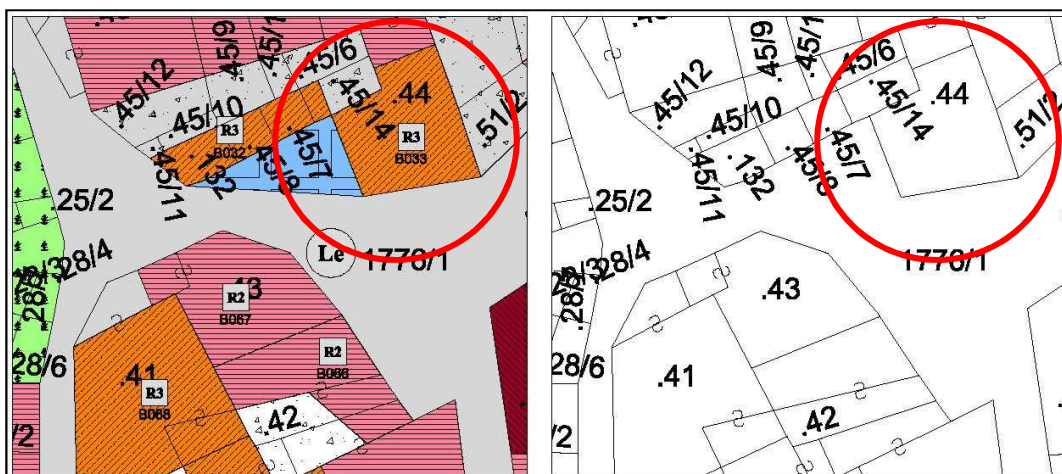
Bosentino

Località:

Bosentino

Categoria Piano:

R3



Estratto PRG – Scala 1:500

Estratto mappa – Scala 1:500

architettofulviobertoluzza

via s. Marco, 21 – 38122 - Trento - studiobertoluzza@gmail.com



Comune di Altopiano della Vigolana
BOSENTINO

Numero scheda : B033

SCHEDATURA EDIFICI DEL CENTRO STORICO
GIUGNO 2017

P.ED. : 44

Data rilievo: 2017

Rilevatore: Arch. Fulvio Bertoluzza

Tipologia funzionale

A

A =	edificio prevalentemente residenziale
B =	edificio produttivo
C =	edificio speciale
D =	stalla
E =	baita
F =	malga
G =	chiesa
H =	rustico
I =	fontana
L =	legnaia
M =	municipio
N =	magazzino
O =	albergo
P =	cabina elettrica
Q =	edificio commerciale
R =	castello
S =	tettoia
T =	garage
U =	accesso

Tipologia architettonica storica

4

0 =	Nessuna definizione
4 =	Bassa definizione
6 =	Media definizione
8 =	Alta definizione

Degrado

A

A =	Nulla
B =	Medio
C =	Elevato

Permanenza caratteri formali

2

Volumetrici originali:	1
Costruttivo:	0
Complementari:	1
Decorativi:	0

Materiali utilizzati:

Copertura: tegola cemento	Colore: antracite
Edificio : intonaco	Colore: bianco
Spazi di pertinenza: accesso strada	Tipologia: porfido

Sopraelevazione ai sensi Art. 105 L.P. 15: POSSIBILE

MANTENERE: APPARATO LIGNEO – BALCONI E CORNICI AI FORI FINESTRA; CORNICI LITEE

Epoca di costruzione

6

4 =	posteriore al 1939
6 =	tra il 1860 e il 1939
8 =	anteriore al 1860

Spazi di pertinenza

B

A =	alta qualità
B =	media qualità
C =	bassa qualità

Grado di utilizzo

A

A =	utilizzato
B =	sottoutilizzato
C =	in stato di abbandono

Vincoli legislativi

N

N =	no
S =	D. Lgs n°42/04

<i>Permanenza caratteri formali</i>	2 +
<i>Tipologia architettonica storica</i>	4 +
<i>Epoca di costruzione</i>	6 =
Punteggio	12
Categoria Piano	R3



Comune di Altopiano della Vigolana

BOSENTINO

SCHEDATURA EDIFICI DEL CENTRO STORICO

GIUGNO 2017

Numero scheda : B034

P.ED. : 76/1

Comune Catastale:

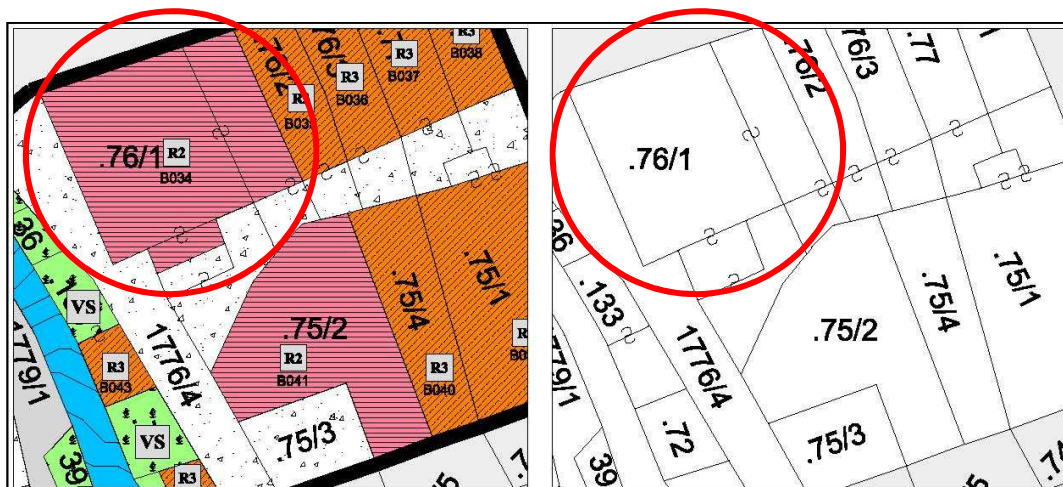
Bosentino

Località:

Bosentino

Categoria Piano:

R2



Estratto PRG – Scala 1:500

Estratto mappa – Scala 1:500

architettofulviobertoluzza

via s. Marco, 21 – 38122 – Trento – studiobertoluzza@gmail.com



Comune di Altopiano della Vigolana
BOSENTINO

SCHEDATURA EDIFICI DEL CENTRO STORICO
GIUGNO 2017

Numero scheda : B034

P.ED. : 76/1

Data rilievo: 2017

Rilevatore: Arch. Fulvio Bertoluzza

Tipologia funzionale

A

A =	edificio prevalentemente residenziale
B =	edificio produttivo
C =	edificio speciale
D =	stalla
E =	baita
F =	malga
G =	chiesa
H =	rustico
I =	fontana
L =	legnaia
M =	municipio
N =	magazzino
O =	albergo
P =	cabina elettrica
Q =	edificio commerciale
R =	castello
S =	tettoia
T =	garage
U =	accesso

Tipologia architettonica storica

6

0 =	Nessuna definizione
4 =	Bassa definizione
6 =	Media definizione
8 =	Alta definizione

Degrado

B

A =	Nulla
B =	Medio
C =	Elevato

Permanenza caratteri formali

2

Volumetrici originali:	1
Costruttivo:	1
Complementari:	0
Decorativi:	0

Materiali utilizzati:

Copertura: tegola cemento

Colore: mattone

Edificio : intonaco

Colore: grigio

Spazi di pertinenza: cortile interno

Tipologia: manto erboso

Sopraelevazione ai sensi Art. 105 L.P. 15: POSSIBILE

Epoca di costruzione

8

4 =	posteriore al 1939
6 =	tra il 1860 e il 1939
8 =	anteriore al 1860

Spazi di pertinenza

B

A =	alta qualità
B =	media qualità
C =	bassa qualità

Grado di utilizzo

A

A =	utilizzato
B =	sottoutilizzato
C =	in stato di abbandono

Vincoli legislativi

N

N =	no
S =	D. Lgs n°42/04

Permanenza caratteri formali	2 +
Tipologia architettonica storica	6 +
Epoca di costruzione	8 =
Punteggio	16
Categoria Piano	R2



**Comune di Altopiano della Vigolana
BOSENTINO**

**SCHEDATURA EDIFICI DEL CENTRO STORICO
GIUGNO 2017**

Numero scheda : B035

P.ED. : 76/2

Comune Catastale:

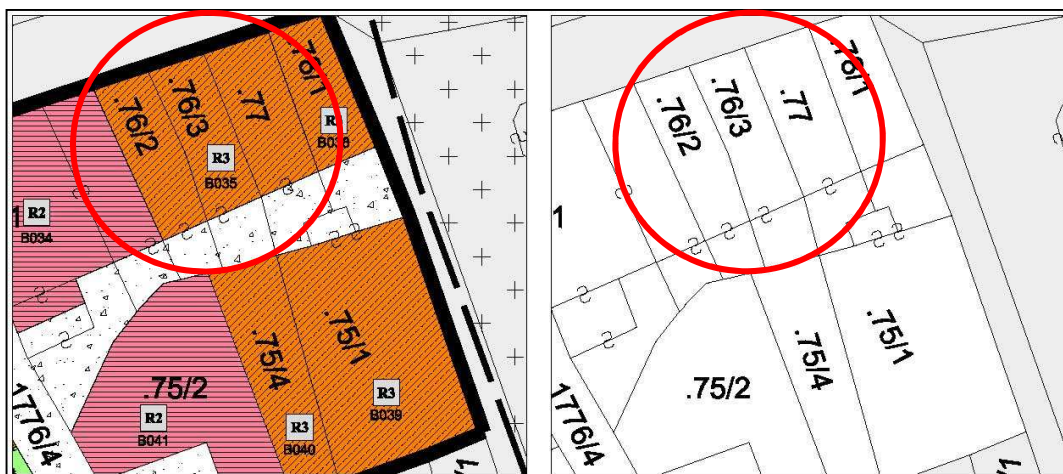
Bosentino

Località:

Bosentino

Categoria Piano:

R3



Estratto PRG – Scala 1:500

Estratto mappa – Scala 1:500



Comune di Altopiano della Vigolana
BOSENTINO

Numero scheda : B035

SCHEDATURA EDIFICI DEL CENTRO STORICO
GIUGNO 2017

P.ED. : 76/2

Data rilievo: 2017

Rilevatore: Arch. Fulvio Bertoluzza

Tipologia funzionale

A

A =	edificio prevalentemente residenziale
B =	edificio produttivo
C =	edificio speciale
D =	stalla
E =	baita
F =	malga
G =	chiesa
H =	rustico
I =	fontana
L =	legnaia
M =	municipio
N =	magazzino
O =	albergo
P =	cabina elettrica
Q =	edificio commerciale
R =	castello
S =	tettoia
T =	garage
U =	accesso

Tipologia architettonica storica

4

0 =	Nessuna definizione
4 =	Bassa definizione
6 =	Media definizione
8 =	Alta definizione

Degrado

A

A =	Nulla
B =	Medio
C =	Elevato

Permanenza caratteri formali

1

Volumetrici originali:	1
Costruttivo:	0
Complementari:	0
Decorativi:	0

Materiali utilizzati:

Copertura: tegola cemento

Colore: mattone

Edificio : intonaco

Colore: colore pesca

Spazi di pertinenza: accesso stradale

Tipologia: pavimento porfido

Sopraelevazione ai sensi Art. 105 L.P. 15: POSSIBILE

Epoca di costruzione

6

4 =	posteriore al 1939
6 =	tra il 1860 e il 1939
8 =	anteriore al 1860

Spazi di pertinenza

B

A =	alta qualità
B =	media qualità
C =	bassa qualità

Grado di utilizzo

A

A =	utilizzato
B =	sottoutilizzato
C =	in stato di abbandono

Vincoli legislativi

N

N =	no
S =	D. Lgs n°42/04

Permanenza caratteri formali	1 +
Tipologia architettonica storica	4 +
Epoca di costruzione	6 =
Punteggio	11
Categoria Piano	R3



**Comune di Altopiano della Vigolana
BOSENTINO**

**SCHEDATURA EDIFICI DEL CENTRO STORICO
GIUGNO 2017**

Numero scheda : B038

P.ED. : 78/1

Comune Catastale:

Bosentino

Località:

Bosentino

Categoria Piano:

R3



Estratto PRG – Scala 1:500

Estratto mappa – Scala 1:500



Comune di Altopiano della Vigolana
BOSENTINO

SCHEDATURA EDIFICI DEL CENTRO STORICO
GIUGNO 2017

Numero scheda : B038

P.ED. : 78/1

Data rilievo: 2017

Rilevatore: Arch. Fulvio Bertoluzza

Tipologia funzionale

A

A =	edificio prevalentemente residenziale
B =	edificio produttivo
C =	edificio speciale
D =	stalla
E =	baita
F =	malga
G =	chiesa
H =	rustico
I =	fontana
L =	legnaia
M =	municipio
N =	magazzino
O =	albergo
P =	cabina elettrica
Q =	edificio commerciale
R =	castello
S =	tettoia
T =	garage
U =	accesso

Tipologia architettonica storica

4

0 =	Nessuna definizione
4 =	Bassa definizione
6 =	Media definizione
8 =	Alta definizione

Degrado

A

A =	Nulla
B =	Medio
C =	Elevato

Permanenza caratteri formali

1

Volumetrici originali:	1
Costruttivo:	0
Complementari:	0
Decorativi:	0

Materiali utilizzati:

Copertura: tegola ccemento

Colore: mattone scuro

Edificio : intonaco

Colore: grigio azzurro

Spazi di pertinenza: cortile interno

Tipologia: pavimentato

Sopraelevazione ai sensi Art. 105 L.P. 15: POSSIBILE

Epoca di costruzione

6

4 =	posteriore al 1939
6 =	tra il 1860 e il 1939
8 =	anteriore al 1860

Spazi di pertinenza

B

A =	alta qualità
B =	media qualità
C =	bassa qualità

Grado di utilizzo

A

A =	utilizzato
B =	sottoutilizzato
C =	in stato di abbandono

Vincoli legislativi

N

N =	no
S =	D. Lgs n°42/04

<i>Permanenza caratteri formali</i>	1 +
<i>Tipologia architettonica storica</i>	4 +
<i>Epoca di costruzione</i>	6 =
Punteggio	11
Categoria Piano	R3



**Comune di Altopiano della Vigolana
BOSENTINO**

**SCHEDATURA EDIFICI DEL CENTRO STORICO
GIUGNO 2017**

Numero scheda : B039

P.ED. : 75/1

Comune Catastale:

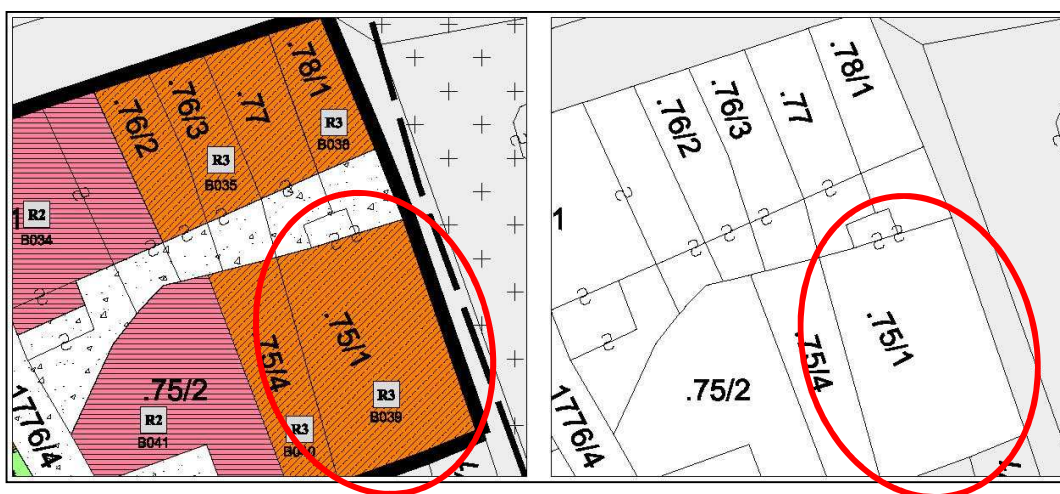
Bosentino

Località:

Bosentino

Categoria Piano:

R3



Estratto PRG – Scala 1:500

Estratto mappa – Scala 1:500

architettofulviobertoluzza

via s. Marco, 21 - 38122 - Trento - studiobertoluzza@gmail.com



Comune di Altopiano della Vigolana
BOSENTINO

SCHEDATURA EDIFICI DEL CENTRO STORICO
GIUGNO 2017

Numero scheda : B039

P.ED. : 75/1

Data rilievo: 2017

Rilevatore: Arch. Fulvio Bertoluzza

Tipologia funzionale

A

A =	edificio prevalentemente residenziale
B =	edificio produttivo
C =	edificio speciale
D =	stalla
E =	baita
F =	malga
G =	chiesa
H =	rustico
I =	fontana
L =	legnaia
M =	municipio
N =	magazzino
O =	albergo
P =	cabina elettrica
Q =	edificio commerciale
R =	castello
S =	tettoia
T =	garage
U =	accesso

Tipologia architettonica storica

4

0 =	Nessuna definizione
4 =	Bassa definizione
6 =	Media definizione
8 =	Alta definizione

Degrado

A

A =	Nulla
B =	Medio
C =	Elevato

Permanenza caratteri formali

1

Volumetrici originali:	1
Costruttivo:	0
Complementari:	1
Decorativi:	0

Materiali utilizzati:

Copertura: tegola coppo in cemento

Colore: mattone

Edificio : intonaco

Colore: grigio

Spazi di pertinenza: cortile interno

Tipologia: pavimentato

Sopraelevazione ai sensi Art. 105 L.P. 15: POSSIBILE

MANTENERE APPARATO LIGNEO COSTITUITO DA BALCONI E MONTANTI

Epoca di costruzione

6

4 =	posteriore al 1939
6 =	tra il 1860 e il 1939
8 =	anteriore al 1860

Spazi di pertinenza

B

A =	alta qualità
B =	media qualità
C =	bassa qualità

Grado di utilizzo

A

A =	utilizzato
B =	sottoutilizzato
C =	in stato di abbandono

Vincoli legislativi

N

N =	no
S =	D. Lgs n°42/04

<i>Permanenza caratteri formali</i>	2 +
<i>Tipologia architettonica storica</i>	4 +
<i>Epoca di costruzione</i>	6 =
Punteggio	12
Categoria Piano	R3



**Comune di Altopiano della Vigolana
BOSENTINO**

Numero scheda : B040

**SCHEDATURA EDIFICI DEL CENTRO STORICO
GIUGNO 2017**

P.ED. : 75/4

Comune Catastale:

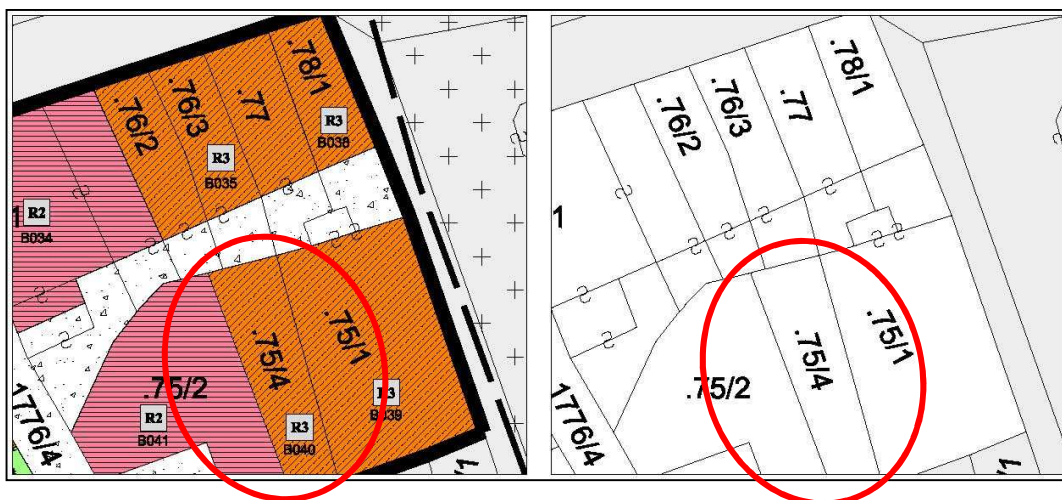
Bosentino

Località:

Bosentino

Categoria Piano:

R3



Estratto PRG – Scala 1:500

Estratto mappa – Scala 1:500



Comune di Altopiano della Vigolana
BOSENTINO

SCHEDATURA EDIFICI DEL CENTRO STORICO
GIUGNO 2017

Numero scheda : B040

P.ED. : 75/4

Data rilievo: 2017

Rilevatore: Arch. Fulvio Bertoluzza

Tipologia funzionale

A

A =	edificio prevalentemente residenziale
B =	edificio produttivo
C =	edificio speciale
D =	stalla
E =	baita
F =	malga
G =	chiesa
H =	rustico
I =	fontana
L =	legnaia
M =	municipio
N =	magazzino
O =	albergo
P =	cabina elettrica
Q =	edificio commerciale
R =	castello
S =	tettoia
T =	garage
U =	accesso

Tipologia architettonica storica

4

0 =	Nessuna definizione
4 =	Bassa definizione
6 =	Media definizione
8 =	Alta definizione

Degrado

A

A =	Nulla
B =	Medio
C =	Elevato

Permanenza caratteri formali

1

Volumetrici originali:	1
Costruttivo:	0
Complementari:	0
Decorativi:	0

Materiali utilizzati:

Copertura: tegola coppo cemento

Colore: mattone

Edificio : intonaco

Colore: grigio

Spazi di pertinenza: cortile interno

Tipologia: non pavimentato

Sopraelevazione ai sensi Art. 105 L.P. 15: POSSIBILE

Epoca di costruzione

6

4 =	posteriore al 1939
6 =	tra il 1860 e il 1939
8 =	anteriore al 1860

Spazi di pertinenza

B

A =	alta qualità
B =	media qualità
C =	bassa qualità

Grado di utilizzo

A

A =	utilizzato
B =	sottoutilizzato
C =	in stato di abbandono

Vincoli legislativi

N

N =	no
S =	D. Lgs n°42/04

Permanenza caratteri formali	1 +
Tipologia architettonica storica	4 +
Epoca di costruzione	6 =
Punteggio	11
Categoria Piano	R3



Comune di Altopiano della Vigolana

BOSENTINO

SCHEDATURA EDIFICI DEL CENTRO STORICO

GIUGNO 2017

Numero scheda : B041

P.ED. : 75/2

Comune Catastale:

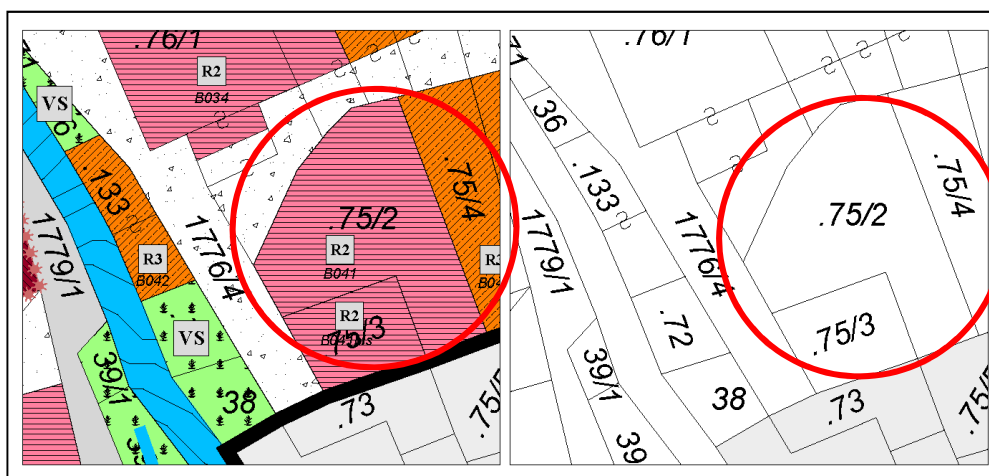
Bosentino

Località:

Bosentino

Categoria Piano:

R2



Estratto PRG – Scala 1:500

Estratto mappa – Scala 1:500

architettofulviobertoluzza

via s. Marco, 21 - 38122 - Trento - studiobertoluzza@gmail.com



Comune di Altopiano della Vigolana
BOSENTINO

SCHEDATURA EDIFICI DEL CENTRO STORICO
GIUGNO 2017

Numero scheda : B041

P.ED. : 75/2

Data rilievo: 2017

Rilevatore: Arch. Fulvio Bertoluzza

Tipologia funzionale

A

A =	edificio prevalentemente residenziale
B =	edificio produttivo
C =	edificio speciale
D =	stalla
E =	baita
F =	malga
G =	chiesa
H =	rustico
I =	fontana
L =	legnaia
M =	municipio
N =	magazzino
O =	albergo
P =	cabina elettrica
Q =	edificio commerciale
R =	castello
S =	tettoia
T =	garage
U =	accesso

Tipologia architettonica storica

6

0 =	Nessuna definizione
4 =	Bassa definizione
6 =	Media definizione
8 =	Alta definizione

Degrado

C

A =	Nulla
B =	Medio
C =	Elevato

Permanenza caratteri formali

3

Volumetrici originali:	1
Costruttivo:	1
Complementari:	1
Decorativi:	0

Materiali utilizzati:

Copertura: tegola porfido	Colore: grigio
Edificio : intonaco	Colore: grigio chiaro
Spazi di pertinenza: cortile interno	Tipologia: non pavimentato

Sopraelevazione ai sensi Art. 105 L.P. 15: POSSIBILE

COPERTURA IN LASTRE DI PORFIDO

Epoca di costruzione

6

4 =	posteriore al 1939
6 =	tra il 1860 e il 1939
8 =	anteriore al 1860

Spazi di pertinenza

B

A =	alta qualità
B =	media qualità
C =	bassa qualità

Grado di utilizzo

B

A =	utilizzato
B =	sottoutilizzato
C =	in stato di abbandono

Vincoli legislativi

N

N =	no
S =	D. Lgs n°42/04

<i>Permanenza caratteri formali</i>	3 +
<i>Tipologia architettonica storica</i>	6 +
<i>Epoca di costruzione</i>	6 =
Punteggio	15
Categoria Piano	R2



Comune di Altopiano della Vigolana
BOSENTINO
SCHEDATURA EDIFICI DEL CENTRO STORICO
GIUGNO 2017

Numero scheda : B041bis

P.ED. : 75/3

Comune Catastale:

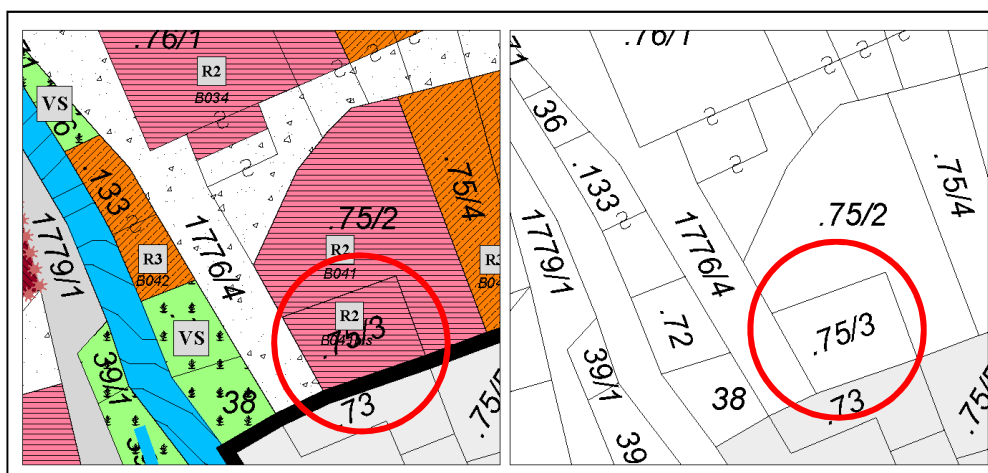
Bosentino

Località:

Bosentino

Categoria Piano:

R2



Estratto PRG – Scala 1:500

Estratto mappa – Scala 1:500

architettofulviobertoluzza

via s. Marco, 21 – 38122 - Trento - studiobertoluzza@gmail.com



Comune di Altopiano della Vigolana
BOSENTINO

SCEDATURA EDIFICI DEL CENTRO STORICO
GIUGNO 2017

Numero scheda : B041bis

P.ED. : 75/3

Data rilievo: 2017

Rilevatore: Arch. Fulvio Bertoluzza

Tipologia funzionale

A

A =	edificio prevalentemente residenziale
B =	edificio produttivo
C =	edificio speciale
D =	stalla
E =	baita
F =	malga
G =	chiesa
H =	rustico
I =	fontana
L =	legnaia
M =	municipio
N =	magazzino
O =	albergo
P =	cabina elettrica
Q =	edificio commerciale
R =	castello
S =	tettoia
T =	garage
U =	accesso

Tipologia architettonica storica

6

0 =	Nessuna definizione
4 =	Bassa definizione
6 =	Media definizione
8 =	Alta definizione

Degrado

C

A =	Nulla
B =	Medio
C =	Elevato

Permanenza caratteri formali

3

Volumetrici originali:	1
Costruttivo:	1
Complementari:	1
Decorativi:	0

Materiali utilizzati:

Copertura: tegola cemento

Colore: vari

Edificio : intonaco

Colore: grigio chiaro

Spazi di pertinenza: cortile interno

Tipologia: non pavimentato

Sopraelevazione ai sensi Art. 105 L.P. 15: POSSIBILE

COPERTURA IN LASTRE DI PORFIDO

Epoca di costruzione

6

4 =	posteriore al 1939
6 =	tra il 1860 e il 1939
8 =	anteriore al 1860

Spazi di pertinenza

B

A =	alta qualità
B =	media qualità
C =	bassa qualità

Grado di utilizzo

B

A =	utilizzato
B =	sottoutilizzato
C =	in stato di abbandono

Vincoli legislativi

N

N =	no
S =	D. Lgs n°42/04

Permanenza caratteri formali	3 +
Tipologia architettonica storica	6 +
Epoca di costruzione	6 =
Punteggio	15
Categoria Piano	R2



**Comune di Altopiano della Vigolana
BOSENTINO**

Numero scheda : B042

**SCHEDATURA EDIFICI DEL CENTRO STORICO
GIUGNO 2017**

P.ED. : 133

Comune Catastale:

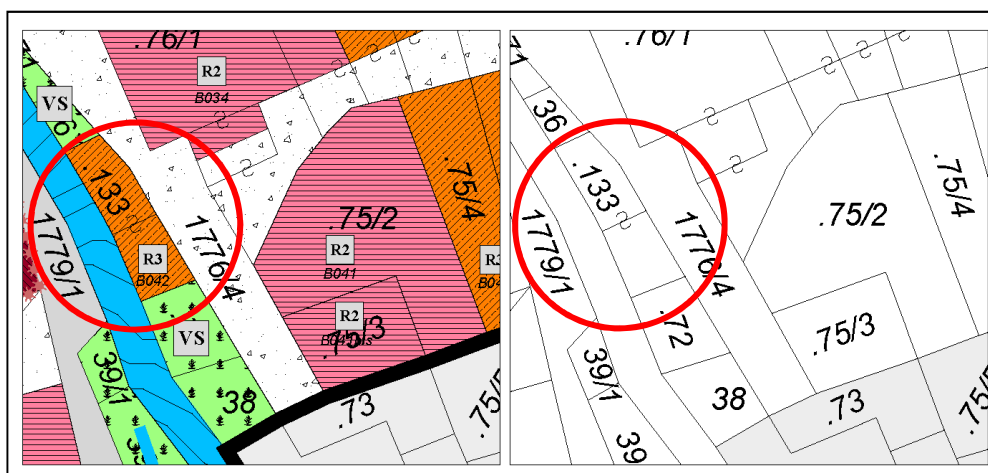
Bosentino

Località:

Bosentino

Categoria Piano:

R3



Estratto PRG – Scala 1:500

Estratto mappa – Scala 1:500

architettofulviobertoluzza

via s. Marco, 21 - 38122 - Trento - studiobertoluzza@gmail.com



Comune di Altopiano della Vigolana
BOSENTINO

Numero scheda : B042

SCHEDATURA EDIFICI DEL CENTRO STORICO
GIUGNO 2017

P.ED. : 133

Data rilievo: 2017

Rilevatore: Arch. Fulvio Bertoluzza

Tipologia funzionale

H

A =	edificio prevalentemente residenziale
B =	edificio produttivo
C =	edificio speciale
D =	stalla
E =	baita
F =	malga
G =	chiesa
H =	rustico
I =	fontana
L =	legnaia
M =	municipio
N =	magazzino
O =	albergo
P =	cabina elettrica
Q =	edificio commerciale
R =	castello
S =	tettoia
T =	garage
U =	accesso

Tipologia architettonica storica

4

0 =	Nessuna definizione
4 =	Bassa definizione
6 =	Media definizione
8 =	Alta definizione

Degrado

C

A =	Nulla
B =	Medio
C =	Elevato

Permanenza caratteri formali

1

Volumetrici originali:	1
Costruttivo:	0
Complementari:	0
Decorativi:	0

Materiali utilizzati:

Copertura: tegola coppo	Colore: antracite
Edificio : rivestimento in legno - pietra	Colore: grigio
Spazi di pertinenza: cortile interno	Tipologia: pavimento erboso

Sopraelevazione ai sensi Art. 105 L.P. 15: POSSIBILE

Epoca di costruzione

6

4 =	posteriore al 1939
6 =	tra il 1860 e il 1939
8 =	anteriore al 1860

Spazi di pertinenza

B

A =	alta qualità
B =	media qualità
C =	bassa qualità

Grado di utilizzo

C

A =	utilizzato
B =	sottoutilizzato
C =	in stato di abbandono

Vincoli legislativi

N

N =	no
S =	D. Lgs n°42/04

<i>Permanenza caratteri formali</i>	1 +
<i>Tipologia architettonica storica</i>	4 +
<i>Epoca di costruzione</i>	6 =
Punteggio	11
Categoria Piano	R3



Comune di Altopiano della Vigolana
BOSENTINO

SCHEDATURA EDIFICI DEL CENTRO STORICO
GIUGNO 2017

Numero scheda : B044

P.ED. : 55

Comune Catastale:

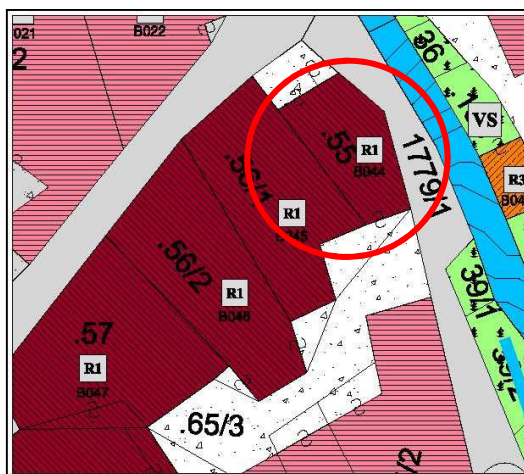
Bosentino

Località:

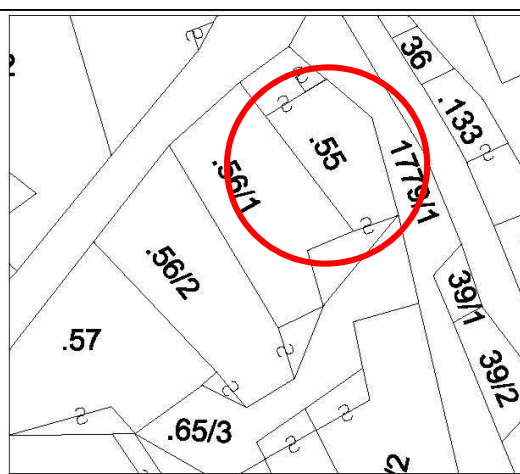
Bosentino

Categoria Piano:

R1



Estratto PRG – Scala 1:500



Estratto mappa – Scala 1:500



Comune di Altopiano della Vigolana
BOSENTINO

Numero scheda : B044

SCHEDATURA EDIFICI DEL CENTRO STORICO
GIUGNO 2017

P.ED. : 55

Data rilievo: 2017

Rilevatore: Arch. Fulvio Bertoluzza

Tipologia funzionale

A

A =	edificio prevalentemente residenziale
B =	edificio produttivo
C =	edificio speciale
D =	stalla
E =	baita
F =	malga
G =	chiesa
H =	rustico
I =	fontana
L =	legnaia
M =	municipio
N =	magazzino
O =	albergo
P =	cabina elettrica
Q =	edificio commerciale
R =	castello
S =	tettoia
T =	garage
U =	accesso

Tipologia
architettonica storica

8

0 =	Nessuna definizione
4 =	Bassa definizione
6 =	Media definizione
8 =	Alta definizione

Degrado

C

A =	Nulla
B =	Medio
C =	Elevato

Permanenza
caratteri formali

8

Volumetrici originali:	2
Costruttivo:	2
Complementari:	2
Decorativi:	2

Materiali utilizzati:

Copertura: tegole in cemento grigio
Edificio : intonaco misto sasso in vista
Spazi di pertinenza: -

Colore: grigio
Colore: grigio
Tipologia: -

Sopraelevazione ai sensi Art. 105 L.P. 15: NON POSSIBILE

Epoca di costruzione

8

4 =	posteriore al 1939
6 =	tra il 1860 e il 1939
8 =	anteriore al 1860

Spazi di pertinenza

B

A =	alta qualità
B =	media qualità
C =	bassa qualità

Grado di utilizzo

B

A =	utilizzato
B =	sottoutilizzato
C =	in stato di abbandono

Vincoli legislativi

N

N = no
S = D. Lgs n°42/04

Permanenza caratteri formali	8 +
Tipologia architettonica storica	8 +
Epoca di costruzione	8 =
Punteggio	24
Categoria Piano	R1



Comune di Altopiano della Vigolana
BOSENTINO

Numero scheda : B045

SCHEDATURA EDIFICI DEL CENTRO STORICO
GIUGNO 2017

P.ED. : 56/1

Comune Catastale:

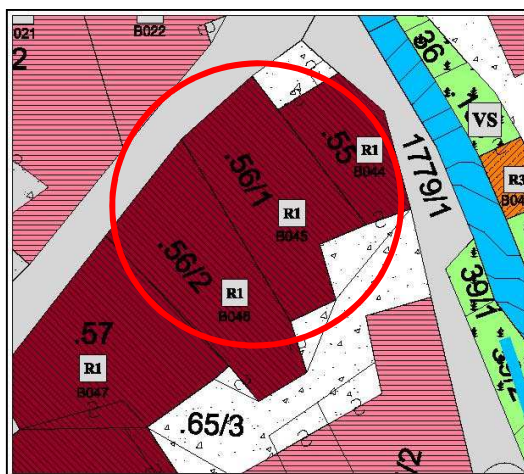
Bosentino

Località:

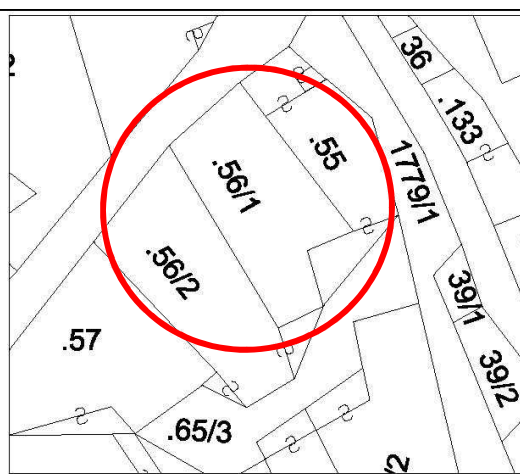
Bosentino

Categoria Piano:

R1



Estratto PRG – Scala 1:500



Estratto mappa – Scala 1:500



Comune di Altopiano della Vigolana
BOSENTINO

SCHEDATURA EDIFICI DEL CENTRO STORICO
GIUGNO 2017

Numero scheda : B045

P.ED. : 56/1

Data rilievo: 2017

Rilevatore: Arch. Fulvio Bertoluzza

Tipologia funzionale

A

A =	edificio prevalentemente residenziale
B =	edificio produttivo
C =	edificio speciale
D =	stalla
E =	baita
F =	malga
G =	chiesa
H =	rustico
I =	fontana
L =	legnaia
M =	municipio
N =	magazzino
O =	albergo
P =	cabina elettrica
Q =	edificio commerciale
R =	castello
S =	tettoia
T =	garage
U =	accesso

Tipologia architettonica storica

8

0 =	Nessuna definizione
4 =	Bassa definizione
6 =	Media definizione
8 =	Alta definizione

Degrado

A

A =	Nulla
B =	Medio
C =	Elevato

Permanenza caratteri formali

5

Volumetrici originali:	2
Costruttivo:	2
Complementari:	1
Decorativi:	0

Materiali utilizzati:

Copertura: tegola cemento	Colore: mattone
Edificio : intonaco misto sasso in vista	Colore: grigio
Spazi di pertinenza: cortile interno	Tipologia: pavimento erboso

Sopraelevazione ai sensi Art. 105 L.P. 15: NON POSSIBILE

Epoca di costruzione

8

4 =	posteriore al 1939
6 =	tra il 1860 e il 1939
8 =	anteriore al 1860

Spazi di pertinenza

B

A =	alta qualità
B =	media qualità
C =	bassa qualità

Grado di utilizzo

A

A =	utilizzato
B =	sottoutilizzato
C =	in stato di abbandono

Vincoli legislativi

N

N =	no
S =	D. Lgs n°42/04

<i>Permanenza caratteri formali</i>	5 +
<i>Tipologia architettonica storica</i>	8 +
<i>Epoca di costruzione</i>	8 =
Punteggio	21
Categoria Piano	R1



**Comune di Altopiano della Vigolana
BOSENTINO**

Numero scheda : B046

**SCHEDATURA EDIFICI DEL CENTRO STORICO
GIUGNO 2017**

P.ED. : 56/2

Comune Catastale:

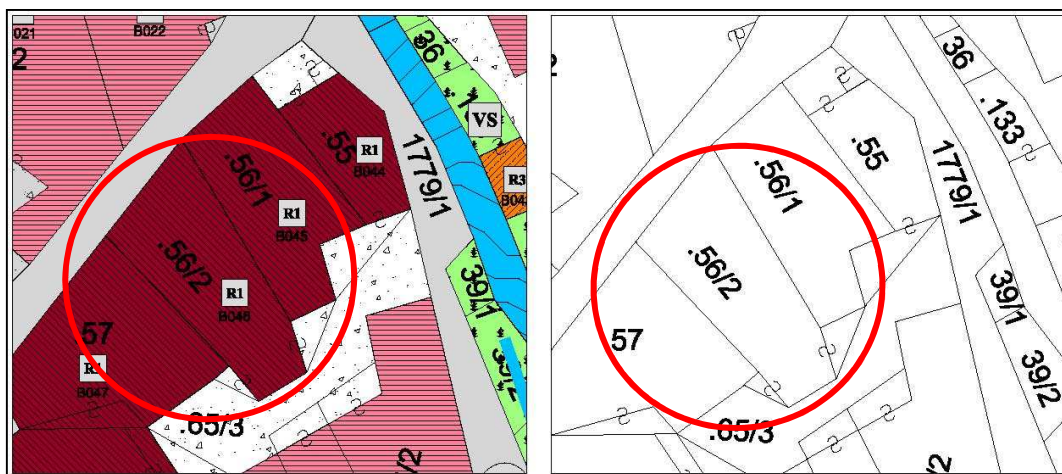
Bosentino

Località:

Bosentino

Categoria Piano:

R1



Estratto PRG – Scala 1:500

Estratto mappa – Scala 1:500

architettofulviobertoluzza

via s. Marco, 21 - 38122 - Trento - studiobertoluzza@gmail.com



Comune di Altopiano della Vigolana
BOSENTINO

SCHEDATURA EDIFICI DEL CENTRO STORICO
GIUGNO 2017

Numero scheda : B046

P.ED. : 56/2

Data rilievo: 2017

Rilevatore: Arch. Fulvio Bertoluzza

Tipologia funzionale

A

A =	edificio prevalentemente residenziale
B =	edificio produttivo
C =	edificio speciale
D =	stalla
E =	baita
F =	malga
G =	chiesa
H =	rustico
I =	fontana
L =	legnaia
M =	municipio
N =	magazzino
O =	albergo
P =	cabina elettrica
Q =	edificio commerciale
R =	castello
S =	tettoia
T =	garage
U =	accesso

Tipologia architettonica storica

8

0 =	Nessuna definizione
4 =	Bassa definizione
6 =	Media definizione
8 =	Alta definizione

Degrado

A

A =	Nulla
B =	Medio
C =	Elevato

Permanenza caratteri formali

6

Volumetrici originali:	2
Costruttivo:	2
Complementari:	1
Decorativi:	1

Materiali utilizzati:

Copertura: tegola cemento

Colore: mattone

Edificio : sasso in vista

Colore: grigio

Spazi di pertinenza: cortile interno

Tipologia: pavimento erboso

Sopraelevazione ai sensi Art. 105 L.P. 15: NON POSSIBILE

Epoca di costruzione

8

4 =	posteriore al 1939
6 =	tra il 1860 e il 1939
8 =	anteriore al 1860

Spazi di pertinenza

B

A =	alta qualità
B =	media qualità
C =	bassa qualità

Grado di utilizzo

A

A =	utilizzato
B =	sottoutilizzato
C =	in stato di abbandono

Vincoli legislativi

N

N =	no
S =	D. Lgs n°42/04

Permanenza caratteri formali	6 +
Tipologia architettonica storica	8
Epoca di costruzione	8 =
Punteggio	22
Categoria Piano	R1



**Comune di Altopiano della Vigolana
BOSENTINO**

Numero scheda : B047

**SCHEDATURA EDIFICI DEL CENTRO STORICO
GIUGNO 2017**

P.ED. : 57

Comune Catastale:

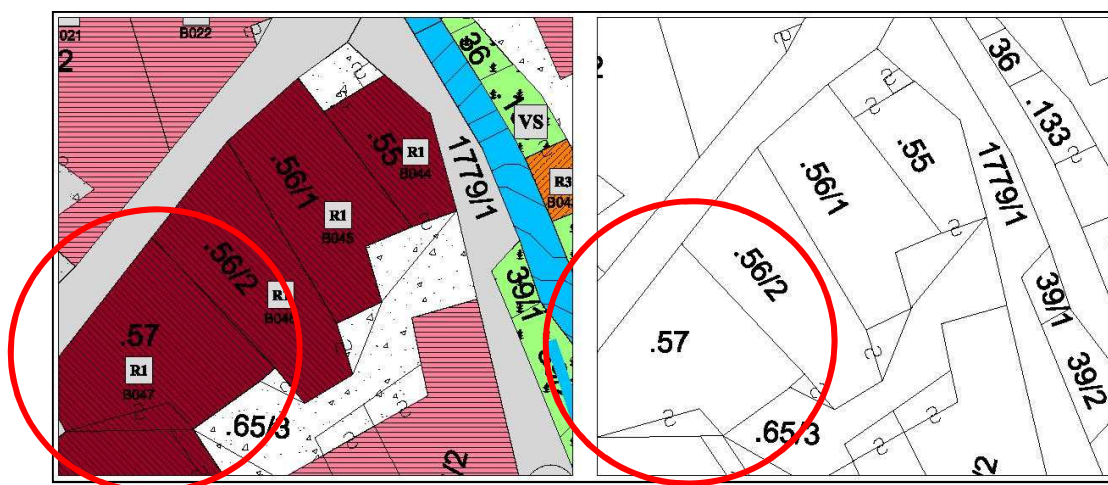
Bosentino

Località:

Bosentino

Categoria Piano:

R1



Estratto PRG – Scala 1:500

Estratto mappa – Scala 1:500

architettofulviobertoluzza

via s. Marco, 21 – 38122 - Trento - studiobertoluzza@gmail.com



Comune di Altopiano della Vigolana
BOSENTINO

Numero scheda : B047

SCHEDATURA EDIFICI DEL CENTRO STORICO
GIUGNO 2017

P.ED. : 57

Data rilievo: 2017

Rilevatore: Arch. Fulvio Bertoluzza

Tipologia funzionale

A

A =	edificio prevalentemente residenziale
B =	edificio produttivo
C =	edificio speciale
D =	stalla
E =	baita
F =	malga
G =	chiesa
H =	rustico
I =	fontana
L =	legnaia
M =	municipio
N =	magazzino
O =	albergo
P =	cabina elettrica
Q =	edificio commerciale
R =	castello
S =	tettoia
T =	garage
U =	accesso

Tipologia architettonica storica

8

0 =	Nessuna definizione
4 =	Bassa definizione
6 =	Media definizione
8 =	Alta definizione

Degrado

B

A =	Nulla
B =	Medio
C =	Elevato

Permanenza caratteri formali

8

Volumetrici originali:	2
Costruttivo:	2
Complementari:	2
Decorativi:	2

Materiali utilizzati:

Copertura: tegola cemento

Colore: grigio

Edificio : intonaco

Colore: grigio

Spazi di pertinenza: cortile interno

Tipologia: pavimento erboso

Sopraelevazione ai sensi Art. 105 L.P. 15: NON POSSIBILE

Epoca di costruzione

8

4 =	posteriore al 1939
6 =	tra il 1860 e il 1939
8 =	anteriore al 1860

Spazi di pertinenza

B

A =	alta qualità
B =	media qualità
C =	bassa qualità

Grado di utilizzo

A

A =	utilizzato
B =	sottoutilizzato
C =	in stato di abbandono

Vincoli legislativi

N

N =	no
S =	D. Lgs n°42/04

Permanenza caratteri formali	8 +
Tipologia architettonica storica	8 +
Epoca di costruzione	8 =
Punteggio	24
Categoria Piano	R1



Comune di Altopiano della Vigolana
BOSENTINO

Numero scheda : B048

SCHEDATURA EDIFICI DEL CENTRO STORICO
GIUGNO 2017

P.ED. : 58/1

Comune Catastale:

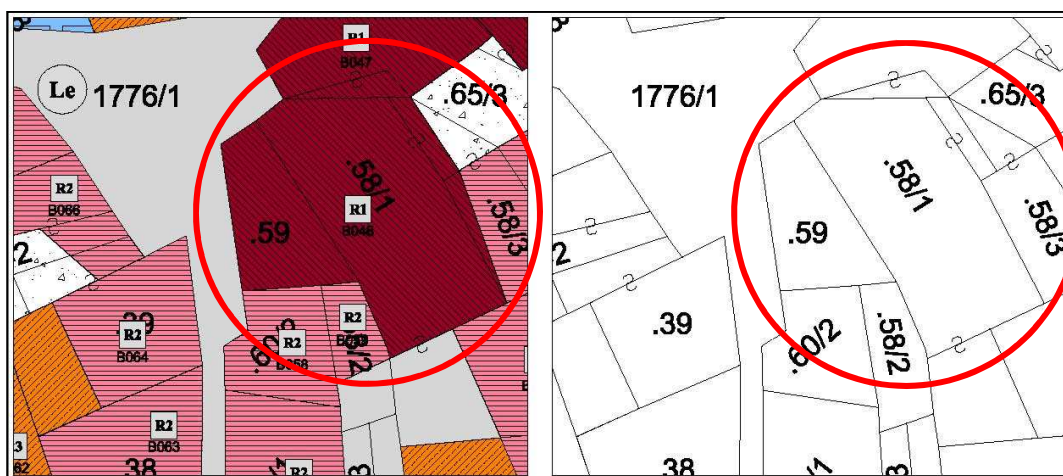
Bosentino

Località:

Bosentino

Categoria Piano:

R1



Estratto PRG – Scala 1:500

Estratto mappa – Scala 1:500

architettofulviobertoluzza

via s. Marco, 21 – 38122 - Trento - studiobertoluzza@gmail.com



Comune di Altopiano della Vigolana
BOSENTINO

SCHEDATURA EDIFICI DEL CENTRO STORICO
GIUGNO 2017

Numero scheda : B048

P.ED. : 58/1

Data rilievo: 2017

Rilevatore: Arch. Fulvio Bertoluzza

Tipologia funzionale

A

A =	edificio prevalentemente residenziale
B =	edificio produttivo
C =	edificio speciale
D =	stalla
E =	baita
F =	malga
G =	chiesa
H =	rustico
I =	fontana
L =	legnaia
M =	municipio
N =	magazzino
O =	albergo
P =	cabina elettrica
Q =	edificio commerciale
R =	castello
S =	tettoia
T =	garage
U =	accesso

Tipologia architettonica storica

8

0 =	Nessuna definizione
4 =	Bassa definizione
6 =	Media definizione
8 =	Alta definizione

Degrado

A

A =	Nulla
B =	Medio
C =	Elevato

Permanenza caratteri formali

1

Volumetrici originali:	2
Costruttivo:	2
Complementari:	2
Decorativi:	2

Materiali utilizzati:

Copertura: tegola cemento	Colore: antracite
Edificio : intonaco	Colore: grigio
Spazi di pertinenza: cortile interno	Tipologia: pavimento erboso

Sopraelevazione ai sensi Art. 105 L.P. 15: **NON POSSIBILE**

Epoca di costruzione

8

4 =	posteriore al 1939
6 =	tra il 1860 e il 1939
8 =	anteriore al 1860

Spazi di pertinenza

B

A =	alta qualità
B =	media qualità
C =	bassa qualità

Grado di utilizzo

B

A =	utilizzato
B =	sottoutilizzato
C =	in stato di abbandono

Vincoli legislativi

N

N =	no
S =	D. Lgs n°42/04

Permanenza caratteri formali	8 +
Tipologia architettonica storica	8 +
Epoca di costruzione	8 =
Punteggio	24
Categoria Piano	R1



Comune di Altopiano della Vigolana

BOSENTINO

SCHEDATURA EDIFICI DEL CENTRO STORICO

GIUGNO 2017

Numero scheda : B049

P.ED. : 65/1

Comune Catastale:

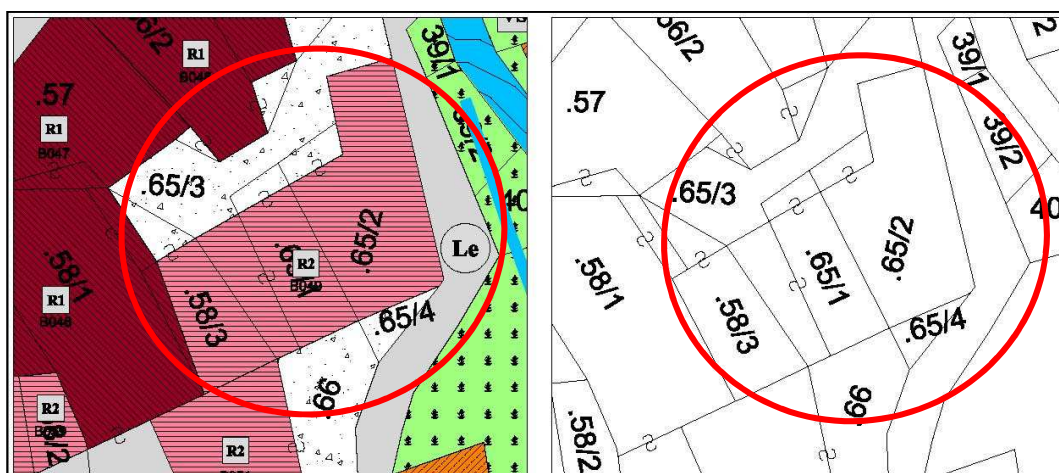

Bosentino

Località:

Bosentino

Categoria Piano:

R2



Estratto PRG – Scala 1:500

Estratto mappa – Scala 1:500

architettofulviobertoluzza

via s. Marco, 21 - 38122 - Trento - studiobertoluzza@gmail.com



Comune di Altopiano della Vigolana
BOSENTINO

SCHEDATURA EDIFICI DEL CENTRO STORICO
GIUGNO 2017

Numero scheda : B049

P.ED. : 65/1

Data rilievo: 2017

Rilevatore: Arch. Fulvio Bertoluzza

Tipologia funzionale

A

A =	edificio prevalentemente residenziale
B =	edificio produttivo
C =	edificio speciale
D =	stalla
E =	baita
F =	malga
G =	chiesa
H =	rustico
I =	fontana
L =	legnaia
M =	municipio
N =	magazzino
O =	albergo
P =	cabina elettrica
Q =	edificio commerciale
R =	castello
S =	tettoia
T =	garage
U =	accesso

Tipologia architettonica storica

6

0 =	Nessuna definizione
4 =	Bassa definizione
6 =	Media definizione
8 =	Alta definizione

Degrado

A

A =	Nulla
B =	Medio
C =	Elevato

Permanenza caratteri formali

2

Volumetrici originali:	1
Costruttivo:	1
Complementari:	0
Decorativi:	0

Materiali utilizzati:

Copertura: tegola ccemento

Colore: grigio

Edificio : intonaco

Colore: grigio

Spazi di pertinenza: cortile interno

Tipologia: pavimentato

Sopraelevazione ai sensi Art. 105 L.P. 15: POSSIBILE

Epoca di costruzione

6

4 =	posteriore al 1939
6 =	tra il 1860 e il 1939
8 =	anteriore al 1860

Spazi di pertinenza

B

A =	alta qualità
B =	media qualità
C =	bassa qualità

Grado di utilizzo

A

A =	utilizzato
B =	sottoutilizzato
C =	in stato di abbandono

Vincoli legislativi

N

N =	no
S =	D. Lgs n°42/04

<i>Permanenza caratteri formali</i>	2 +
<i>Tipologia architettonica storica</i>	6 +
<i>Epoca di costruzione</i>	6 =
Punteggio	14
Categoria Piano	R2



Comune di Altopiano della Vigolana
BOSENTINO

Numero scheda : B050

SCHEDATURA EDIFICI DEL CENTRO STORICO
GIUGNO 2017

P.ED. : 70

Comune Catastale:

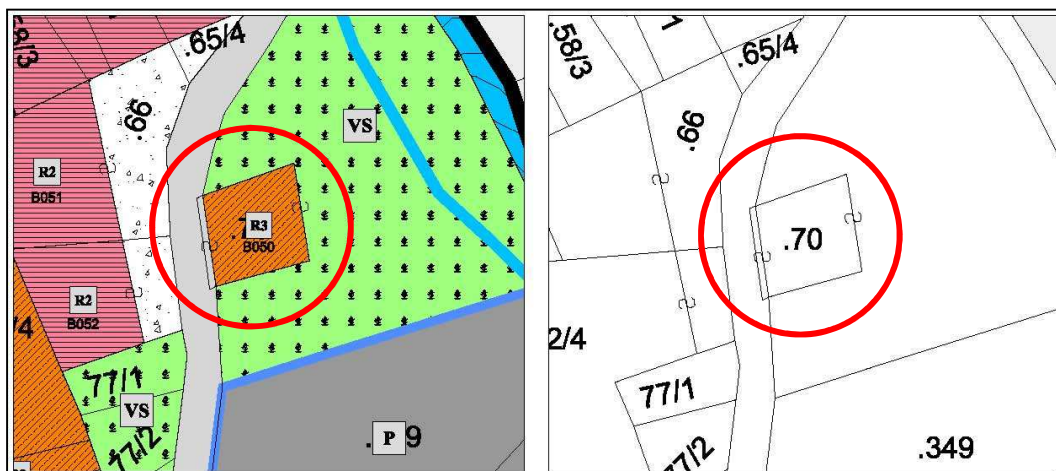
Bosentino

Località:

Bosentino

Categoria Piano:

R3



Estratto PRG – Scala 1:500

Estratto mappa – Scala 1:500

architettofulviobertoluzza

via s. Marco, 21 – 38122 - Trento - studiobertoluzza@gmail.com



Comune di Altopiano della Vigolana
BOSENTINO

Numero scheda : B050

SCHEDATURA EDIFICI DEL CENTRO STORICO
GIUGNO 2017

P.ED. : 70

Data rilievo: 2017

Rilevatore: Arch. Fulvio Bertoluzza

Tipologia funzionale

A

A =	edificio prevalentemente residenziale
B =	edificio produttivo
C =	edificio speciale
D =	stalla
E =	baita
F =	malga
G =	chiesa
H =	rustico
I =	fontana
L =	legnaia
M =	municipio
N =	magazzino
O =	albergo
P =	cabina elettrica
Q =	edificio commerciale
R =	castello
S =	tettoia
T =	garage
U =	accesso

Tipologia architettonica storica

4

0 =	Nessuna definizione
4 =	Bassa definizione
6 =	Media definizione
8 =	Alta definizione

Degrado

A

A =	Nulla
B =	Medio
C =	Elevato

Permanenza caratteri formali

2

Volumetrici originali:	1
Costruttivo:	1
Complementari:	0
Decorativi:	0

Materiali utilizzati:

Copertura: tegola cemento	Colore: grigio
Edificio : intonaco	Colore: grigio
Spazi di pertinenza: cortile interno	Tipologia: pavimentato

Sopraelevazione ai sensi Art. 105 L.P. 15: POSSIBILE

Epoca di costruzione

4

4 =	posteriore al 1939
6 =	tra il 1860 e il 1939
8 =	anteriore al 1860

Spazi di pertinenza

B

A =	alta qualità
B =	media qualità
C =	bassa qualità

Grado di utilizzo

A

A =	utilizzato
B =	sottoutilizzato
C =	in stato di abbandono

Vincoli legislativi

N

N =	no
S =	D. Lgs n°42/04

<i>Permanenza caratteri formali</i>	2 +
<i>Tipologia architettonica storica</i>	4 +
<i>Epoca di costruzione</i>	4 =
Punteggio	10
Categoria Piano	R3



**Comune di Altopiano della Vigolana
BOSENTINO**

**SCHEDATURA EDIFICI DEL CENTRO STORICO
GIUGNO 2017**

Numero scheda : B051

P.ED. : 66

Comune Catastale:


Bosentino

Località:

Bosentino

Categoria Piano:

R2



Estratto PRG – Scala 1:500

Estratto mappa – Scala 1:500

architettofulviobertoluzza

via s. Marco, 21 – 38122 - Trento - studiobertoluzza@gmail.com



Comune di Altopiano della Vigolana
BOSENTINO

Numero scheda : B051

SCHEDATURA EDIFICI DEL CENTRO STORICO
GIUGNO 2017

P.ED. : 66

Data rilievo: 2017

Rilevatore: Arch. Fulvio Bertoluzza

Tipologia funzionale

A

A =	edificio prevalentemente residenziale
B =	edificio produttivo
C =	edificio speciale
D =	stalla
E =	baita
F =	malga
G =	chiesa
H =	rustico
I =	fontana
L =	legnaia
M =	municipio
N =	magazzino
O =	albergo
P =	cabina elettrica
Q =	edificio commerciale
R =	castello
S =	tettoia
T =	garage
U =	accesso

Tipologia architettonica storica

6

0 =	Nessuna definizione
4 =	Bassa definizione
6 =	Media definizione
8 =	Alta definizione

Degrado

A

A =	Nulla
B =	Medio
C =	Elevato

Permanenza caratteri formali

2

Volumetrici originali:	1
Costruttivo:	1
Complementari:	0
Decorativi:	0

Materiali utilizzati:

Copertura: tegola cemento	Colore: grigio
Edificio : intonaco	Colore: bianco
Spazi di pertinenza: cortile interno	Tipologia: pavimentato

Sopraelevazione ai sensi Art. 105 L.P. 15: POSSIBILE

Epoca di costruzione

8

4 =	posteriore al 1939
6 =	tra il 1860 e il 1939
8 =	anteriore al 1860

Spazi di pertinenza

B

A =	alta qualità
B =	media qualità
C =	bassa qualità

Grado di utilizzo

A

A =	utilizzato
B =	sottoutilizzato
C =	in stato di abbandono

Vincoli legislativi

N

N =	no
S =	D. Lgs n°42/04

<i>Permanenza caratteri formali</i>	2 +
<i>Tipologia architettonica storica</i>	6 +
<i>Epoca di costruzione</i>	6 =
Punteggio	14
Categoria Piano	R2



Comune di Altopiano della Vigolana
BOSENTINO

Numero scheda : B052

SCHEDATURA EDIFICI DEL CENTRO STORICO
GIUGNO 2017

P.ED. : 66

Comune Catastale:

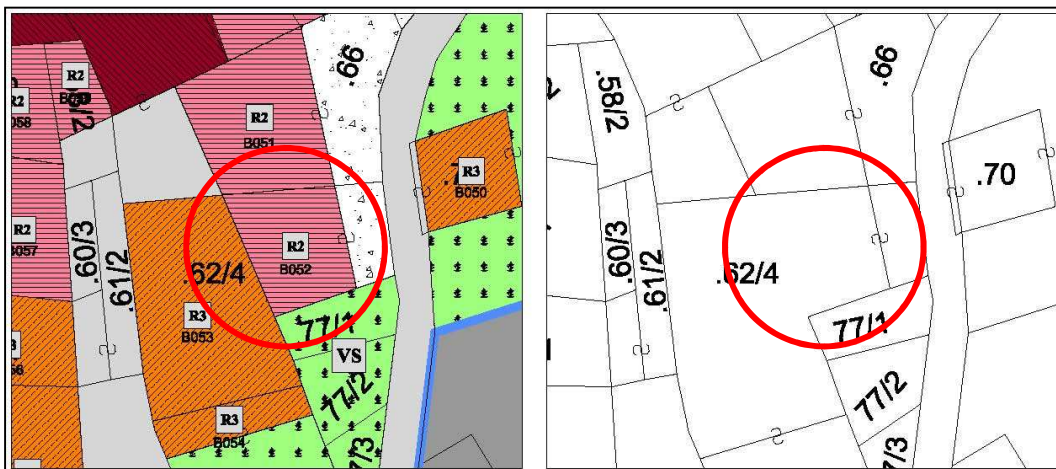
Bosentino

Località:

Bosentino

Categoria Piano:

R2



Estratto PRG – Scala 1:500

Estratto mappa – Scala 1:500

architettofulviobertoluzza

via s. Marco, 21 – 38122 - Trento - studiobertoluzza@gmail.com



Comune di Altopiano della Vigolana
BOSENTINO

Numero scheda : B052

SCHEDATURA EDIFICI DEL CENTRO STORICO
GIUGNO 2017

P.ED. : 66

Data rilievo: 2017

Rilevatore: Arch. Fulvio Bertoluzza

Tipologia funzionale

A

A =	edificio prevalentemente residenziale
B =	edificio produttivo
C =	edificio speciale
D =	stalla
E =	baita
F =	malga
G =	chiesa
H =	rustico
I =	fontana
L =	legnaia
M =	municipio
N =	magazzino
O =	albergo
P =	cabina elettrica
Q =	edificio commerciale
R =	castello
S =	tettoia
T =	garage
U =	accesso

Tipologia architettonica storica

6

0 =	Nessuna definizione
4 =	Bassa definizione
6 =	Media definizione
8 =	Alta definizione

Degrado

A

A =	Nulla
B =	Medio
C =	Elevato

Permanenza caratteri formali

2

Volumetrici originali:	1
Costruttivo:	1
Complementari:	0
Decorativi:	0

Materiali utilizzati:

Copertura: tegola ccemento	Colore: grigio
Edificio : intonaco	Colore: panna
Spazi di pertinenza: cortile interno	Tipologia: pavimento erboso

Sopraelevazione ai sensi Art. 105 L.P. 15: POSSIBILE

Epoca di costruzione

8

4 =	posteriore al 1939
6 =	tra il 1860 e il 1939
8 =	anteriore al 1860

Spazi di pertinenza

B

A =	alta qualità
B =	media qualità
C =	bassa qualità

Grado di utilizzo

A

A =	utilizzato
B =	sottoutilizzato
C =	in stato di abbandono

Vincoli legislativi

N

N =	no
S =	D. Lgs n°42/04

<i>Permanenza caratteri formali</i>	2 +
<i>Tipologia architettonica storica</i>	6 +
<i>Epoca di costruzione</i>	8 =
Punteggio	16
Categoria Piano	R2



Comune di Altopiano della Vigolana
BOSENTINO

Numero scheda : B053

SCHEDATURA EDIFICI DEL CENTRO STORICO
GIUGNO 2017

P.ED. : 62/4

Comune Catastale:

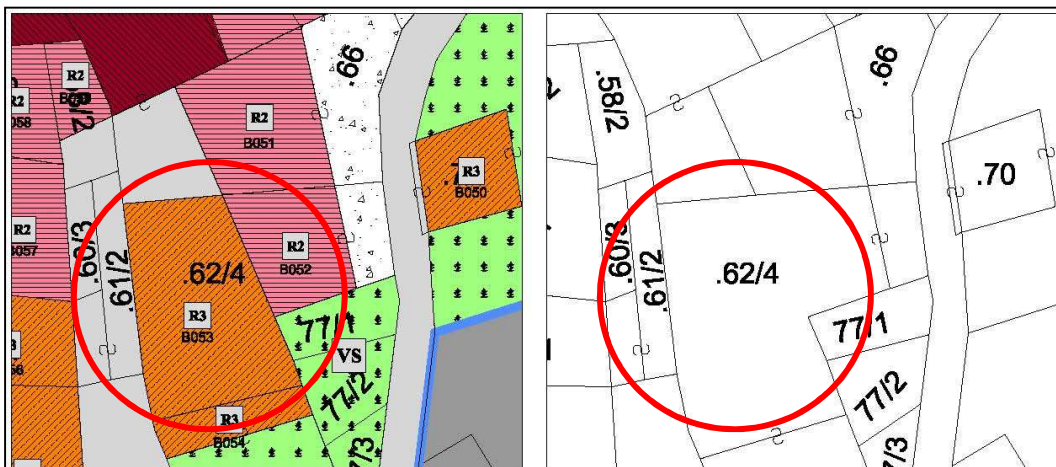
Bosentino

Località:

Bosentino

Categoria Piano:

R3



Estratto PRG – Scala 1:500

Estratto mappa – Scala 1:500



Comune di Altopiano della Vigolana
BOSENTINO

SCHEDATURA EDIFICI DEL CENTRO STORICO
GIUGNO 2017

Numero scheda : B053

P.ED. : 62/4

Data rilievo: 2017

Rilevatore: Arch. Fulvio Bertoluzza

Tipologia funzionale

A

A =	edificio prevalentemente residenziale
B =	edificio produttivo
C =	edificio speciale
D =	stalla
E =	baita
F =	malga
G =	chiesa
H =	rustico
I =	fontana
L =	legnaia
M =	municipio
N =	magazzino
O =	albergo
P =	cabina elettrica
Q =	edificio commerciale
R =	castello
S =	tettoia
T =	garage
U =	accesso

Tipologia architettonica storica

6

0 =	Nessuna definizione
4 =	Bassa definizione
6 =	Media definizione
8 =	Alta definizione

Degrado

A

A =	Nulla
B =	Medio
C =	Elevato

Permanenza caratteri formali

2

Volumetrici originali:	1
Costruttivo:	1
Complementari:	0
Decorativi:	0

Materiali utilizzati:

Copertura: tegola cemento

Colore: grigio

Edificio : intonaco

Colore: rosa chiaro

Spazi di pertinenza: cortile interno

Tipologia: pavimentato

Sopraelevazione ai sensi Art. 105 L.P. 15: POSSIBILE

Epoca di costruzione

6

4 =	posteriore al 1939
6 =	tra il 1860 e il 1939
8 =	anteriore al 1860

Spazi di pertinenza

B

A =	alta qualità
B =	media qualità
C =	bassa qualità

Grado di utilizzo

A

A =	utilizzato
B =	sottoutilizzato
C =	in stato di abbandono

Vincoli legislativi

N

N =	no
S =	D. Lgs n°42/04

Permanenza caratteri formali	2 +
Tipologia architettonica storica	6 +
Epoca di costruzione	6 =
Punteggio	14
Categoria Piano	R3



**Comune di Altopiano della Vigolana
BOSENTINO**

**SCHEDATURA EDIFICI DEL CENTRO STORICO
GIUGNO 2017**

Numero scheda : B054

P.ED. : 76

Comune Catastale:

Bosentino

Località:

Bosentino

Categoria Piano:

R3



Estratto PRG – Scala 1:500

Estratto mappa – Scala 1:500



Comune di Altopiano della Vigolana
BOSENTINO

Numero scheda : B054

SCHEDATURA EDIFICI DEL CENTRO STORICO
GIUGNO 2017

P.ED. : 76

Data rilievo: 2017

Rilevatore: Arch. Fulvio Bertoluzza

Tipologia funzionale

A

A =	edificio prevalentemente residenziale
B =	edificio produttivo
C =	edificio speciale
D =	stalla
E =	baita
F =	malga
G =	chiesa
H =	rustico
I =	fontana
L =	legnaia
M =	municipio
N =	magazzino
O =	albergo
P =	cabina elettrica
Q =	edificio commerciale
R =	castello
S =	tettoia
T =	garage
U =	accesso

Tipologia architettonica storica

0

0 =	Nessuna definizione
4 =	Bassa definizione
6 =	Media definizione
8 =	Alta definizione

Degrado

A

A =	Nulla
B =	Medio
C =	Elevato

Permanenza caratteri formali

2

Volumetrici originali:	0
Costruttivo:	1
Complementari:	1
Decorativi:	0

Materiali utilizzati:

Copertura: solaio a terrazza

Colore:

Edificio : intonaco

Colore: grigio

Spazi di pertinenza: cortile interno

Tipologia: pavimentato

Sopraelevazione ai sensi Art. 105 L.P. 15: POSSIBILE

Epoca di costruzione

4

4 =	posteriore al 1939
6 =	tra il 1860 e il 1939
8 =	anteriore al 1860

Spazi di pertinenza

A

A =	alta qualità
B =	media qualità
C =	bassa qualità

Grado di utilizzo

A

A =	utilizzato
B =	sottoutilizzato
C =	in stato di abbandono

Vincoli legislativi

N

N =	no
S =	D. Lgs n°42/04

Permanenza caratteri formali	2 +
Tipologia architettonica storica	4 +
Epoca di costruzione	4 =
Punteggio	10
Categoria Piano	R3



Comune di Altopiano della Vigolana
BOSENTINO

Numero scheda : B055

SCHEDATURA EDIFICI DEL CENTRO STORICO
GIUGNO 2017

P.ED. : 62/1

Comune Catastale:

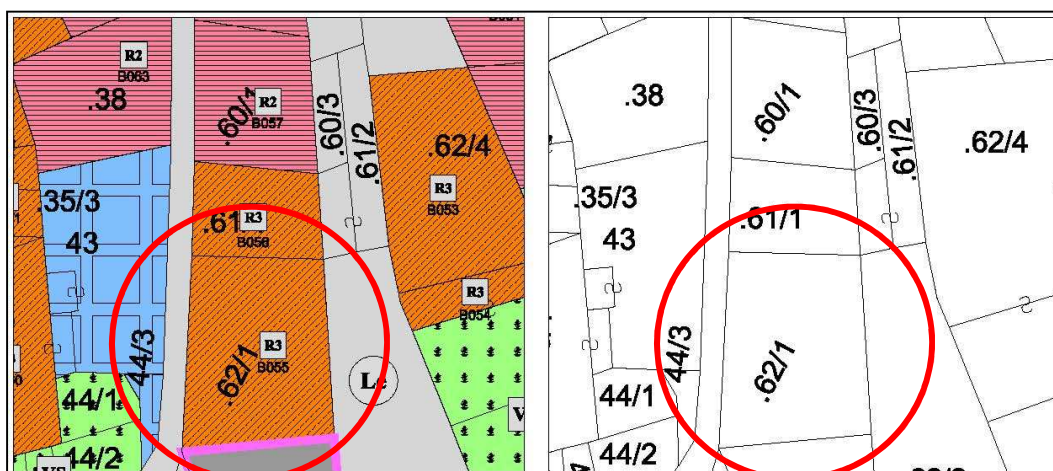
Bosentino

Località:

Bosentino

Categoria Piano:

R3



Estratto PRG – Scala 1:500

Estratto mappa – Scala 1:500



Comune di Altopiano della Vigolana
BOSENTINO

SCHEDATURA EDIFICI DEL CENTRO STORICO
GIUGNO 2017

Numero scheda : B055

P.ED. : 62/1

Data rilievo: 2017

Rilevatore: Arch. Fulvio Bertoluzza

Tipologia funzionale

A

A =	edificio prevalentemente residenziale
B =	edificio produttivo
C =	edificio speciale
D =	stalla
E =	baita
F =	malga
G =	chiesa
H =	rustico
I =	fontana
L =	legnaia
M =	municipio
N =	magazzino
O =	albergo
P =	cabina elettrica
Q =	edificio commerciale
R =	castello
S =	tettoia
T =	garage
U =	accesso

Tipologia architettonica storica

4

0 =	Nessuna definizione
4 =	Bassa definizione
6 =	Media definizione
8 =	Alta definizione

Degrado

A

A =	Nulla
B =	Medio
C =	Elevato

Permanenza caratteri formali

3

Volumetrici originali:	1
Costruttivo:	1
Complementari:	1
Decorativi:	0

Materiali utilizzati:

Copertura: tegola cemento

Colore: mattone

Edificio : intonaco

Colore: giallo chiaro

Spazi di pertinenza: accesso stradale

Tipologia: pavimento in cemento

Sopraelevazione ai sensi Art. 105 L.P. 15: **NON POSSIBILE**

MANTENERE APPARATO LIGNEO

Epoca di costruzione

6

4 =	posteriore al 1939
6 =	tra il 1860 e il 1939
8 =	anteriore al 1860

Spazi di pertinenza

B

A =	alta qualità
B =	media qualità
C =	bassa qualità

Grado di utilizzo

A

A =	utilizzato
B =	sottoutilizzato
C =	in stato di abbandono

Vincoli legislativi

N

N =	no
S =	D. Lgs n°42/04

<i>Permanenza caratteri formali</i>	3 +
<i>Tipologia architettonica storica</i>	4 +
<i>Epoca di costruzione</i>	6 =
Punteggio	13
Categoria Piano	R3



Comune di Altopiano della Vigolana

BOSENTINO

SCHEDATURA EDIFICI DEL CENTRO STORICO

GIUGNO 2017

Numero scheda : B056

P.ED. : 61/1

Comune Catastale:

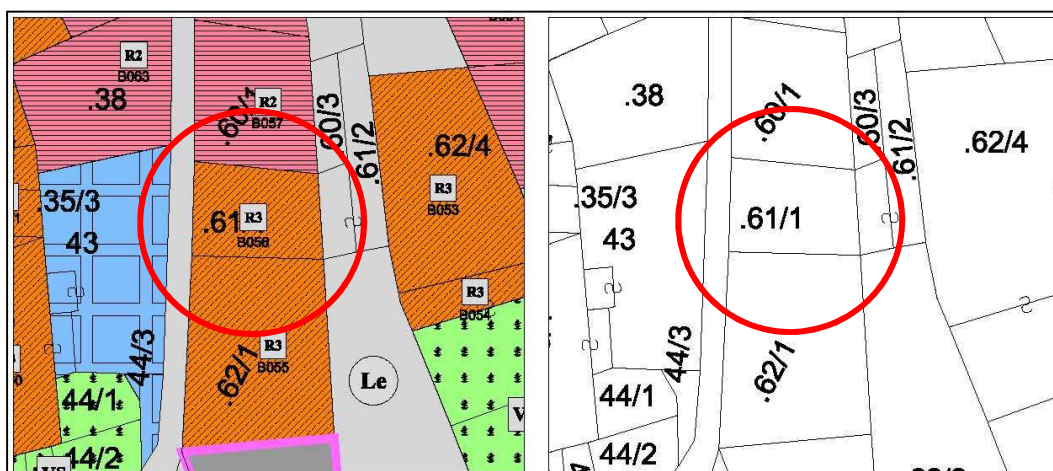
Bosentino

Località:

Bosentino

Categoria Piano:

R3



Estratto PRG – Scala 1:500

Estratto mappa – Scala 1:500

architettofulviobertoluzza

via s. Marco, 21 - 38122 - Trento - studiobertoluzza@gmail.com



Comune di Altopiano della Vigolana
BOSENTINO

Numero scheda : B056

SCHEDATURA EDIFICI DEL CENTRO STORICO
GIUGNO 2017

P.ED. : 61/1

Data rilievo: 2017

Rilevatore: Arch. Fulvio Bertoluzza

Tipologia funzionale

A

A =	edificio prevalentemente residenziale
B =	edificio produttivo
C =	edificio speciale
D =	stalla
E =	baita
F =	malga
G =	chiesa
H =	rustico
I =	fontana
L =	legnaia
M =	municipio
N =	magazzino
O =	albergo
P =	cabina elettrica
Q =	edificio commerciale
R =	castello
S =	tettoia
T =	garage
U =	accesso

Tipologia architettonica storica

4

0 =	Nessuna definizione
4 =	Bassa definizione
6 =	Media definizione
8 =	Alta definizione

Degrado

A

A =	Nulla
B =	Medio
C =	Elevato

Permanenza caratteri formali

2

Volumetrici originali:	1
Costruttivo:	1
Complementari:	0
Decorativi:	0

Materiali utilizzati:

Copertura: tegola cemento

Colore: mattone

Edificio : intonaco

Colore: grigio

Spazi di pertinenza: accesso stradale

Tipologia: pavimento formelle cls

Sopraelevazione ai sensi Art. 105 L.P. 15: NON POSSIBILE

MANTENERE APPARATO LIGNEO

Epoca di costruzione

6

4 =	posteriore al 1939
6 =	tra il 1860 e il 1939
8 =	anteriore al 1860

Spazi di pertinenza

B

A =	alta qualità
B =	media qualità
C =	bassa qualità

Grado di utilizzo

A

A =	utilizzato
B =	sottoutilizzato
C =	in stato di abbandono

Vincoli legislativi

N

N =	no
S =	D. Lgs n°42/04

<i>Permanenza caratteri formali</i>	2 +
<i>Tipologia architettonica storica</i>	4 +
<i>Epoca di costruzione</i>	6 =
Punteggio	12
Categoria Piano	R3



Comune di Altopiano della Vigolana
BOSENTINO

SCHEDATURA EDIFICI DEL CENTRO STORICO
GIUGNO 2017

Numero scheda : B057

P.ED. : 60/1

Comune Catastale:

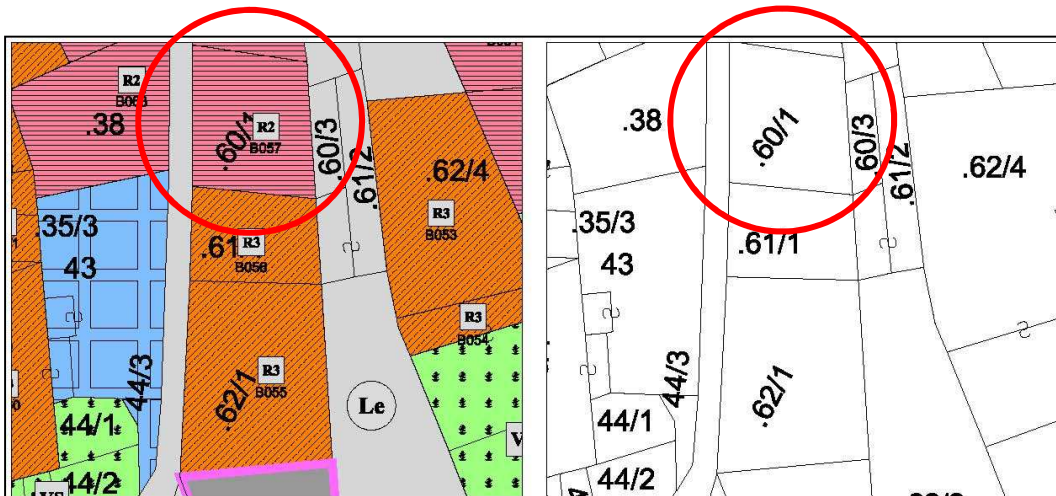
Bosentino

Località:

Bosentino

Categoria Piano:

R2



Estratto PRG – Scala 1:500

Estratto mappa – Scala 1:500

architettofulviobertoluzza

via s. Marco, 21 - 38122 - Trento - studiobertoluzza@gmail.com



Comune di Altopiano della Vigolana
BOSENTINO

SCHEDATURA EDIFICI DEL CENTRO STORICO
GIUGNO 2017

Numero scheda : B057

P.ED. : 60/1

Data rilievo: 2017

Rilevatore: Arch. Fulvio Bertoluzza

Tipologia funzionale

A

A =	edificio prevalentemente residenziale
B =	edificio produttivo
C =	edificio speciale
D =	stalla
E =	baita
F =	malga
G =	chiesa
H =	rustico
I =	fontana
L =	legnaia
M =	municipio
N =	magazzino
O =	albergo
P =	cabina elettrica
Q =	edificio commerciale
R =	castello
S =	tettoia
T =	garage
U =	accesso

Tipologia architettonica storica

4

0 =	Nessuna definizione
4 =	Bassa definizione
6 =	Media definizione
8 =	Alta definizione

Degrado

A

A =	Nulla
B =	Medio
C =	Elevato

Permanenza caratteri formali

1

Volumetrici originali:	1
Costruttivo:	0
Complementari:	0
Decorativi:	0

Materiali utilizzati:

Copertura: tegola coppo

Colore: mattone

Edificio : intonaco

Colore: grigio

Spazi di pertinenza: cortile interno

Tipologia: pavimentato

Sopraelevazione ai sensi Art. 105 L.P. 15: **NON POSSIBILE**

Epoca di costruzione

8

4 =	posteriore al 1939
6 =	tra il 1860 e il 1939
8 =	anteriore al 1860

Spazi di pertinenza

B

A =	alta qualità
B =	media qualità
C =	bassa qualità

Grado di utilizzo

A

A =	utilizzato
B =	sottoutilizzato
C =	in stato di abbandono

Vincoli legislativi

N

N =	no
S =	D. Lgs n°42/04

Permanenza caratteri formali	1 +
Tipologia architettonica storica	4 +
Epoca di costruzione	8 =
Punteggio	13
Categoria Piano	R3



**Comune di Altopiano della Vigolana
BOSENTINO**

Numero scheda : B058

**SCHEDATURA EDIFICI DEL CENTRO STORICO
GIUGNO 2017**

P.ED. : 60/2

Comune Catastale:

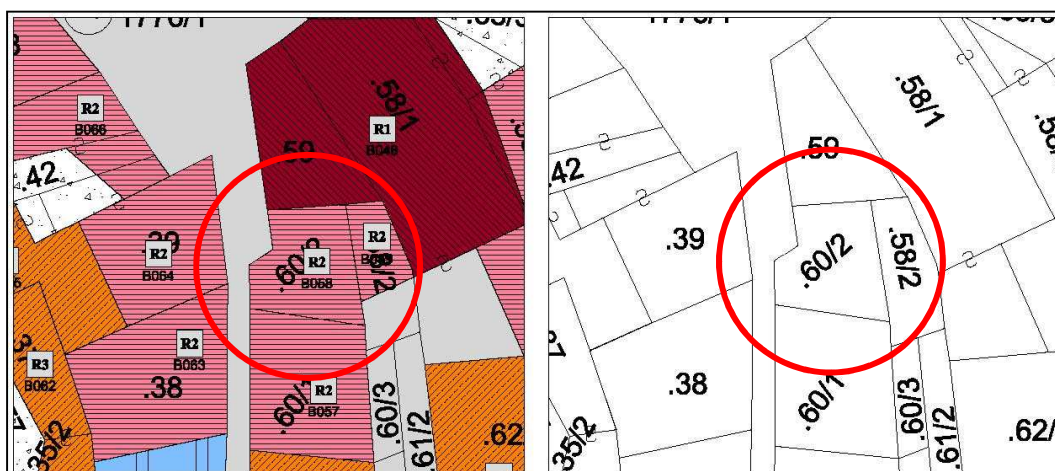
Bosentino

Località:

Bosentino

Categoria Piano:

R2



Estratto PRG – Scala 1:500

Estratto mappa – Scala 1:500

architettofulviobertoluzza

via s. Marco, 21 – 38122 - Trento - studiobertoluzza@gmail.com



Comune di Altopiano della Vigolana
BOSENTINO

SCHEDATURA EDIFICI DEL CENTRO STORICO
GIUGNO 2017

Numero scheda : B058

P.ED. : 60/2

Data rilievo: 2017

Rilevatore: Arch. Fulvio Bertoluzza

Tipologia funzionale

A

A =	edificio prevalentemente residenziale
B =	edificio produttivo
C =	edificio speciale
D =	stalla
E =	baita
F =	malga
G =	chiesa
H =	rustico
I =	fontana
L =	legnaia
M =	municipio
N =	magazzino
O =	albergo
P =	cabina elettrica
Q =	edificio commerciale
R =	castello
S =	tettoia
T =	garage
U =	accesso

Tipologia architettonica storica

8

0 =	Nessuna definizione
4 =	Bassa definizione
6 =	Media definizione
8 =	Alta definizione

Degrado

B

A =	Nulla
B =	Medio
C =	Elevato

Permanenza caratteri formali

3

Volumetrici originali:	1
Costruttivo:	1
Complementari:	1
Decorativi:	0

Materiali utilizzati:

Copertura: tegola cemento
Edificio : intonaco
Spazi di pertinenza: accesso strada

Colore: ardesia
Colore: grigio
Tipologia: pavimento in formelle

Sopraelevazione ai sensi Art. 105 L.P. 15: **NON POSSIBILE**

Epoca di costruzione

8

4 =	posteriore al 1939
6 =	tra il 1860 e il 1939
8 =	anteriore al 1860

Spazi di pertinenza

B

A =	alta qualità
B =	media qualità
C =	bassa qualità

Grado di utilizzo

A

A =	utilizzato
B =	sottoutilizzato
C =	in stato di abbandono

Vincoli legislativi

N

N =	no
S =	D. Lgs n°42/04

Permanenza caratteri formali	3 +
Tipologia architettonica storica	8 +
Epoca di costruzione	8 =
Punteggio	19
Categoria Piano	R2



**Comune di Altopiano della Vigolana
BOSENTINO**

Numero scheda : B059

**SCHEDATURA EDIFICI DEL CENTRO STORICO
GIUGNO 2017**

P.ED. : 58/2

Comune Catastale:

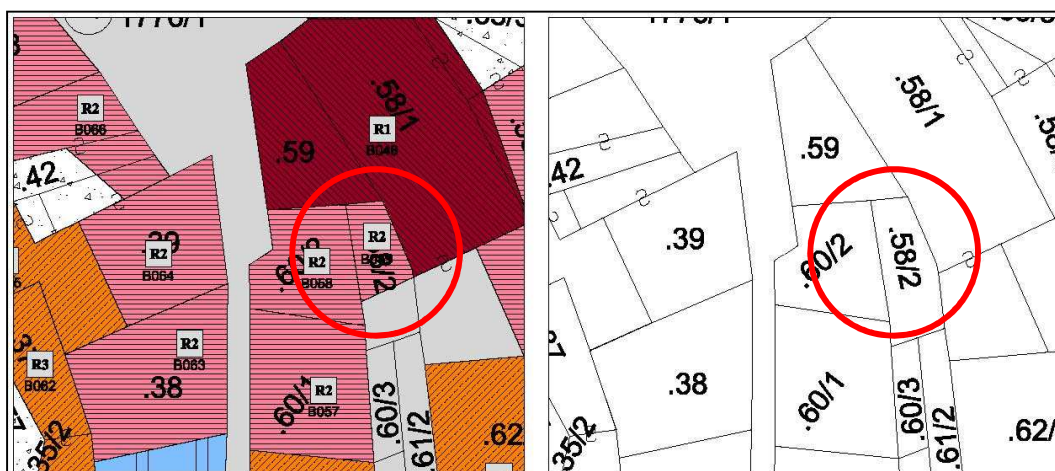
Bosentino

Località:

Bosentino

Categoria Piano:

R2



Estratto PRG – Scala 1:500

Estratto mappa – Scala 1:500

architettofulviobertoluzza

via s. Marco, 21 – 38122 – Trento – studiobertoluzza@gmail.com



Comune di Altopiano della Vigolana
BOSENTINO

SCHEDATURA EDIFICI DEL CENTRO STORICO
GIUGNO 2017

Numero scheda : B059

P.ED. : 58/2

Data rilievo: 2017

Rilevatore: Arch. Fulvio Bertoluzza

Tipologia funzionale

A

A =	edificio prevalentemente residenziale
B =	edificio produttivo
C =	edificio speciale
D =	stalla
E =	baita
F =	malga
G =	chiesa
H =	rustico
I =	fontana
L =	legnaia
M =	municipio
N =	magazzino
O =	albergo
P =	cabina elettrica
Q =	edificio commerciale
R =	castello
S =	tettoia
T =	garage
U =	accesso

Tipologia architettonica storica

6

0 =	Nessuna definizione
4 =	Bassa definizione
6 =	Media definizione
8 =	Alta definizione

Degrado

B

A =	Nulla
B =	Medio
C =	Elevato

Permanenza caratteri formali

3

Volumetrici originali:	1
Costruttivo:	1
Complementari:	1
Decorativi:	0

Materiali utilizzati:

Copertura: tegola cemento

Colore: grigio

Edificio : intonaco

Colore: grigio

Spazi di pertinenza: accesso stradale

Tipologia: pavimento in cls

Sopraelevazione ai sensi Art. 105 L.P. 15: POSSIBILE

Epoca di costruzione

8

4 =	posteriore al 1939
6 =	tra il 1860 e il 1939
8 =	anteriore al 1860

Spazi di pertinenza

B

A =	alta qualità
B =	media qualità
C =	bassa qualità

Grado di utilizzo

A

A =	utilizzato
B =	sottoutilizzato
C =	in stato di abbandono

Vincoli legislativi

N

N =	no
S =	D. Lgs n°42/04

Permanenza caratteri formali	3 +
Tipologia architettonica storica	6 +
Epoca di costruzione	8 =
Punteggio	17
Categoria Piano	R2



**Comune di Altopiano della Vigolana
BOSENTINO**

Numero scheda : B060

**SCHEDATURA EDIFICI DEL CENTRO STORICO
GIUGNO 2017**

P.ED. : 35/1

Comune Catastale:

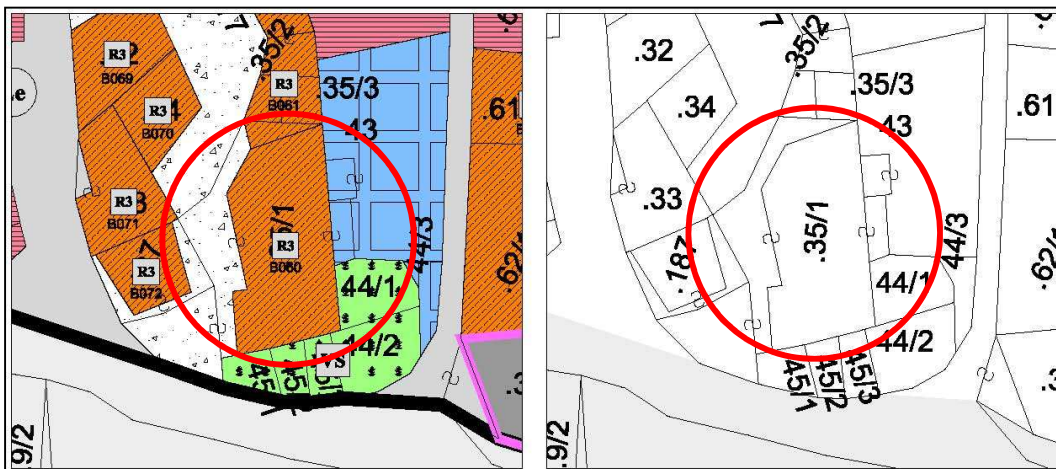
Bosentino

Località:

Bosentino

Categoria Piano:

R3



Estratto PRG – Scala 1:500

Estratto mappa – Scala 1:500

architettofulviobertoluzza

via s. Marco, 21 – 38122 - Trento - studiobertoluzza@gmail.com



Comune di Altopiano della Vigolana
BOSENTINO

SCHEDATURA EDIFICI DEL CENTRO STORICO
GIUGNO 2017

Numero scheda : B060

P.ED. : 35/1

Data rilievo: 2017

Rilevatore: Arch. Fulvio Bertoluzza

Tipologia funzionale

A

A =	edificio prevalentemente residenziale
B =	edificio produttivo
C =	edificio speciale
D =	stalla
E =	baita
F =	malga
G =	chiesa
H =	rustico
I =	fontana
L =	legnaia
M =	municipio
N =	magazzino
O =	albergo
P =	cabina elettrica
Q =	edificio commerciale
R =	castello
S =	tettoia
T =	garage
U =	accesso

Tipologia
architettonica storica

4

0 =	Nessuna definizione
4 =	Bassa definizione
6 =	Media definizione
8 =	Alta definizione

Degrado

A

A =	Nulla
B =	Medio
C =	Elevato

Permanenza
caratteri formali

2

Volumetrici originali:	1
Costruttivo:	1
Complementari:	0
Decorativi:	0

Materiali utilizzati:

Copertura: tegola cemento

Colore: antracite

Edificio : intonaco

Colore: beige

Spazi di pertinenza: cortile interno

Tipologia: pavimentato

Sopraelevazione ai sensi Art. 105 L.P. 15: POSSIBILE

Epoca di costruzione

6

4 =	posteriore al 1939
6 =	tra il 1860 e il 1939
8 =	anteriore al 1860

Spazi di pertinenza

B

A =	alta qualità
B =	media qualità
C =	bassa qualità

Grado di utilizzo

A

A =	utilizzato
B =	sottoutilizzato
C =	in stato di abbandono

Vincoli legislativi

N

N =	no
S =	D. Lgs n°42/04

<i>Permanenza caratteri formali</i>	2 +
<i>Tipologia architettonica storica</i>	4 +
<i>Epoca di costruzione</i>	6 =
Punteggio	12
Categoria Piano	R3



**Comune di Altopiano della Vigolana
BOSENTINO**

**SCHEDATURA EDIFICI DEL CENTRO STORICO
GIUGNO 2017**

Numero scheda : B061

P.ED. : 35/2

Comune Catastale:

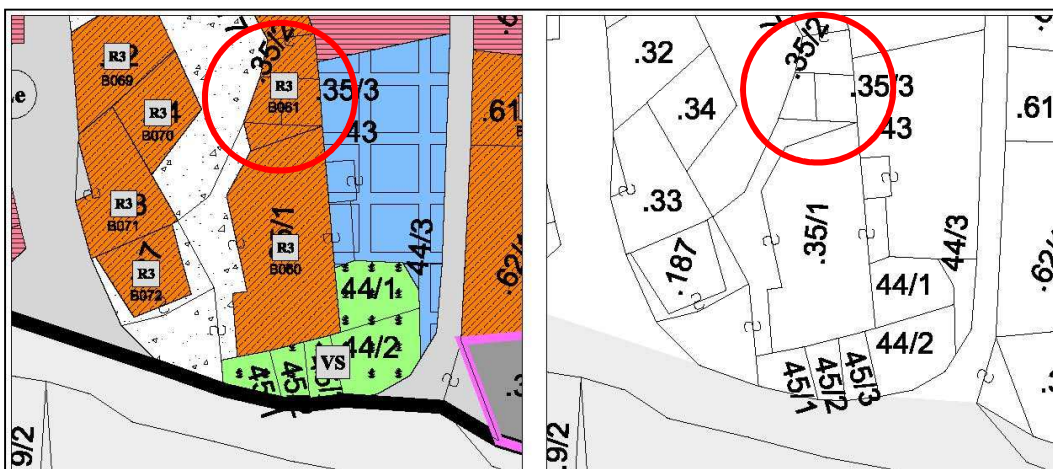
Bosentino

Località:

Bosentino

Categoria Piano:

R3



Estratto PRG – Scala 1:500

Estratto mappa – Scala 1:500



Comune di Altopiano della Vigolana
BOSENTINO

SCHEDATURA EDIFICI DEL CENTRO STORICO
GIUGNO 2017

Numero scheda : B061

P.ED. : 35/2

Data rilievo: 2017

Rilevatore: Arch. Fulvio Bertoluzza

Tipologia funzionale

A

A =	edificio prevalentemente residenziale
B =	edificio produttivo
C =	edificio speciale
D =	stalla
E =	baita
F =	malga
G =	chiesa
H =	rustico
I =	fontana
L =	legnaia
M =	municipio
N =	magazzino
O =	albergo
P =	cabina elettrica
Q =	edificio commerciale
R =	castello
S =	tettoia
T =	garage
U =	accesso

Tipologia
architettonica storica

4

0 =	Nessuna definizione
4 =	Bassa definizione
6 =	Media definizione
8 =	Alta definizione

Degrado

A

A =	Nulla
B =	Medio
C =	Elevato

Permanenza
caratteri formali

1

Volumetrici originali:	1
Costruttivo:	0
Complementari:	0
Decorativi:	0

Materiali utilizzati:

Copertura: tegola cemento

Colore: grigio

Edificio : intonaco

Colore: grigio

Spazi di pertinenza: accesso strada

Tipologia: pavimentato

Sopraelevazione ai sensi Art. 105 L.P. 15: POSSIBILE

Epoca di costruzione

6

4 =	posteriore al 1939
6 =	tra il 1860 e il 1939
8 =	anteriore al 1860

Spazi di pertinenza

B

A =	alta qualità
B =	media qualità
C =	bassa qualità

Grado di utilizzo

A

A =	utilizzato
B =	sottoutilizzato
C =	in stato di abbandono

Vincoli legislativi

N

N =	no
S =	D. Lgs n°42/04

Permanenza caratteri formali	1 +
Tipologia architettonica storica	4 +
Epoca di costruzione	6 =
Punteggio	11
Categoria Piano	R3



**Comune di Altopiano della Vigolana
BOSENTINO**

Numero scheda : B062

**SCHEDATURA EDIFICI DEL CENTRO STORICO
GIUGNO 2017**

P.ED. : 37

Comune Catastale:

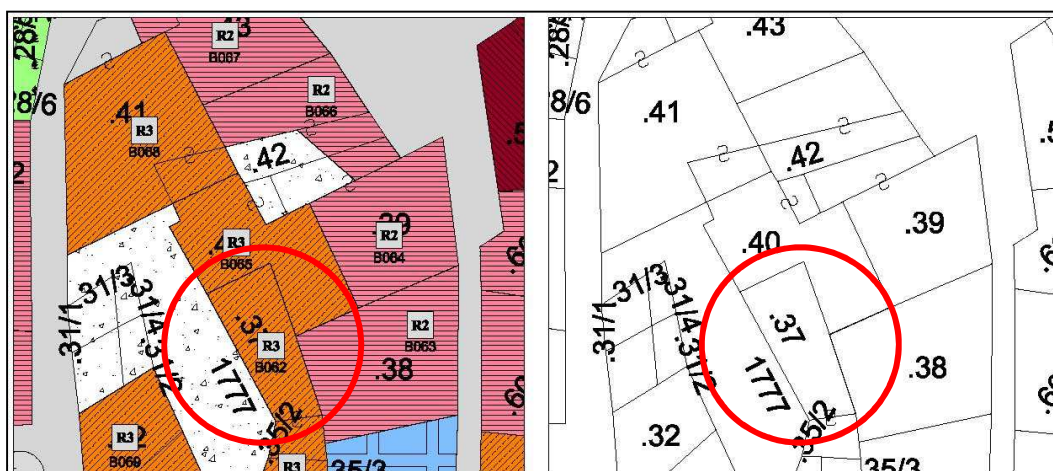
Bosentino

Località:

Bosentino

Categoria Piano:

R3



Estratto PRG – Scala 1:500

Estratto mappa – Scala 1:500

architettofulviobertoluzza

via s. Marco, 21 – 38122 – Trento – studiobertoluzza@gmail.com



Comune di Altopiano della Vigolana
BOSENTINO

Numero scheda : B062

SCHEDATURA EDIFICI DEL CENTRO STORICO
GIUGNO 2017

P.ED. : 37

Data rilievo: 2017

Rilevatore: Arch. Fulvio Bertoluzza

Tipologia funzionale

A

A =	edificio prevalentemente residenziale
B =	edificio produttivo
C =	edificio speciale
D =	stalla
E =	baita
F =	malga
G =	chiesa
H =	rustico
I =	fontana
L =	legnaia
M =	municipio
N =	magazzino
O =	albergo
P =	cabina elettrica
Q =	edificio commerciale
R =	castello
S =	tettoia
T =	garage
U =	accesso

Tipologia architettonica storica

4

0 =	Nessuna definizione
4 =	Bassa definizione
6 =	Media definizione
8 =	Alta definizione

Degrado

A

A =	Nulla
B =	Medio
C =	Elevato

Permanenza caratteri formali

2

Volumetrici originali:	1
Costruttivo:	1
Complementari:	0
Decorativi:	0

Materiali utilizzati:

Copertura: tegola cemento

Colore: grigio

Edificio : intonaco

Colore: grigio

Spazi di pertinenza: cortile interno

Tipologia: pavimentato

Sopraelevazione ai sensi Art. 105 L.P. 15: POSSIBILE

Epoca di costruzione

6

4 =	posteriore al 1939
6 =	tra il 1860 e il 1939
8 =	anteriore al 1860

Spazi di pertinenza

B

A =	alta qualità
B =	media qualità
C =	bassa qualità

Grado di utilizzo

A

A =	utilizzato
B =	sottoutilizzato
C =	in stato di abbandono

Vincoli legislativi

N

N =	no
S =	D. Lgs n°42/04

Permanenza caratteri formali	2 +
Tipologia architettonica storica	4 +
Epoca di costruzione	6 =
Punteggio	12
Categoria Piano	R3



Comune di Altopiano della Vigolana
BOSENTINO

Numero scheda : B063

SCHEDATURA EDIFICI DEL CENTRO STORICO
GIUGNO 2017

P.ED. : 38

Comune Catastale:

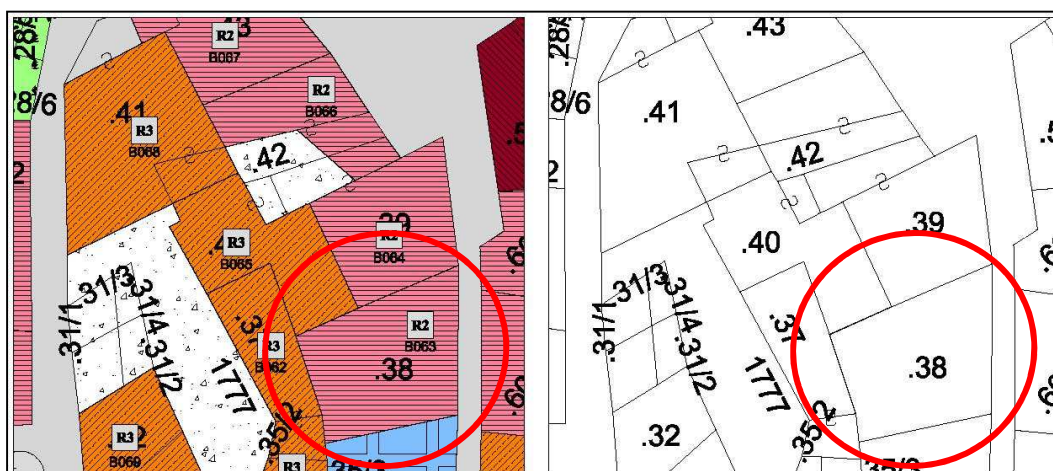
Bosentino

Località:

Bosentino

Categoria Piano:

R2



Estratto PRG – Scala 1:500

Estratto mappa – Scala 1:500

architettofulviobertoluzza

via s. Marco, 21 - 38122 - Trento - studiobertoluzza@gmail.com



Comune di Altopiano della Vigolana
BOSENTINO

Numero scheda : B063

SCHEDATURA EDIFICI DEL CENTRO STORICO
GIUGNO 2017

P.ED. : 38

Data rilievo: 2017

Rilevatore: Arch. Fulvio Bertoluzza

Tipologia funzionale

A

A =	edificio prevalentemente residenziale
B =	edificio produttivo
C =	edificio speciale
D =	stalla
E =	baita
F =	malga
G =	chiesa
H =	rustico
I =	fontana
L =	legnaia
M =	municipio
N =	magazzino
O =	albergo
P =	cabina elettrica
Q =	edificio commerciale
R =	castello
S =	tettoia
T =	garage
U =	accesso

Tipologia architettonica storica

6

0 =	Nessuna definizione
4 =	Bassa definizione
6 =	Media definizione
8 =	Alta definizione

Degrado

A

A =	Nulla
B =	Medio
C =	Elevato

Permanenza caratteri formali

2

Volumetrici originali:	1
Costruttivo:	1
Complementari:	0
Decorativi:	1

Materiali utilizzati:

Copertura: tegola cemento	Colore: grigio
Edificio : intonaco	Colore: grigio
Spazi di pertinenza: cortile interno	Tipologia: pavimentato

Sopraelevazione ai sensi Art. 105 L.P. 15: POSSIBILE

Epoca di costruzione

6

4 =	posteriore al 1939
6 =	tra il 1860 e il 1939
8 =	anteriore al 1860

Spazi di pertinenza

A

A =	alta qualità
B =	media qualità
C =	bassa qualità

Grado di utilizzo

A

A =	utilizzato
B =	sottoutilizzato
C =	in stato di abbandono

Vincoli legislativi

S

N =	no
S =	D. Lgs n°42/04

<i>Permanenza caratteri formali</i>	2 +
<i>Tipologia architettonica storica</i>	6 +
<i>Epoca di costruzione</i>	6 =
Punteggio	14
Categoria Piano	R2



Comune di Altopiano della Vigolana
BOSENTINO

Numero scheda : B064

SCHEDATURA EDIFICI DEL CENTRO STORICO
GIUGNO 2017

P.ED. : 39

Comune Catastale:

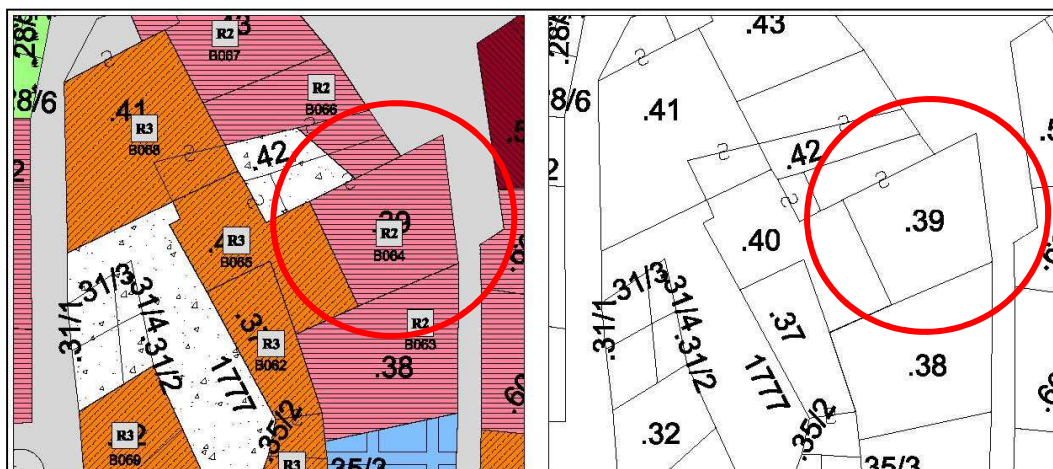
Bosentino

Località:

Bosentino

Categoria Piano:

R2



Estratto PRG – Scala 1:500

Estratto mappa – Scala 1:500

architettofulviobertoluzza

via s. Marco, 21 – 38122 - Trento - studiobertoluzza@gmail.com



Comune di Altopiano della Vigolana
BOSENTINO

Numero scheda : B064

SCHEDATURA EDIFICI DEL CENTRO STORICO
GIUGNO 2017

P.ED. : 39

Data rilievo: 2017

Rilevatore: Arch. Fulvio Bertoluzza

Tipologia funzionale

A

A =	edificio prevalentemente residenziale
B =	edificio produttivo
C =	edificio speciale
D =	stalla
E =	baita
F =	malga
G =	chiesa
H =	rustico
I =	fontana
L =	legnaia
M =	municipio
N =	magazzino
O =	albergo
P =	cabina elettrica
Q =	edificio commerciale
R =	castello
S =	tettoia
T =	garage
U =	accesso

Tipologia
architettonica storica

6

0 =	Nessuna definizione
4 =	Bassa definizione
6 =	Media definizione
8 =	Alta definizione

Degrado

A

A =	Nulla
B =	Medio
C =	Elevato

Permanenza
caratteri formali

3

Volumetrici originali:	1
Costruttivo:	1
Complementari:	1
Decorativi:	0

Materiali utilizzati:

Copertura: tegola cemento	Colore: grigio
Edificio : intonaco	Colore: bianco
Spazi di pertinenza: accesso stradale	Tipologia: porfido

Sopraelevazione ai sensi Art. 105 L.P. 15: POSSIBILE

Epoca di costruzione

6

4 =	posteriore al 1939
6 =	tra il 1860 e il 1939
8 =	anteriore al 1860

Spazi di pertinenza

B

A =	alta qualità
B =	media qualità
C =	bassa qualità

Grado di utilizzo

A

A =	utilizzato
B =	sottoutilizzato
C =	in stato di abbandono

Vincoli legislativi

N

N =	no
S =	D. Lgs n°42/04

Permanenza caratteri formali	3 +
Tipologia architettonica storica	6 +
Epoca di costruzione	6 =
Punteggio	15
Categoria Piano	R2



Comune di Altopiano della Vigolana
BOSENTINO

Numero scheda : B065

SCHEDATURA EDIFICI DEL CENTRO STORICO
GIUGNO 2017

P.ED. : 40

Comune Catastale:

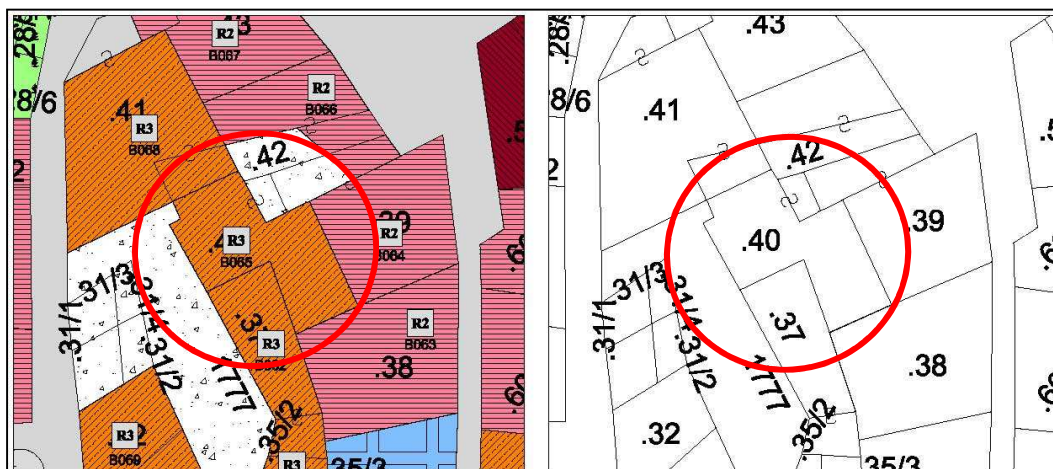
Bosentino

Località:

Bosentino

Categoria Piano:

R3



Estratto PRG – Scala 1:500

Estratto mappa – Scala 1:500



Comune di Altopiano della Vigolana
BOSENTINO

SCHEDATURA EDIFICI DEL CENTRO STORICO
GIUGNO 2017

Numero scheda : B065

P.ED. : 40

Data rilievo: 2017

Rilevatore: Arch. Fulvio Bertoluzza

Tipologia funzionale

A

A =	edificio prevalentemente residenziale
B =	edificio produttivo
C =	edificio speciale
D =	stalla
E =	baita
F =	malga
G =	chiesa
H =	rustico
I =	fontana
L =	legnaia
M =	municipio
N =	magazzino
O =	albergo
P =	cabina elettrica
Q =	edificio commerciale
R =	castello
S =	tettoia
T =	garage
U =	accesso

Tipologia
architettonica storica

4

0 =	Nessuna definizione
4 =	Bassa definizione
6 =	Media definizione
8 =	Alta definizione

Degrado

A

A =	Nulla
B =	Medio
C =	Elevato

Permanenza
caratteri formali

3

Volumetrici originali:	1
Costruttivo:	0
Complementari:	1
Decorativi:	1

Materiali utilizzati:

Copertura: tegola cemento

Colore: grigio

Edificio : intonaco

Colore: bianco

Spazi di pertinenza: cortile interno

Tipologia: non pavimentato

Sopraelevazione ai sensi Art. 105 L.P. 15: POSSIBILE

MANTENERE APPARATO LIGNEO ED ELEMENTI LITEI SOPRAVISSUTI SULLA FACCIATA

Epoca di costruzione

6

4 =	posteriore al 1939
6 =	tra il 1860 e il 1939
8 =	anteriore al 1860

Spazi di pertinenza

B

A =	alta qualità
B =	media qualità
C =	bassa qualità

Grado di utilizzo

A

A =	utilizzato
B =	sottoutilizzato
C =	in stato di abbandono

Vincoli legislativi

N

N =	no
S =	D. Lgs n°42/04

Permanenza caratteri formali	3 +
Tipologia architettonica storica	4 +
Epoca di costruzione	6 =
Punteggio	13
Categoria Piano	R3



Comune di Altopiano della Vigolana

BOSENTINO

SCHEDATURA EDIFICI DEL CENTRO STORICO

GIUGNO 2017

Numero scheda : B066

P.ED. : 42

Comune Catastale:

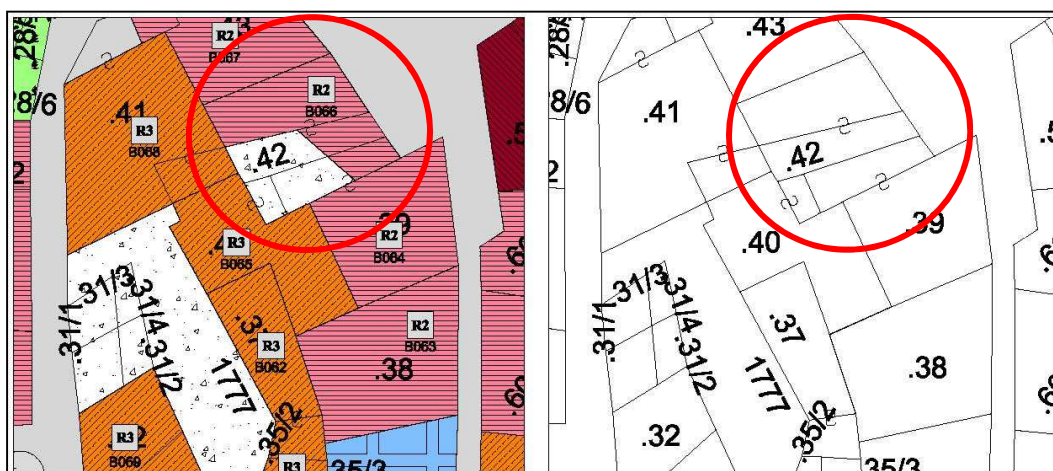
Bosentino

Località:

Bosentino

Categoria Piano:

R2



Estratto PRG – Scala 1:500

Estratto mappa – Scala 1:500

architettofulviobertoluzza

via s. Marco, 21 – 38122 – Trento – studiobertoluzza@gmail.com



Comune di Altopiano della Vigolana
BOSENTINO

Numero scheda : B066

SCHEDATURA EDIFICI DEL CENTRO STORICO
GIUGNO 2017

P.ED. : 42

Data rilievo: 2017

Rilevatore: Arch. Fulvio Bertoluzza

Tipologia funzionale

A

A =	edificio prevalentemente residenziale
B =	edificio produttivo
C =	edificio speciale
D =	stalla
E =	baita
F =	malga
G =	chiesa
H =	rustico
I =	fontana
L =	legnaia
M =	municipio
N =	magazzino
O =	albergo
P =	cabina elettrica
Q =	edificio commerciale
R =	castello
S =	tettoia
T =	garage
U =	accesso

Tipologia architettonica storica

6

0 =	Nessuna definizione
4 =	Bassa definizione
6 =	Media definizione
8 =	Alta definizione

Degrado

A

A =	Nulla
B =	Medio
C =	Elevato

Permanenza caratteri formali

4

Volumetrici originali:	1
Costruttivo:	1
Complementari:	0
Decorativi:	2

Materiali utilizzati:

Copertura: tegola cemento	Colore: antracite
Edificio : intonaco	Colore: giallino
Spazi di pertinenza: cortile interno	Tipologia: non pavimentato

Sopraelevazione ai sensi Art. 105 L.P. 15: POSSIBILE

MANTENIMENTO PREGEVOLE. PITTURA STORICA DATATA 1547 SULLA FACCIATA EST DELL'EDIFICIO.

Epoca di costruzione

8

4 =	posteriore al 1939
6 =	tra il 1860 e il 1939
8 =	anteriore al 1860

Spazi di pertinenza

B

A =	alta qualità
B =	media qualità
C =	bassa qualità

Grado di utilizzo

A

A =	utilizzato
B =	sottoutilizzato
C =	in stato di abbandono

Vincoli legislativi

N

N =	no
S =	D. Lgs n°42/04

Permanenza caratteri formali	4 +
Tipologia architettonica storica	6 +
Epoca di costruzione	8 =
Punteggio	18
Categoria Piano	R2



Comune di Altopiano della Vigolana

BOSENTINO

SCHEDATURA EDIFICI DEL CENTRO STORICO

GIUGNO 2017

Numero scheda : B067

P.ED. : 43

Comune Catastale:

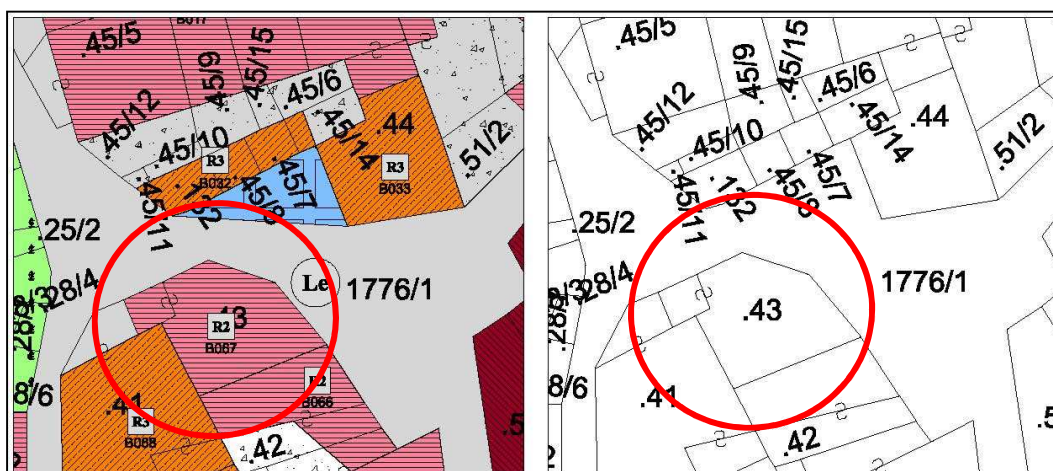
Bosentino

Località:

Bosentino

Categoria Piano:

R2



Estratto PRG – Scala 1:500

Estratto mappa – Scala 1:500

architettofulviobertoluzza

via s. Marco, 21 - 38122 - Trento - studiobertoluzza@gmail.com



Comune di Altopiano della Vigolana
BOSENTINO

Numero scheda : B067

SCHEDATURA EDIFICI DEL CENTRO STORICO
GIUGNO 2017

P.ED. : 43

Data rilievo: 2017

Rilevatore: Arch. Fulvio Bertoluzza

Tipologia funzionale

A

A =	edificio prevalentemente residenziale
B =	edificio produttivo
C =	edificio speciale
D =	stalla
E =	baita
F =	malga
G =	chiesa
H =	rustico
I =	fontana
L =	legnaia
M =	municipio
N =	magazzino
O =	albergo
P =	cabina elettrica
Q =	edificio commerciale
R =	castello
S =	tettoia
T =	garage
U =	accesso

Tipologia architettonica storica

6

0 =	Nessuna definizione
4 =	Bassa definizione
6 =	Media definizione
8 =	Alta definizione

Degrado

A

A =	Nulla
B =	Medio
C =	Elevato

Permanenza caratteri formali

4

Volumetrici originali:	1
Costruttivo:	1
Complementari:	1
Decorativi:	1

Materiali utilizzati:

Copertura: tegola coppo cemento	Colore: mattone
Edificio : intonaco	Colore: bianco
Spazi di pertinenza: accesso strada	Tipologia: porfido

Sopraelevazione ai sensi Art. 105 L.P. 15: POSSIBILE

Epoca di costruzione

8

4 =	posteriore al 1939
6 =	tra il 1860 e il 1939
8 =	anteriore al 1860

Spazi di pertinenza

B

A =	alta qualità
B =	media qualità
C =	bassa qualità

Grado di utilizzo

A

A =	utilizzato
B =	sottoutilizzato
C =	in stato di abbandono

Vincoli legislativi

N

N =	no
S =	D. Lgs n°42/04

<i>Permanenza caratteri formali</i>	4 +
<i>Tipologia architettonica storica</i>	6 +
<i>Epoca di costruzione</i>	8 =
Punteggio	18
Categoria Piano	R2



Comune di Altopiano della Vigolana
BOSENTINO

Numero scheda : B068

SCHEDATURA EDIFICI DEL CENTRO STORICO
GIUGNO 2017

P.ED. : 41

Comune Catastale:

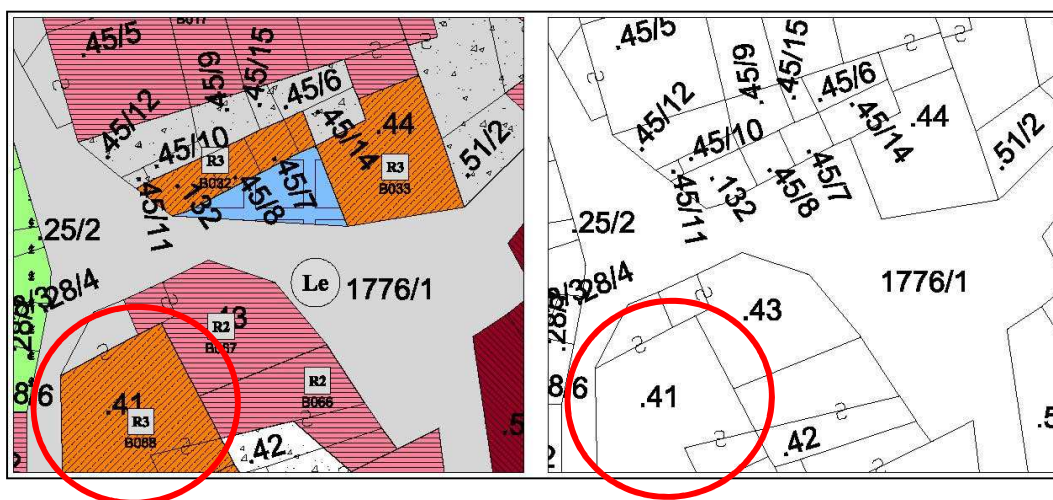
Bosentino

Località:

Bosentino

Categoria Piano:

R3



Estratto PRG – Scala 1:500

Estratto mappa – Scala 1:500

architettofulviobertoluzza

via s. Marco, 21 - 38122 - Trento - studiobertoluzza@gmail.com



Comune di Altopiano della Vigolana
BOSENTINO

Numero scheda : B068

SCHEDATURA EDIFICI DEL CENTRO STORICO
GIUGNO 2017

P.ED. : 41

Data rilievo: 2017

Rilevatore: Arch. Fulvio Bertoluzza

Tipologia funzionale

A

A =	edificio prevalentemente residenziale
B =	edificio produttivo
C =	edificio speciale
D =	stalla
E =	baita
F =	malga
G =	chiesa
H =	rustico
I =	fontana
L =	legnaia
M =	municipio
N =	magazzino
O =	albergo
P =	cabina elettrica
Q =	edificio commerciale
R =	castello
S =	tettoia
T =	garage
U =	accesso

Tipologia architettonica storica

6

0 =	Nessuna definizione
4 =	Bassa definizione
6 =	Media definizione
8 =	Alta definizione

Degrado

A

A =	Nulla
B =	Medio
C =	Elevato

Permanenza caratteri formali

3

Volumetrici originali:	1
Costruttivo:	0
Complementari:	1
Decorativi:	1

Materiali utilizzati:

Copertura: tegola cemento
Edificio : intonaco
Spazi di pertinenza: cortile interno

Colore: grigio
Colore: rosa e sasso in vista
Tipologia: non pavimentato

Sopraelevazione ai sensi Art. 105 L.P. 15: NON POSSIBILE

Epoca di costruzione

8

4 =	posteriore al 1939
6 =	tra il 1860 e il 1939
8 =	anteriore al 1860

Spazi di pertinenza

B

A =	alta qualità
B =	media qualità
C =	bassa qualità

Grado di utilizzo

A

A =	utilizzato
B =	sottoutilizzato
C =	in stato di abbandono

Vincoli legislativi

N

N = no
S = D. Lgs n°42/04

Permanenza caratteri formali	3 +
Tipologia architettonica storica	6 +
Epoca di costruzione	8 =
Punteggio	17
Categoria Piano	R2



Comune di Altopiano della Vigolana
BOSENTINO

SCHEDATURA EDIFICI DEL CENTRO STORICO
GIUGNO 2017

Numero scheda : B069

P.ED. : 32

Comune Catastale:

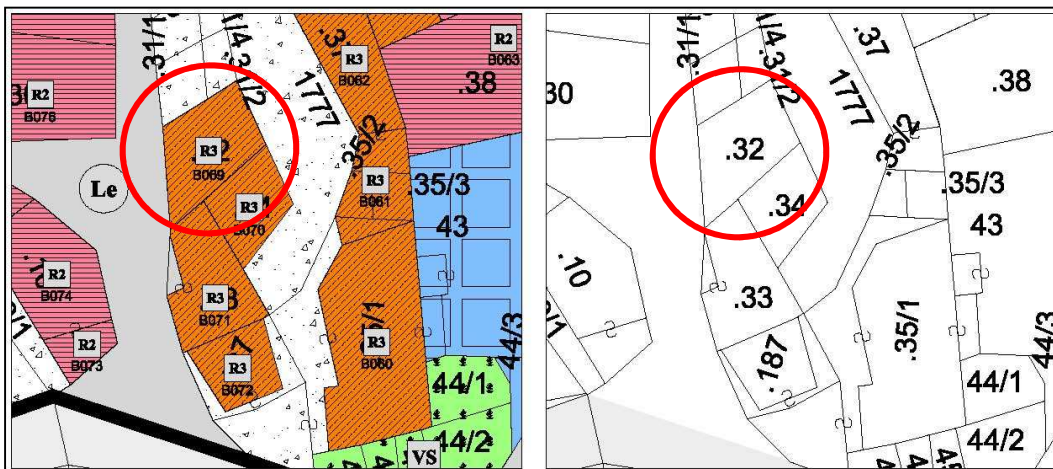
Bosentino

Località:

Bosentino

Categoria Piano:

R3



Estratto PRG – Scala 1:500

Estratto mappa – Scala 1:500



Comune di Altopiano della Vigolana
BOSENTINO

Numero scheda : B069

SCHEDATURA EDIFICI DEL CENTRO STORICO
GIUGNO 2017

P.ED. : 32

Data rilievo: 2017

Rilevatore: Arch. Fulvio Bertoluzza

Tipologia funzionale

A

A =	edificio prevalentemente residenziale
B =	edificio produttivo
C =	edificio speciale
D =	stalla
E =	baita
F =	malga
G =	chiesa
H =	rustico
I =	fontana
L =	legnaia
M =	municipio
N =	magazzino
O =	albergo
P =	cabina elettrica
Q =	edificio commerciale
R =	castello
S =	tettoia
T =	garage
U =	accesso

Tipologia architettonica storica

6

0 =	Nessuna definizione
4 =	Bassa definizione
6 =	Media definizione
8 =	Alta definizione

Degrado

A

A =	Nulla
B =	Medio
C =	Elevato

Permanenza caratteri formali

1

Volumetrici originali:	1
Costruttivo:	1
Complementari:	0
Decorativi:	0

Materiali utilizzati:

Copertura: tegola cemento
Edificio : intonaco
Spazi di pertinenza: cortile interno

Colore: grigio
Colore: grigio chiaro
Tipologia: non pavimentato

Sopraelevazione ai sensi Art. 105 L.P. 15: POSSIBILE

Epoca di costruzione

6

4 =	posteriore al 1939
6 =	tra il 1860 e il 1939
8 =	anteriore al 1860

Spazi di pertinenza

B

A =	alta qualità
B =	media qualità
C =	bassa qualità

Grado di utilizzo

A

A =	utilizzato
B =	sottoutilizzato
C =	in stato di abbandono

Vincoli legislativi

N

N =	no
S =	D. Lgs n°42/04

<i>Permanenza caratteri formali</i>	2 +
<i>Tipologia architettonica storica</i>	4 +
<i>Epoca di costruzione</i>	6 =
Punteggio	12
Categoria Piano	R3



Comune di Altopiano della Vigolana

BOSENTINO

SCHEDATURA EDIFICI DEL CENTRO STORICO

GIUGNO 2017

Numero scheda : B070

P.ED. : 34

Comune Catastale:

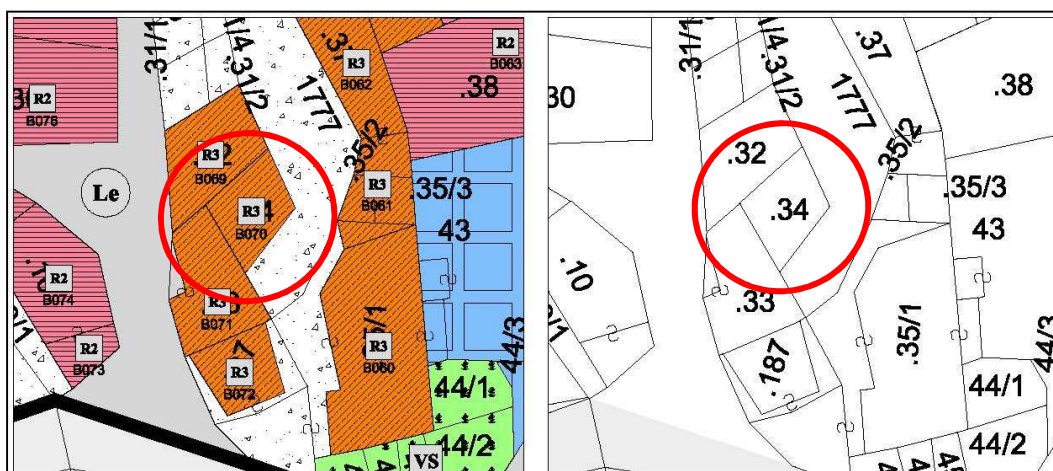
Bosentino

Località:

Bosentino

Categoria Piano:

R3



Estratto PRG – Scala 1:500

Estratto mappa – Scala 1:500

architettofulviobertoluzza

via s. Marco, 21 - 38122 - Trento - studiobertoluzza@gmail.com



Comune di Altopiano della Vigolana
BOSENTINO

Numero scheda : B070

SCHEDATURA EDIFICI DEL CENTRO STORICO
GIUGNO 2017

P.ED. : 34

Data rilievo: 2017

Rilevatore: Arch. Fulvio Bertoluzza

Tipologia funzionale

A

A =	edificio prevalentemente residenziale
B =	edificio produttivo
C =	edificio speciale
D =	stalla
E =	baita
F =	malga
G =	chiesa
H =	rustico
I =	fontana
L =	legnaia
M =	municipio
N =	magazzino
O =	albergo
P =	cabina elettrica
Q =	edificio commerciale
R =	castello
S =	tettoia
T =	garage
U =	accesso

Tipologia architettonica storica

6

0 =	Nessuna definizione
4 =	Bassa definizione
6 =	Media definizione
8 =	Alta definizione

Degrado

A

A =	Nulla
B =	Medio
C =	Elevato

Permanenza caratteri formali

1

Volumetrici originali:	1
Costruttivo:	1
Complementari:	0
Decorativi:	0

Materiali utilizzati:

Copertura: tegola cemento

Colore: grigio

Edificio : intonaco

Colore: grigio

Spazi di pertinenza: cortile interno

Tipologia: nonpavimentato

Sopraelevazione ai sensi Art. 105 L.P. 15: POSSIBILE

Epoca di costruzione

6

4 =	posteriore al 1939
6 =	tra il 1860 e il 1939
8 =	anteriore al 1860

Spazi di pertinenza

B

A =	alta qualità
B =	media qualità
C =	bassa qualità

Grado di utilizzo

A

A =	utilizzato
B =	sottoutilizzato
C =	in stato di abbandono

Vincoli legislativi

N

N =	no
S =	D. Lgs n°42/04

Permanenza caratteri formali	2 +
Tipologia architettonica storica	6 +
Epoca di costruzione	6 =
Punteggio	14
Categoria Piano	R3



Comune di Altopiano della Vigolana

BOSENTINO

SCHEDATURA EDIFICI DEL CENTRO STORICO

GIUGNO 2017

Numero scheda : B071

P.ED. : 33

Comune Catastale:

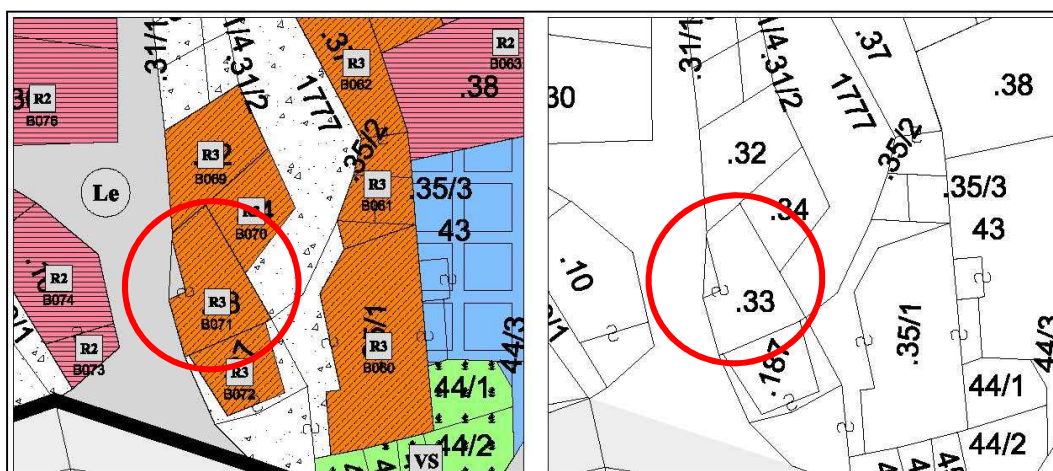
Bosentino

Località:

Bosentino

Categoria Piano:

R3



Estratto PRG – Scala 1:500

Estratto mappa – Scala 1:500

architettofulviobertoluzza

via s. Marco, 21 - 38122 - Trento - studiobertoluzza@gmail.com



Comune di Altopiano della Vigolana
BOSENTINO

Numero scheda : B071

SCHEDATURA EDIFICI DEL CENTRO STORICO
GIUGNO 2017

P.ED. : 33

Data rilievo: 2017

Rilevatore: Arch. Fulvio Bertoluzza

Tipologia funzionale

A

A =	edificio prevalentemente residenziale
B =	edificio produttivo
C =	edificio speciale
D =	stalla
E =	baita
F =	malga
G =	chiesa
H =	rustico
I =	fontana
L =	legnaia
M =	municipio
N =	magazzino
O =	albergo
P =	cabina elettrica
Q =	edificio commerciale
R =	castello
S =	tettoia
T =	garage
U =	accesso

Tipologia architettonica storica

6

0 =	Nessuna definizione
4 =	Bassa definizione
6 =	Media definizione
8 =	Alta definizione

Degrado

A

A =	Nulla
B =	Medio
C =	Elevato

Permanenza caratteri formali

2

Volumetrici originali:	1
Costruttivo:	1
Complementari:	0
Decorativi:	0

Materiali utilizzati:

Copertura: tegola cemento	Colore: grigio
Edificio : intonaco	Colore: grigio
Spazi di pertinenza: cortile interno	Tipologia: pavimentato

Sopraelevazione ai sensi Art. 105 L.P. 15: POSSIBILE

Epoca di costruzione

6

4 =	posteriore al 1939
6 =	tra il 1860 e il 1939
8 =	anteriore al 1860

Spazi di pertinenza

B

A =	alta qualità
B =	media qualità
C =	bassa qualità

Grado di utilizzo

A

A =	utilizzato
B =	sottoutilizzato
C =	in stato di abbandono

Vincoli legislativi

N

N =	no
S =	D. Lgs n°42/04

<i>Permanenza caratteri formali</i>	2 +
<i>Tipologia architettonica storica</i>	6 +
<i>Epoca di costruzione</i>	6 =
Punteggio	14
Categoria Piano	R3



**Comune di Altopiano della Vigolana
BOSENTINO**

Numero scheda : B072

**SCHEDATURA EDIFICI DEL CENTRO STORICO
GIUGNO 2017**

P.ED. : 187

Comune Catastale:

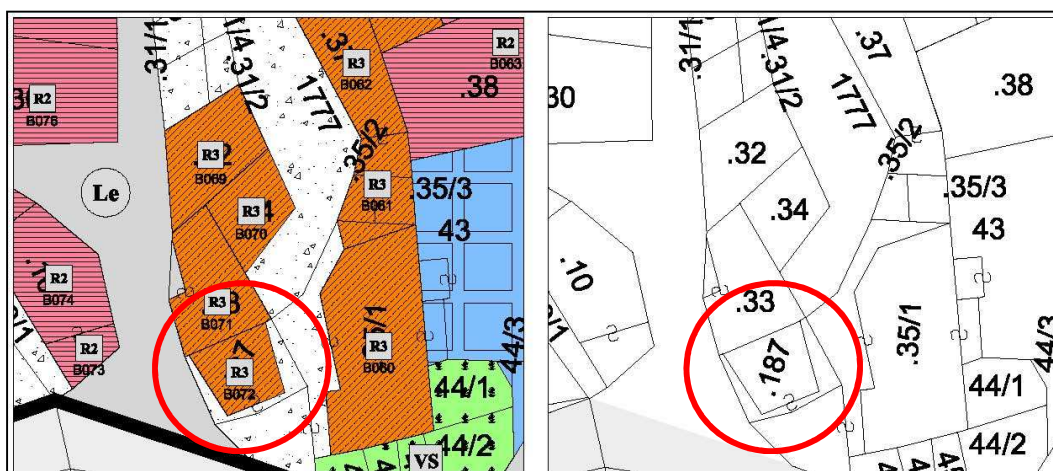
Bosentino

Località:

Bosentino

Categoria Piano:

R3



Estratto PRG – Scala 1:500

Estratto mappa – Scala 1:500

architettofulviobertoluzza

via s. Marco, 21 - 38122 - Trento - studiobertoluzza@gmail.com



Comune di Altopiano della Vigolana
BOSENTINO

SCHEDATURA EDIFICI DEL CENTRO STORICO
GIUGNO 2017

Numero scheda : B072

P.ED. : 187

Data rilievo: 2017

Rilevatore: Arch. Fulvio Bertoluzza

Tipologia funzionale

T

A =	edificio prevalentemente residenziale
B =	edificio produttivo
C =	edificio speciale
D =	stalla
E =	baita
F =	malga
G =	chiesa
H =	rustico
I =	fontana
L =	legnaia
M =	municipio
N =	magazzino
O =	albergo
P =	cabina elettrica
Q =	edificio commerciale
R =	castello
S =	tettoia
T =	garage
U =	accesso

Tipologia architettonica storica

4

0 =	Nessuna definizione
4 =	Bassa definizione
6 =	Media definizione
8 =	Alta definizione

Degrado

A

A =	Nulla
B =	Medio
C =	Elevato

Permanenza caratteri formali

1

Volumetrici originali:	1
Costruttivo:	0
Complementari:	0
Decorativi:	0

Materiali utilizzati:

Copertura: solaio cemento
Edificio : intonaco
Spazi di pertinenza: accesso stradale

Colore:
Colore: misto bianco beige
Tipologia: pavimentato

Sopraelevazione ai sensi Art. 105 L.P. 15: POSSIBILE

Epoca di costruzione

4

4 =	posteriore al 1939
6 =	tra il 1860 e il 1939
8 =	anteriore al 1860

Spazi di pertinenza

B

A =	alta qualità
B =	media qualità
C =	bassa qualità

Grado di utilizzo

A

A =	utilizzato
B =	sottoutilizzato
C =	in stato di abbandono

Vincoli legislativi

N

N =	no
S =	D. Lgs n°42/04

<i>Permanenza caratteri formali</i>	1 +
<i>Tipologia architettonica storica</i>	4 +
<i>Epoca di costruzione</i>	4 =
Punteggio	9
Categoria Piano	R3



Comune di Altopiano della Vigolana
BOSENTINO

Numero scheda : B073

SCHEDATURA EDIFICI DEL CENTRO STORICO
GIUGNO 2017

P.ED. : 10

Comune Catastale:

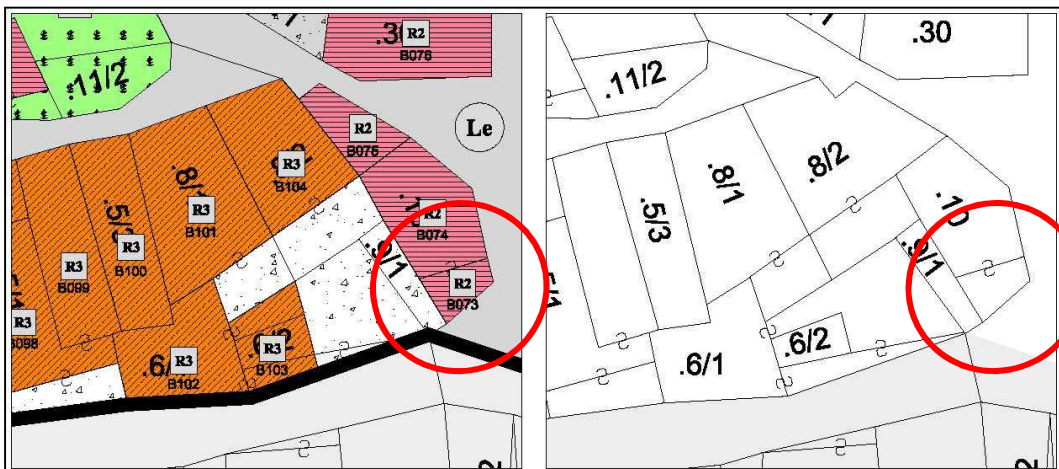
Bosentino

Località:

Bosentino

Categoria Piano:

R2



Estratto PRG – Scala 1:500

Estratto mappa – Scala 1:500



Comune di Altopiano della Vigolana
BOSENTINO

Numero scheda : B073

SCHEDATURA EDIFICI DEL CENTRO STORICO
GIUGNO 2017

P.ED. : 10

Data rilievo: 2017

Rilevatore: Arch. Fulvio Bertoluzza

Tipologia funzionale

A

A =	edificio prevalentemente residenziale
B =	edificio produttivo
C =	edificio speciale
D =	stalla
E =	baita
F =	malga
G =	chiesa
H =	rustico
I =	fontana
L =	legnaia
M =	municipio
N =	magazzino
O =	albergo
P =	cabina elettrica
Q =	edificio commerciale
R =	castello
S =	tettoia
T =	garage
U =	accesso

Tipologia architettonica storica

6

0 =	Nessuna definizione
4 =	Bassa definizione
6 =	Media definizione
8 =	Alta definizione

Degrado

A

A =	Nulla
B =	Medio
C =	Elevato

Permanenza caratteri formali

3

Volumetrici originali:	1
Costruttivo:	1
Complementari:	1
Decorativi:	0

Materiali utilizzati:

Copertura: solaio a terrazza
Edificio : intonaco
Spazi di pertinenza:

Colore:
Colore: giallo chiaro
Tipologia:

Sopraelevazione ai sensi Art. 105 L.P. 15: POSSIBILE

Epoca di costruzione

6

4 =	posteriore al 1939
6 =	tra il 1860 e il 1939
8 =	anteriore al 1860

Spazi di pertinenza

B

A =	alta qualità
B =	media qualità
C =	bassa qualità

Grado di utilizzo

A

A =	utilizzato
B =	sottoutilizzato
C =	in stato di abbandono

Vincoli legislativi

N

N =	no
S =	D. Lgs n°42/04

<i>Permanenza caratteri formali</i>	3 +
<i>Tipologia architettonica storica</i>	6 +
<i>Epoca di costruzione</i>	6 =
Punteggio	15
Categoria Piano	R2



Comune di Altopiano della Vigolana
BOSENTINO

Numero scheda : B074

SCHEDATURA EDIFICI DEL CENTRO STORICO
GIUGNO 2017

P.ED. : 10

Comune Catastale:

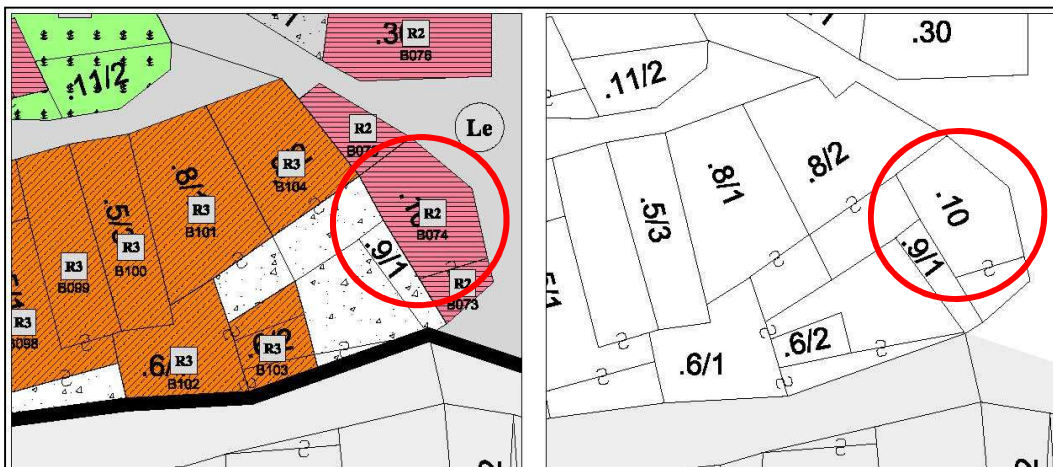
Bosentino

Località:

Bosentino

Categoria Piano:

R2



Estratto PRG – Scala 1:500

Estratto mappa – Scala 1:500

architettofulviobertoluzza

via s. Marco, 21 – 38122 - Trento - studiobertoluzza@gmail.com



Comune di Altopiano della Vigolana
BOSENTINO

Numero scheda : B074

SCHEDATURA EDIFICI DEL CENTRO STORICO
GIUGNO 2017

P.ED. : 10

Data rilievo: 2017

Rilevatore: Arch. Fulvio Bertoluzza

Tipologia funzionale

A

A =	edificio prevalentemente residenziale
B =	edificio produttivo
C =	edificio speciale
D =	stalla
E =	baita
F =	malga
G =	chiesa
H =	rustico
I =	fontana
L =	legnaia
M =	municipio
N =	magazzino
O =	albergo
P =	cabina elettrica
Q =	edificio commerciale
R =	castello
S =	tettoia
T =	garage
U =	accesso

Tipologia architettonica storica

6

0 =	Nessuna definizione
4 =	Bassa definizione
6 =	Media definizione
8 =	Alta definizione

Degrado

A

A =	Nulla
B =	Medio
C =	Elevato

Permanenza caratteri formali

3

Volumetrici originali:	1
Costruttivo:	1
Complementari:	1
Decorativi:	0

Materiali utilizzati:

Copertura: tegola cemento	Colore: grigio
Edificio : intonaco	Colore: grigio
Spazi di pertinenza: cortile interno	Tipologia: non pavimentato

Sopraelevazione ai sensi Art. 105 L.P. 15: POSSIBILE

Epoca di costruzione

8

4 =	posteriore al 1939
6 =	tra il 1860 e il 1939
8 =	anteriore al 1860

Spazi di pertinenza

B

A =	alta qualità
B =	media qualità
C =	bassa qualità

Grado di utilizzo

A

A =	utilizzato
B =	sottoutilizzato
C =	in stato di abbandono

Vincoli legislativi

N

N =	no
S =	D. Lgs n°42/04

<i>Permanenza caratteri formali</i>	3 +
<i>Tipologia architettonica storica</i>	6 +
<i>Epoca di costruzione</i>	8 =
Punteggio	17
Categoria Piano	R2



**Comune di Altopiano della Vigolana
BOSENTINO**

Numero scheda : B075

**SCHEDATURA EDIFICI DEL CENTRO STORICO
GIUGNO 2017**

P.ED. : 8/2

Comune Catastale:

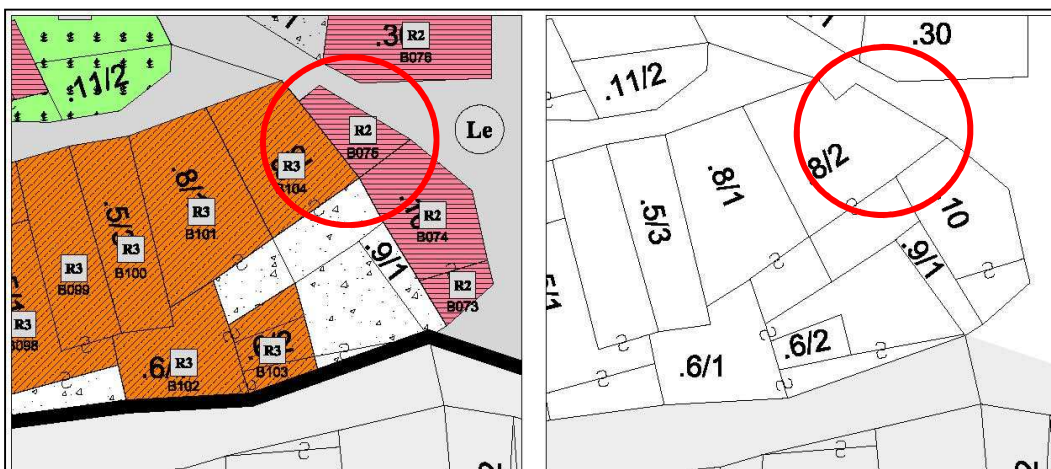
Bosentino

Località:

Bosentino

Categoria Piano:

R2



Estratto PRG – Scala 1:500

Estratto mappa – Scala 1:500

architettofulviobertoluzza

via s. Marco, 21 – 38122 - Trento - studiobertoluzza@gmail.com



Comune di Altopiano della Vigolana
BOSENTINO

Numero scheda : B075

SCHEDATURA EDIFICI DEL CENTRO STORICO
GIUGNO 2017

P.ED. : 8/2

Data rilievo: 2017

Rilevatore: Arch. Fulvio Bertoluzza

Tipologia funzionale

A

A =	edificio prevalentemente residenziale
B =	edificio produttivo
C =	edificio speciale
D =	stalla
E =	baita
F =	malga
G =	chiesa
H =	rustico
I =	fontana
L =	legnaia
M =	municipio
N =	magazzino
O =	albergo
P =	cabina elettrica
Q =	edificio commerciale
R =	castello
S =	tettoia
T =	garage
U =	accesso

Tipologia
architettonica storica

6

0 =	Nessuna definizione
4 =	Bassa definizione
6 =	Media definizione
8 =	Alta definizione

Degrado

B

A =	Nulla
B =	Medio
C =	Elevato

Permanenza
caratteri formali

3

Volumetrici originali:	1
Costruttivo:	1
Complementari:	1
Decorativi:	0

Materiali utilizzati:

Copertura: tegola cemento	Colore: mattone
Edificio : sasso in vista	Colore: grigio
Spazi di pertinenza: accesso stradale	Tipologia: pavimento porfido

Sopraelevazione ai sensi Art. 105 L.P. 15: POSSIBILE

Epoca di costruzione

8

4 =	posteriore al 1939
6 =	tra il 1860 e il 1939
8 =	anteriore al 1860

Spazi di pertinenza

B

A =	alta qualità
B =	media qualità
C =	bassa qualità

Grado di utilizzo

B

A =	utilizzato
B =	sottoutilizzato
C =	in stato di abbandono

Vincoli legislativi

N

N =	no
S =	D. Lgs n°42/04

Permanenza caratteri formali	3 +
Tipologia architettonica storica	6 +
Epoca di costruzione	8 =
Punteggio	17
Categoria Piano	R2



**Comune di Altopiano della Vigolana
BOSENTINO**

Numero scheda : B076

**SCHEDATURA EDIFICI DEL CENTRO STORICO
GIUGNO 2017**

P.ED. : 30

Comune Catastale:

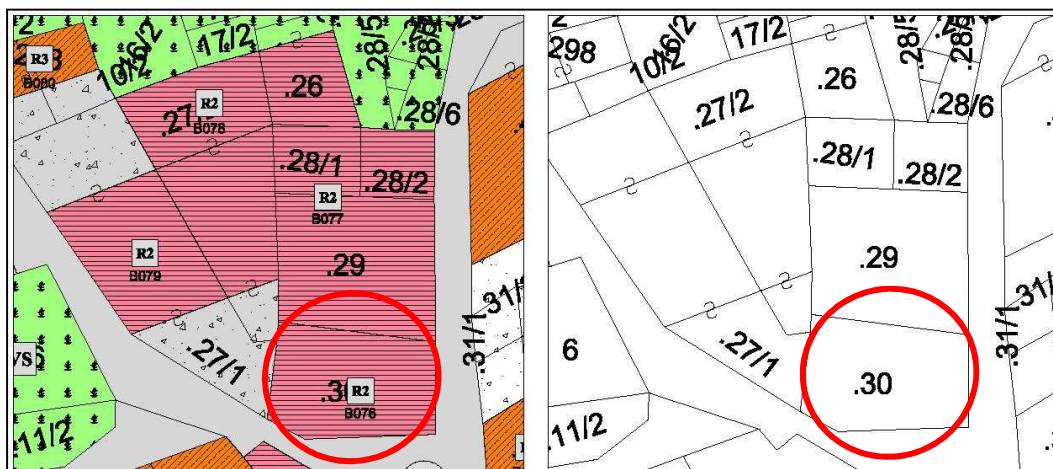
Bosentino

Località:

Bosentino

Categoria Piano:

R2



Estratto PRG – Scala 1:500

Estratto mappa – Scala 1:500



Comune di Altopiano della Vigolana
BOSENTINO

Numero scheda : B076

SCHEDATURA EDIFICI DEL CENTRO STORICO
GIUGNO 2017

P.ED. : 30

Data rilievo: 2017

Rilevatore: Arch. Fulvio Bertoluzza

Tipologia funzionale

A

A =	edificio prevalentemente residenziale
B =	edificio produttivo
C =	edificio speciale
D =	stalla
E =	baita
F =	malga
G =	chiesa
H =	rustico
I =	fontana
L =	legnaia
M =	municipio
N =	magazzino
O =	albergo
P =	cabina elettrica
Q =	edificio commerciale
R =	castello
S =	tettoia
T =	garage
U =	accesso

Tipologia architettonica storica

6

0 =	Nessuna definizione
4 =	Bassa definizione
6 =	Media definizione
8 =	Alta definizione

Degrado

A

A =	Nulla
B =	Medio
C =	Elevato

Permanenza caratteri formali

4

Volumetrici originali:	1
Costruttivo:	1
Complementari:	1
Decorativi:	1

Materiali utilizzati:

Copertura: tegola cemento

Colore: mattone

Edificio : intonaco e sasso in vista

Colore: grigio

Spazi di pertinenza: cortile interno

Tipologia: pavimentato

Sopraelevazione ai sensi Art. 105 L.P. 15: POSSIBILE

Epoca di costruzione

8

4 =	posteriore al 1939
6 =	tra il 1860 e il 1939
8 =	anteriore al 1860

Spazi di pertinenza

B

A =	alta qualità
B =	media qualità
C =	bassa qualità

Grado di utilizzo

A

A =	utilizzato
B =	sottoutilizzato
C =	in stato di abbandono

Vincoli legislativi

N

N =	no
S =	D. Lgs n°42/04

Permanenza caratteri formali	4 +
Tipologia architettonica storica	6 +
Epoca di costruzione	8 =
Punteggio	18
Categoria Piano	R2



**Comune di Altopiano della Vigolana
BOSENTINO**

**SCHEDATURA EDIFICI DEL CENTRO STORICO
GIUGNO 2017**

Numero scheda : B077

P.ED. : 26

Comune Catastale:

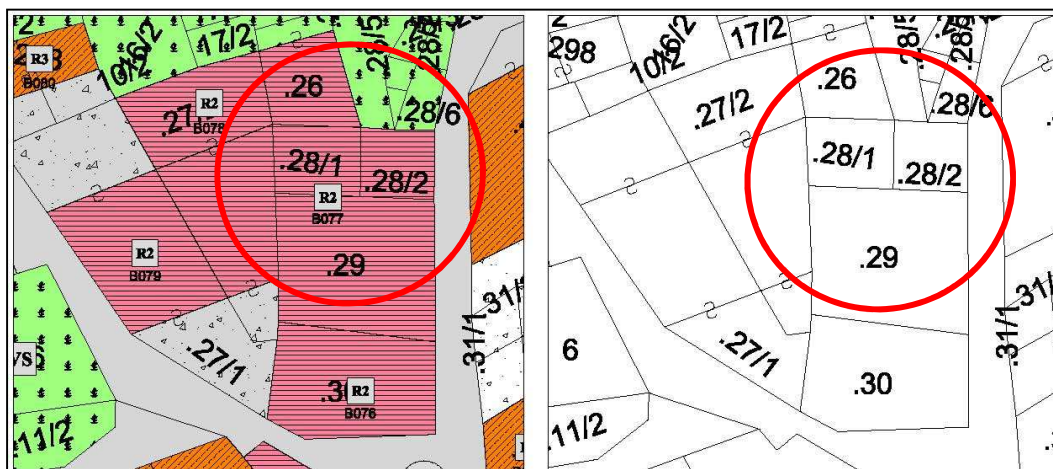
Bosentino

Località:

Bosentino

Categoria Piano:

R2



Estratto PRG – Scala 1:500

Estratto mappa – Scala 1:500

architettofulviobertoluzza

via s. Marco, 21 – 38122 – Trento – studiobertoluzza@gmail.com



Comune di Altopiano della Vigolana
BOSENTINO

Numero scheda : B077

SCHEDATURA EDIFICI DEL CENTRO STORICO
GIUGNO 2017

P.ED. : 26

Data rilievo: 2017

Rilevatore: Arch. Fulvio Bertoluzza

Tipologia funzionale

A

A =	edificio prevalentemente residenziale
B =	edificio produttivo
C =	edificio speciale
D =	stalla
E =	baita
F =	malga
G =	chiesa
H =	rustico
I =	fontana
L =	legnaia
M =	municipio
N =	magazzino
O =	albergo
P =	cabina elettrica
Q =	edificio commerciale
R =	castello
S =	tettoia
T =	garage
U =	accesso

Tipologia architettonica storica

6

0 =	Nessuna definizione
4 =	Bassa definizione
6 =	Media definizione
8 =	Alta definizione

Degrado

A

A =	Nulla
B =	Medio
C =	Elevato

Permanenza caratteri formali

3

Volumetrici originali:	1
Costruttivo:	1
Complementari:	1
Decorativi:	0

Materiali utilizzati:

Copertura: tegola cemento	Colore: mattone
Edificio : intonaco	Colore: bianco
Spazi di pertinenza: cortile interno	Tipologia: pavimentato

Sopraelevazione ai sensi Art. 105 L.P. 15: POSSIBILE

Epoca di costruzione

8

4 =	posteriore al 1939
6 =	tra il 1860 e il 1939
8 =	anteriore al 1860

Spazi di pertinenza

B

A =	alta qualità
B =	media qualità
C =	bassa qualità

Grado di utilizzo

A

A =	utilizzato
B =	sottoutilizzato
C =	in stato di abbandono

Vincoli legislativi

N

N =	no
S =	D. Lgs n°42/04

<i>Permanenza caratteri formali</i>	3 +
<i>Tipologia architettonica storica</i>	6 +
<i>Epoca di costruzione</i>	8 =
Punteggio	17
Categoria Piano	R2



**Comune di Altopiano della Vigolana
BOSENTINO**

Numero scheda : B078

**SCHEDATURA EDIFICI DEL CENTRO STORICO
GIUGNO 2017**

P.ED. : 27/2

Comune Catastale:

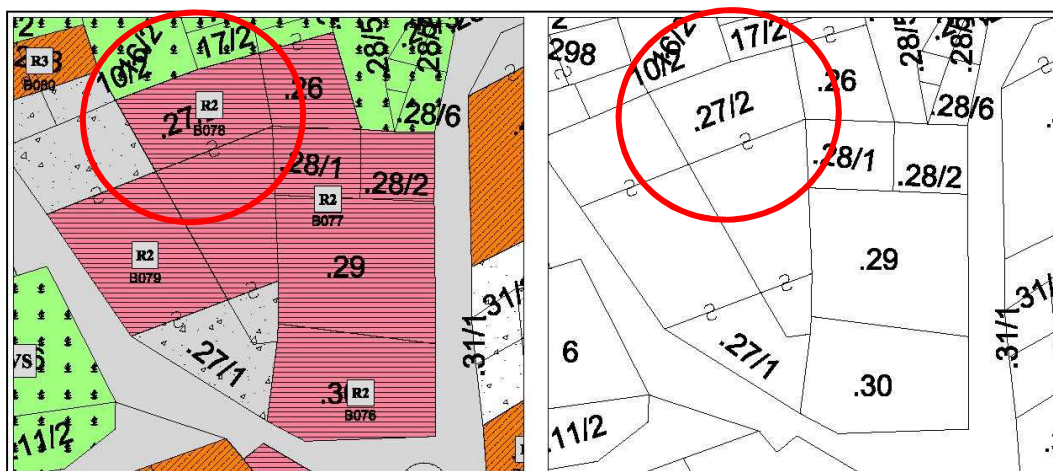

Bosentino

Località:

Bosentino

Categoria Piano:

R2



Estratto PRG – Scala 1:500

Estratto mappa – Scala 1:500

architettofulviobertoluzza

via s. Marco, 21 - 38122 - Trento - studiobertoluzza@gmail.com



Comune di Altopiano della Vigolana
BOSENTINO

SCHEDATURA EDIFICI DEL CENTRO STORICO
GIUGNO 2017

Numero scheda : B078

P.ED. : 27/2

Data rilievo: 2017

Rilevatore: Arch. Fulvio Bertoluzza

Tipologia funzionale

A

A =	edificio prevalentemente residenziale
B =	edificio produttivo
C =	edificio speciale
D =	stalla
E =	baita
F =	malga
G =	chiesa
H =	rustico
I =	fontana
L =	legnaia
M =	municipio
N =	magazzino
O =	albergo
P =	cabina elettrica
Q =	edificio commerciale
R =	castello
S =	tettoia
T =	garage
U =	accesso

Tipologia architettonica storica

4

0 =	Nessuna definizione
4 =	Bassa definizione
6 =	Media definizione
8 =	Alta definizione

Degrado

A

A =	Nulla
B =	Medio
C =	Elevato

Permanenza caratteri formali

3

Volumetrici originali:	1
Costruttivo:	1
Complementari:	1
Decorativi:	0

Materiali utilizzati:

Copertura: tegola cemento	Colore: mattone
Edificio : intonaco	Colore: sabbia
Spazi di pertinenza: cortile interno	Tipologia: pavimentato

Sopraelevazione ai sensi Art. 105 L.P. 15: POSSIBILE

Epoca di costruzione

8

4 =	posteriore al 1939
6 =	tra il 1860 e il 1939
8 =	anteriore al 1860

Spazi di pertinenza

B

A =	alta qualità
B =	media qualità
C =	bassa qualità

Grado di utilizzo

B

A =	utilizzato
B =	sottoutilizzato
C =	in stato di abbandono

Vincoli legislativi

N

N =	no
S =	D. Lgs n°42/04

<i>Permanenza caratteri formali</i>	1 +
<i>Tipologia architettonica storica</i>	4 +
<i>Epoca di costruzione</i>	8 =
Punteggio	13
Categoria Piano	R3



Comune di Altopiano della Vigolana
BOSENTINO

SCHEDATURA EDIFICI DEL CENTRO STORICO
GIUGNO 2017

Numero scheda : B079

P.ED. : 27/1

Comune Catastale:

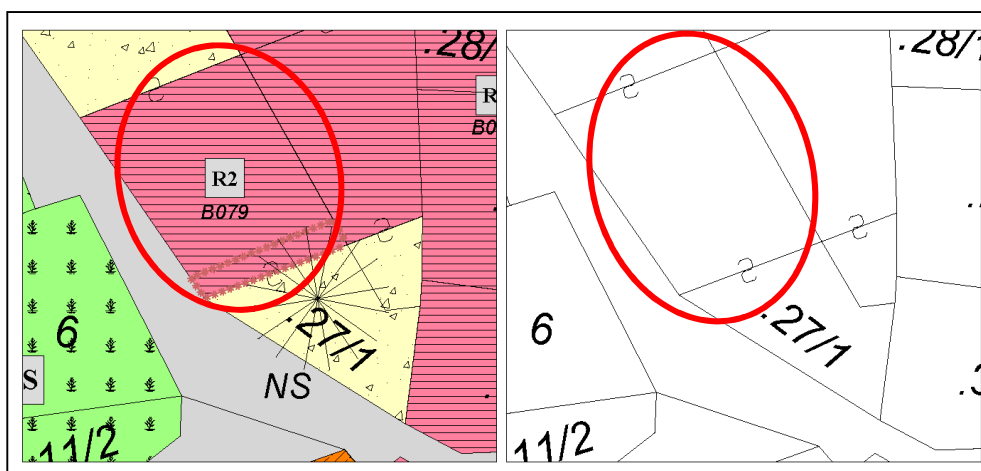
Bosentino

Località:

Bosentino

Categoria Piano:

R2



Estratto PRG – Scala 1:500

Estratto mappa – Scala 1:500

architettofulviobertoluzza

via s. Marco, 21 – 38122 - Trento - studiobertoluzza@gmail.com



Comune di Altopiano della Vigolana
BOSENTINO

SCHEDATURA EDIFICI DEL CENTRO STORICO
GIUGNO 2017

Numero scheda : B079

P.ED. : 27/1

Data rilievo: 2017

Rilevatore: Arch. Fulvio Bertoluzza

Tipologia funzionale

A

A =	edificio prevalentemente residenziale
B =	edificio produttivo
C =	edificio speciale
D =	stalla
E =	baita
F =	malga
G =	chiesa
H =	rustico
I =	fontana
L =	legnaia
M =	municipio
N =	magazzino
O =	albergo
P =	cabina elettrica
Q =	edificio commerciale
R =	castello
S =	tettoia
T =	garage
U =	accesso

Tipologia architettonica storica

6

0 =	Nessuna definizione
4 =	Bassa definizione
6 =	Media definizione
8 =	Alta definizione

Degrado

B

A =	Nulla
B =	Medio
C =	Elevato

Permanenza caratteri formali

3

Volumetrici originali:	1
Costruttivo:	1
Complementari:	1
Decorativi:	0

Materiali utilizzati:

Copertura: tegola cemento	Colore: mattone
Edificio : intonaco	Colore: grigio
Spazi di pertinenza: cortile interno	Tipologia: non pavimentato

Sopraelevazione ai sensi Art. 105 L.P. 15: POSSIBILE

PRESENZA DI PREGEOLE MERIDIANA SU PARETE LATO SUD

Epoca di costruzione

8

4 =	posteriore al 1939
6 =	tra il 1860 e il 1939
8 =	anteriore al 1860

Spazi di pertinenza

B

A =	alta qualità
B =	media qualità
C =	bassa qualità

Grado di utilizzo

A

A =	utilizzato
B =	sottoutilizzato
C =	in stato di abbandono

Vincoli legislativi

N

N =	no
S =	D. Lgs n°42/04

Permanenza caratteri formali	3 +
Tipologia architettonica storica	6 +
Epoca di costruzione	8 =
Punteggio	17
Categoria Piano	R2



Comune di Altopiano della Vigolana
BOSENTINO

Numero scheda : B080

SCHEDATURA EDIFICI DEL CENTRO STORICO
GIUGNO 2017

P.ED. : 298

Comune Catastale:

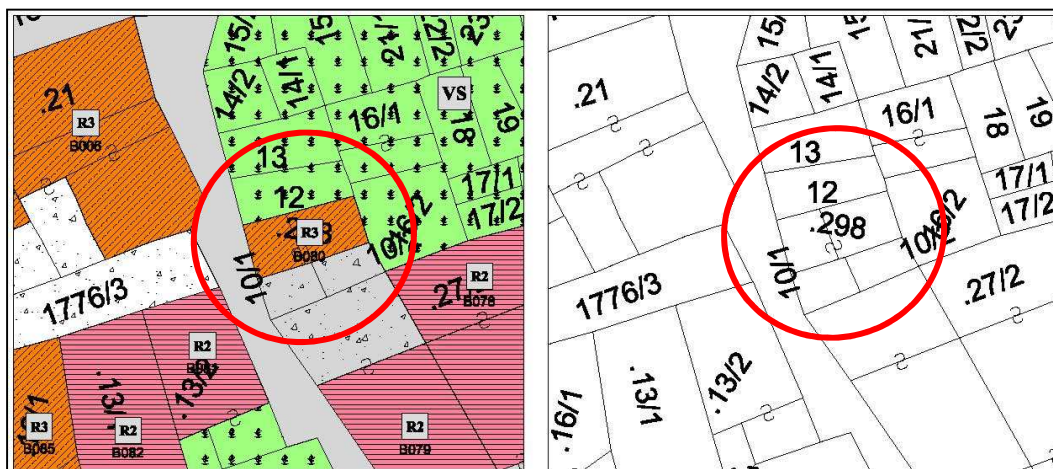
Bosentino

Località:

Bosentino

Categoria Piano:

R3



Estratto PRG – Scala 1:500

Estratto mappa – Scala 1:500

architettofulviobertoluzza

via s. Marco, 21 – 38122 - Trento - studiobertoluzza@gmail.com



Comune di Altopiano della Vigolana
BOSENTINO

Numero scheda : B080

SCHEDATURA EDIFICI DEL CENTRO STORICO
GIUGNO 2017

P.ED. : 298

Data rilievo: 2017

Rilevatore: Arch. Fulvio Bertoluzza

Tipologia funzionale

H

A =	edificio prevalentemente residenziale
B =	edificio produttivo
C =	edificio speciale
D =	stalla
E =	baita
F =	malga
G =	chiesa
H =	rustico
I =	fontana
L =	legnaia
M =	municipio
N =	magazzino
O =	albergo
P =	cabina elettrica
Q =	edificio commerciale
R =	castello
S =	tettoia
T =	garage
U =	accesso

Tipologia architettonica storica

4

0 =	Nessuna definizione
4 =	Bassa definizione
6 =	Media definizione
8 =	Alta definizione

Degrado

A

A =	Nulla
B =	Medio
C =	Elevato

Permanenza caratteri formali

2

Volumetrici originali:	1
Costruttivo:	1
Complementari:	0
Decorativi:	0

Materiali utilizzati:

Copertura: tegola coppo	Colore: mattone
Edificio : intonaco	Colore: bianco
Spazi di pertinenza: cortile interno	Tipologia: non pavimentato

Sopraelevazione ai sensi Art. 105 L.P. 15: POSSIBILE

Epoca di costruzione

6

4 =	posteriore al 1939
6 =	tra il 1860 e il 1939
8 =	anteriore al 1860

Spazi di pertinenza

B

A =	alta qualità
B =	media qualità
C =	bassa qualità

Grado di utilizzo

A

A =	utilizzato
B =	sottoutilizzato
C =	in stato di abbandono

Vincoli legislativi

N

N =	no
S =	D. Lgs n°42/04

<i>Permanenza caratteri formali</i>	2 +
<i>Tipologia architettonica storica</i>	4 +
<i>Epoca di costruzione</i>	6 =
Punteggio	12
Categoria Piano	R3



**Comune di Altopiano della Vigolana
BOSENTINO**

Numero scheda : B081

**SCHEDATURA EDIFICI DEL CENTRO STORICO
GIUGNO 2017**

P.ED. : 13/2

Comune Catastale:

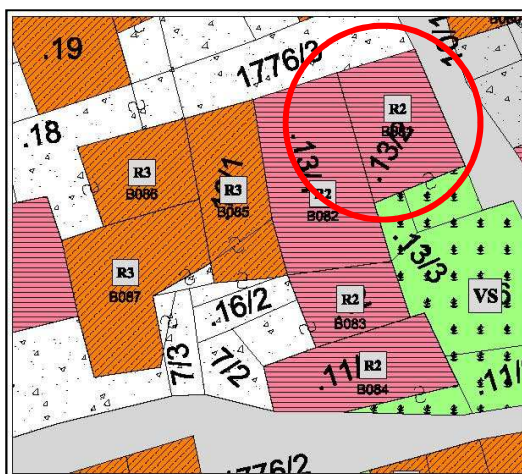
Bosentino

Località:

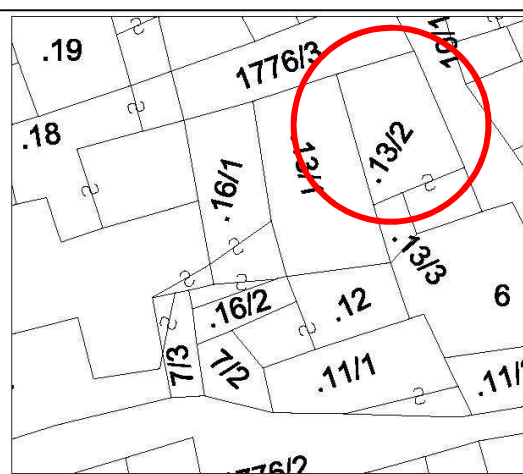
Bosentino

Categoria Piano:

R2



Estratto PRG – Scala 1:500



Estratto mappa – Scala 1:500



Comune di Altopiano della Vigolana
BOSENTINO

SCHEDATURA EDIFICI DEL CENTRO STORICO
GIUGNO 2017

Numero scheda : B081

P.ED. : 13/2

Data rilievo: 2017

Rilevatore: Arch. Fulvio Bertoluzza

Tipologia funzionale

A

A =	edificio prevalentemente residenziale
B =	edificio produttivo
C =	edificio speciale
D =	stalla
E =	baita
F =	malga
G =	chiesa
H =	rustico
I =	fontana
L =	legnaia
M =	municipio
N =	magazzino
O =	albergo
P =	cabina elettrica
Q =	edificio commerciale
R =	castello
S =	tettoia
T =	garage
U =	accesso

Tipologia architettonica storica

6

0 =	Nessuna definizione
4 =	Bassa definizione
6 =	Media definizione
8 =	Alta definizione

Degrado

B

A =	Nulla
B =	Medio
C =	Elevato

Permanenza caratteri formali

2

Volumetrici originali:	1
Costruttivo:	0
Complementari:	0
Decorativi:	0

Materiali utilizzati:

Copertura: tegola cemento	Colore: grigio
Edificio : intonaco	Colore: sabbia
Spazi di pertinenza: cortile interno	Tipologia: non pavimentato

Sopraelevazione ai sensi Art. 105 L.P. 15: POSSIBILE

Epoca di costruzione

8

4 =	posteriore al 1939
6 =	tra il 1860 e il 1939
8 =	anteriore al 1860

Spazi di pertinenza

C

A =	alta qualità
B =	media qualità
C =	bassa qualità

Grado di utilizzo

B

A =	utilizzato
B =	sottoutilizzato
C =	in stato di abbandono

Vincoli legislativi

N

N =	no
S =	D. Lgs n°42/04

Permanenza caratteri formali	2 +
Tipologia architettonica storica	6 +
Epoca di costruzione	8 =
Punteggio	16
Categoria Piano	R2



**Comune di Altopiano della Vigolana
BOSENTINO**

Numero scheda : B082

**SCHEDATURA EDIFICI DEL CENTRO STORICO
GIUGNO 2017**

P.ED. : 13/1

Comune Catastale:

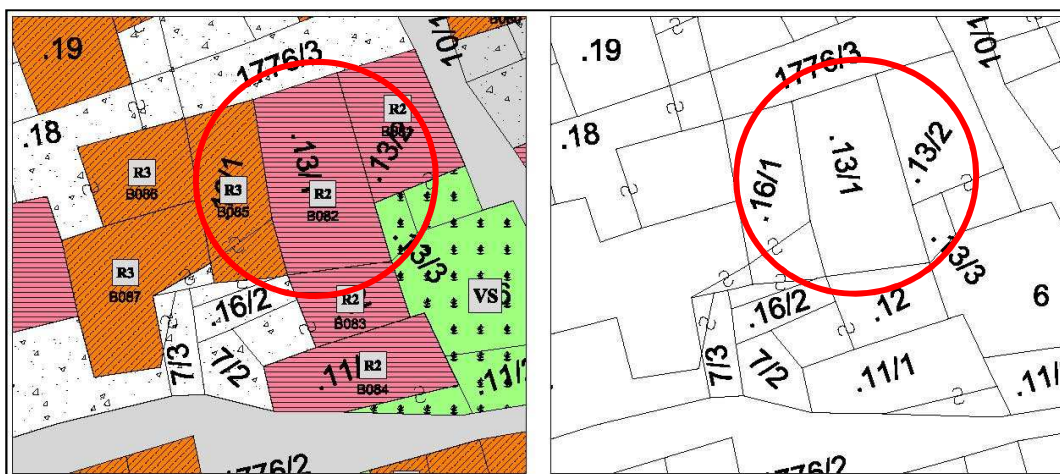
Bosentino

Località:

Bosentino

Categoria Piano:

R2



Estratto PRG – Scala 1:500

Estratto mappa – Scala 1:500

architettofulviobertoluzza

via s. Marco, 21 – 38122 - Trento - studiobertoluzza@gmail.com



Comune di Altopiano della Vigolana
BOSENTINO

SCHEDATURA EDIFICI DEL CENTRO STORICO
GIUGNO 2017

Numero scheda : B082

P.ED. : 13/1

Data rilievo: 2017

Rilevatore: Arch. Fulvio Bertoluzza

Tipologia funzionale

A

A =	edificio prevalentemente residenziale
B =	edificio produttivo
C =	edificio speciale
D =	stalla
E =	baita
F =	malga
G =	chiesa
H =	rustico
I =	fontana
L =	legnaia
M =	municipio
N =	magazzino
O =	albergo
P =	cabina elettrica
Q =	edificio commerciale
R =	castello
S =	tettoia
T =	garage
U =	accesso

Tipologia architettonica storica

6

0 =	Nessuna definizione
4 =	Bassa definizione
6 =	Media definizione
8 =	Alta definizione

Degrado

A

A =	Nulla
B =	Medio
C =	Elevato

Permanenza caratteri formali

1

Volumetrici originali:	1
Costruttivo:	0
Complementari:	1
Decorativi:	0

Materiali utilizzati:

Copertura: tegola cemento	Colore: mattone
Edificio : intonaco	Colore: sabbia
Spazi di pertinenza: cortile interno	Tipologia: non pavimentato

Sopraelevazione ai sensi Art. 105 L.P. 15: POSSIBILE

Epoca di costruzione

8

4 =	posteriore al 1939
6 =	tra il 1860 e il 1939
8 =	anteriore al 1860

Spazi di pertinenza

B

A =	alta qualità
B =	media qualità
C =	bassa qualità

Grado di utilizzo

A

A =	utilizzato
B =	sottoutilizzato
C =	in stato di abbandono

Vincoli legislativi

N

N =	no
S =	D. Lgs n°42/04

<i>Permanenza caratteri formali</i>	2 +
<i>Tipologia architettonica storica</i>	6 +
<i>Epoca di costruzione</i>	8 =
Punteggio	16
Categoria Piano	R2



**Comune di Altopiano della Vigolana
BOSENTINO**

Numero scheda : B083

**SCHEDATURA EDIFICI DEL CENTRO STORICO
GIUGNO 2017**

P.ED. : 12

Comune Catastale:

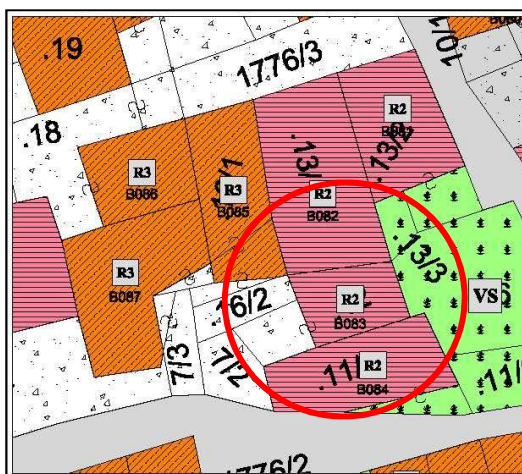
Bosentino

Località:

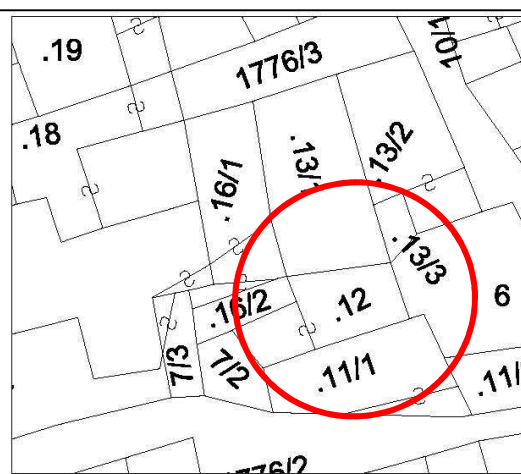
Bosentino

Categoria Piano:

R2



Estratto PRG – Scala 1:500



Estratto mappa – Scala 1:500



Comune di Altopiano della Vigolana
BOSENTINO

Numero scheda : B083

SCHEDATURA EDIFICI DEL CENTRO STORICO
GIUGNO 2017

P.ED. : 12

Data rilievo: 2017

Rilevatore: Arch. Fulvio Bertoluzza

Tipologia funzionale

A

A =	edificio prevalentemente residenziale
B =	edificio produttivo
C =	edificio speciale
D =	stalla
E =	baita
F =	malga
G =	chiesa
H =	rustico
I =	fontana
L =	legnaia
M =	municipio
N =	magazzino
O =	albergo
P =	cabina elettrica
Q =	edificio commerciale
R =	castello
S =	tettoia
T =	garage
U =	accesso

Tipologia architettonica storica

6

0 =	Nessuna definizione
4 =	Bassa definizione
6 =	Media definizione
8 =	Alta definizione

Degrado

A

A =	Nulla
B =	Medio
C =	Elevato

Permanenza caratteri formali

3

Volumetrici originali:	1
Costruttivo:	1
Complementari:	1
Decorativi:	0

Materiali utilizzati:

Copertura: tegola cemento
Edificio : intonaco
Spazi di pertinenza: cortile interno

Colore: grigio
Colore: misto grigio e sasso in vista
Tipologia: non pavimentato

Sopraelevazione ai sensi Art. 105 L.P. 15: POSSIBILE

Epoca di costruzione

8

4 =	posteriore al 1939
6 =	tra il 1860 e il 1939
8 =	anteriore al 1860

Spazi di pertinenza

B

A =	alta qualità
B =	media qualità
C =	bassa qualità

Grado di utilizzo

A

A =	utilizzato
B =	sottoutilizzato
C =	in stato di abbandono

Vincoli legislativi

N

N =	no
S =	D. Lgs n°42/04

Permanenza caratteri formali	3 +
Tipologia architettonica storica	6 +
Epoca di costruzione	8 =
Punteggio	17
Categoria Piano	R2



**Comune di Altopiano della Vigolana
BOSENTINO**

Numero scheda : B084

**SCHEDATURA EDIFICI DEL CENTRO STORICO
GIUGNO 2017**

P.ED. : 11/2

Comune Catastale:

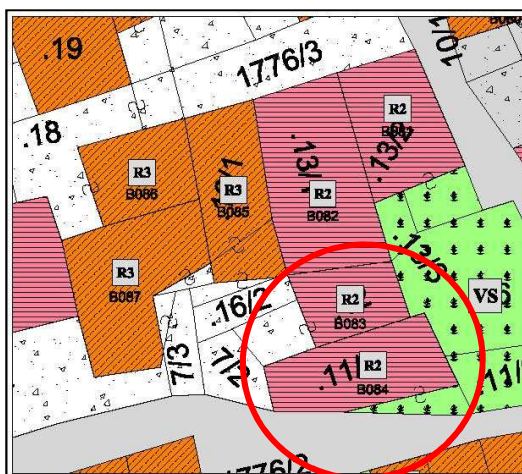
Bosentino

Località:

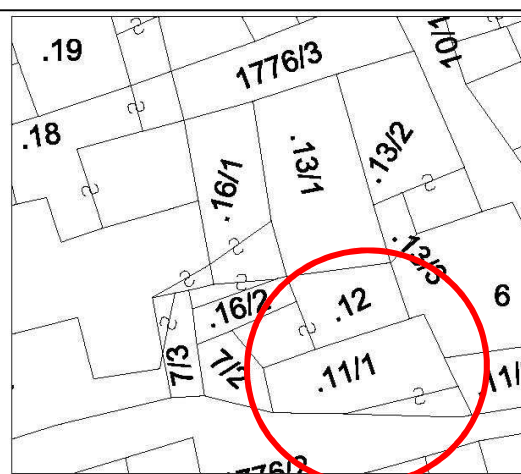
Bosentino

Categoria Piano:

R2



Estratto PRG – Scala 1:500



Estratto mappa – Scala 1:500



Comune di Altopiano della Vigolana
BOSENTINO

SCHEDATURA EDIFICI DEL CENTRO STORICO
GIUGNO 2017

Numero scheda : B084

P.ED. : 11/2

Data rilievo: 2017

Rilevatore: Arch. Fulvio Bertoluzza

Tipologia funzionale

A

A =	edificio prevalentemente residenziale
B =	edificio produttivo
C =	edificio speciale
D =	stalla
E =	baita
F =	malga
G =	chiesa
H =	rustico
I =	fontana
L =	legnaia
M =	municipio
N =	magazzino
O =	albergo
P =	cabina elettrica
Q =	edificio commerciale
R =	castello
S =	tettoia
T =	garage
U =	accesso

Tipologia architettonica storica

6

0 =	Nessuna definizione
4 =	Bassa definizione
6 =	Media definizione
8 =	Alta definizione

Degrado

A

A =	Nulla
B =	Medio
C =	Elevato

Permanenza caratteri formali

1

Volumetrici originali:	1
Costruttivo:	1
Complementari:	0
Decorativi:	0

Materiali utilizzati:

Copertura: tegola cemento

Colore: grigio

Edificio : intonaco

Colore: sabbia

Spazi di pertinenza: cortile interno

Tipologia: non pavimentato

Sopraelevazione ai sensi Art. 105 L.P. 15: POSSIBILE

Epoca di costruzione

6

4 =	posteriore al 1939
6 =	tra il 1860 e il 1939
8 =	anteriore al 1860

Spazi di pertinenza

B

A =	alta qualità
B =	media qualità
C =	bassa qualità

Grado di utilizzo

A

A =	utilizzato
B =	sottoutilizzato
C =	in stato di abbandono

Vincoli legislativi

N

N =	no
S =	D. Lgs n°42/04

Permanenza caratteri formali	2 +
Tipologia architettonica storica	6 +
Epoca di costruzione	6 =
Punteggio	14
Categoria Piano	R2



**Comune di Altopiano della Vigolana
BOSENTINO**

Numero scheda : B085

**SCHEDATURA EDIFICI DEL CENTRO STORICO
GIUGNO 2017**

P.ED. : 16/1

Comune Catastale:

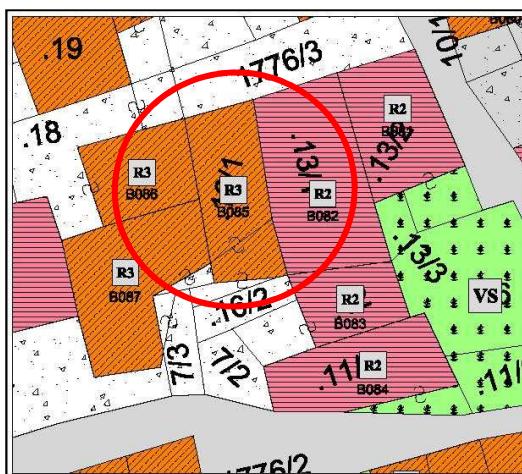
Bosentino

Località:

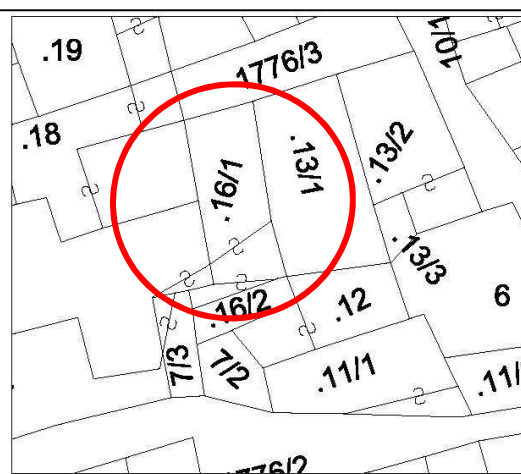
Bosentino

Categoria Piano:

R3



Estratto PRG – Scala 1:500



Estratto mappa – Scala 1:500



Comune di Altopiano della Vigolana
BOSENTINO

Numero scheda : B085

SCHEDATURA EDIFICI DEL CENTRO STORICO
GIUGNO 2017

P.ED. : 16/1

Data rilievo: 2017

Rilevatore: Arch. Fulvio Bertoluzza

Tipologia funzionale

A

A =	edificio prevalentemente residenziale
B =	edificio produttivo
C =	edificio speciale
D =	stalla
E =	baita
F =	malga
G =	chiesa
H =	rustico
I =	fontana
L =	legnaia
M =	municipio
N =	magazzino
O =	albergo
P =	cabina elettrica
Q =	edificio commerciale
R =	castello
S =	tettoia
T =	garage
U =	accesso

Tipologia architettonica storica

4

0 =	Nessuna definizione
4 =	Bassa definizione
6 =	Media definizione
8 =	Alta definizione

Degrado

A

A =	Nulla
B =	Medio
C =	Elevato

Permanenza caratteri formali

2

Volumetrici originali:	1
Costruttivo:	0
Complementari:	1
Decorativi:	0

Materiali utilizzati:

Copertura: tegola cemento

Colore: mattone

Edificio : intonaco

Colore: bianco

Spazi di pertinenza: cortile interno

Tipologia: non pavimentato

Sopraelevazione ai sensi Art. 105 L.P. 15: POSSIBILE

MANTENERE APPARATO LIGNEO IN FACCIATA

Epoca di costruzione

6

4 =	posteriore al 1939
6 =	tra il 1860 e il 1939
8 =	anteriore al 1860

Spazi di pertinenza

B

A =	alta qualità
B =	media qualità
C =	bassa qualità

Grado di utilizzo

A

A =	utilizzato
B =	sottoutilizzato
C =	in stato di abbandono

Vincoli legislativi

N

N =	no
S =	D. Lgs n°42/04

<i>Permanenza caratteri formali</i>	2 +
<i>Tipologia architettonica storica</i>	4 +
<i>Epoca di costruzione</i>	6 =
Punteggio	12
Categoria Piano	R3



**Comune di Altopiano della Vigolana
BOSENTINO**

Numero scheda : B086

**SCHEDATURA EDIFICI DEL CENTRO STORICO
GIUGNO 2017**

P.ED. : 18

Comune Catastale:

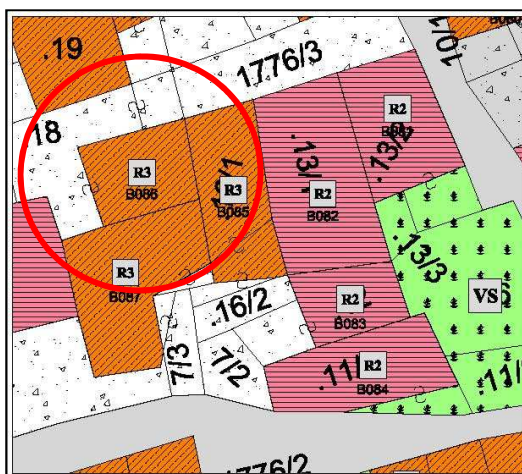
Bosentino

Località:

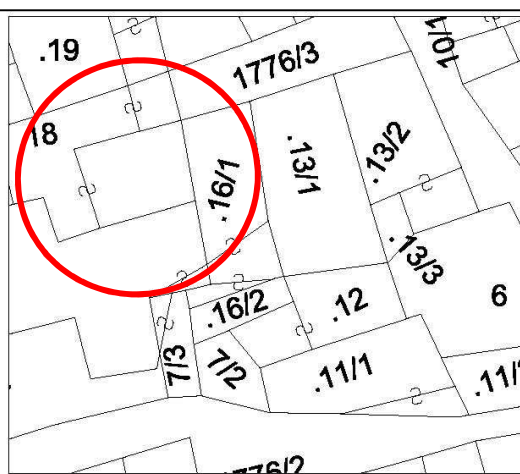
Bosentino

Categoria Piano:

R3



Estratto PRG – Scala 1:500



Estratto mappa – Scala 1:500



Comune di Altopiano della Vigolana
BOSENTINO

Numero scheda : B086

SCHEDATURA EDIFICI DEL CENTRO STORICO
GIUGNO 2017

P.ED. : 18

Data rilievo: 2017

Rilevatore: Arch. Fulvio Bertoluzza

Tipologia funzionale

A

A =	edificio prevalentemente residenziale
B =	edificio produttivo
C =	edificio speciale
D =	stalla
E =	baita
F =	malga
G =	chiesa
H =	rustico
I =	fontana
L =	legnaia
M =	municipio
N =	magazzino
O =	albergo
P =	cabina elettrica
Q =	edificio commerciale
R =	castello
S =	tettoia
T =	garage
U =	accesso

Tipologia architettonica storica

4

0 =	Nessuna definizione
4 =	Bassa definizione
6 =	Media definizione
8 =	Alta definizione

Degrado

B

A =	Nulla
B =	Medio
C =	Elevato

Permanenza caratteri formali

1

Volumetrici originali:	1
Costruttivo:	0
Complementari:	0
Decorativi:	0

Materiali utilizzati:

Copertura: tegola cemento

Colore: mattone

Edificio : intonaco

Colore: sabbia

Spazi di pertinenza: cortile interno

Tipologia: pavimentato

Sopraelevazione ai sensi Art. 105 L.P. 15: POSSIBILE

MANTENERE APPARATO LIGNEO

Epoca di costruzione

6

4 =	posteriore al 1939
6 =	tra il 1860 e il 1939
8 =	anteriore al 1860

Spazi di pertinenza

C

A =	alta qualità
B =	media qualità
C =	bassa qualità

Grado di utilizzo

A

A =	utilizzato
B =	sottoutilizzato
C =	in stato di abbandono

Vincoli legislativi

N

N =	no
S =	D. Lgs n°42/04

<i>Permanenza caratteri formali</i>	1 +
<i>Tipologia architettonica storica</i>	4 +
<i>Epoca di costruzione</i>	6 =
Punteggio	11
Categoria Piano	R3



**Comune di Altopiano della Vigolana
BOSENTINO**

Numero scheda : B087

**SCHEDATURA EDIFICI DEL CENTRO STORICO
GIUGNO 2017**

P.ED. : 17

Comune Catastale:

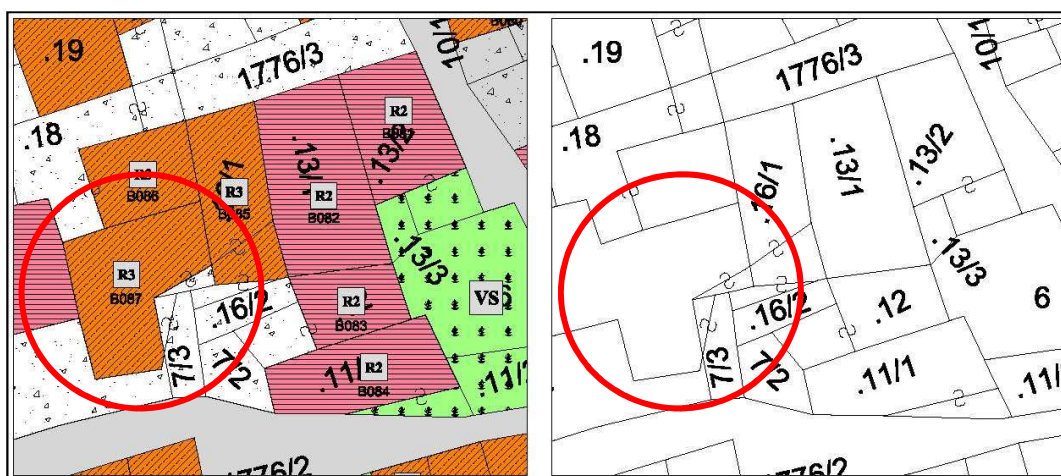
Bosentino

Località:

Bosentino

Categoria Piano:

R3



Estratto PRG – Scala 1:500

Estratto mappa – Scala 1:500

architettofulviobertoluzza

via s. Marco, 21 – 38122 – Trento – studiobertoluzza@gmail.com



Comune di Altopiano della Vigolana
BOSENTINO

Numero scheda : B087

SCHEDATURA EDIFICI DEL CENTRO STORICO
GIUGNO 2017

P.ED. : 17

Data rilievo: 2017

Rilevatore: Arch. Fulvio Bertoluzza

Tipologia funzionale

A

A =	edificio prevalentemente residenziale
B =	edificio produttivo
C =	edificio speciale
D =	stalla
E =	baita
F =	malga
G =	chiesa
H =	rustico
I =	fontana
L =	legnaia
M =	municipio
N =	magazzino
O =	albergo
P =	cabina elettrica
Q =	edificio commerciale
R =	castello
S =	tettoia
T =	garage
U =	accesso

Tipologia architettonica storica

4

0 =	Nessuna definizione
4 =	Bassa definizione
6 =	Media definizione
8 =	Alta definizione

Degrado

A

A =	Nulla
B =	Medio
C =	Elevato

Permanenza caratteri formali

2

Volumetrici originali:	1
Costruttivo:	1
Complementari:	0
Decorativi:	0

Materiali utilizzati:

Copertura: tegola coppo

Colore: mattone

Edificio : intonaco

Colore: grigio

Spazi di pertinenza: cortile interno

Tipologia: pavimentato

Sopraelevazione ai sensi Art. 105 L.P. 15: NON POSSIBILE

MANTENERE BALCONI IN LEGNO ALLA TRENTINA

Epoca di costruzione

6

4 =	posteriore al 1939
6 =	tra il 1860 e il 1939
8 =	anteriore al 1860

Spazi di pertinenza

B

A =	alta qualità
B =	media qualità
C =	bassa qualità

Grado di utilizzo

A

A =	utilizzato
B =	sottoutilizzato
C =	in stato di abbandono

Vincoli legislativi

N

N =	no
S =	D. Lgs n°42/04

<i>Permanenza caratteri formali</i>	2 +
<i>Tipologia architettonica storica</i>	4 +
<i>Epoca di costruzione</i>	6 =
Punteggio	12
Categoria Piano	R3



Comune di Altopiano della Vigolana

BOSENTINO

SCHEDATURA EDIFICI DEL CENTRO STORICO

GIUGNO 2017

Numero scheda : B088

P.ED. : 17

Comune Catastale:

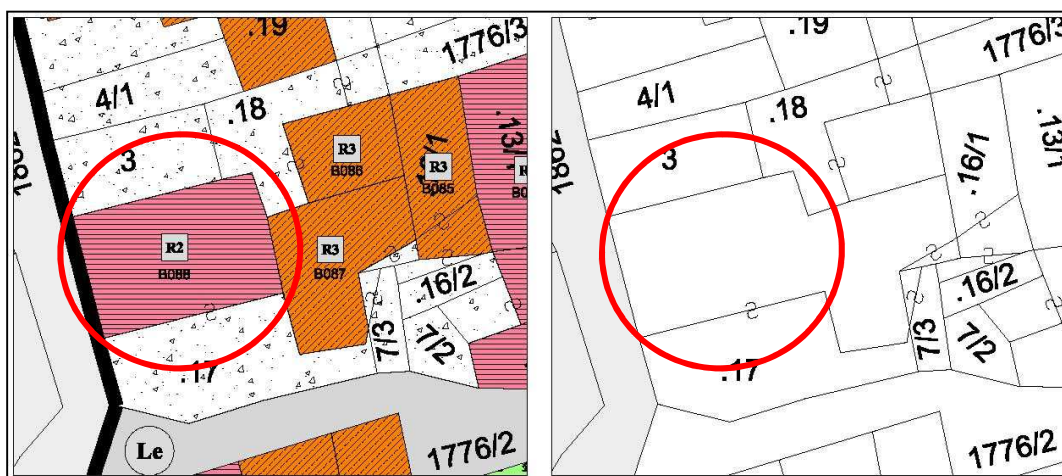
Bosentino

Località:

Bosentino

Categoria Piano:

R2



Estratto PRG – Scala 1:500

Estratto mappa – Scala 1:500

architettofulviobertoluzza

via s. Marco, 21 – 38122 - Trento - studiobertoluzza@gmail.com



Comune di Altopiano della Vigolana
BOSENTINO

Numero scheda : B088

SCHEDATURA EDIFICI DEL CENTRO STORICO
GIUGNO 2017

P.ED. : 17

Data rilievo: 2017

Rilevatore: Arch. Fulvio Bertoluzza

Tipologia funzionale

A

A =	edificio prevalentemente residenziale
B =	edificio produttivo
C =	edificio speciale
D =	stalla
E =	baita
F =	malga
G =	chiesa
H =	rustico
I =	fontana
L =	legnaia
M =	municipio
N =	magazzino
O =	albergo
P =	cabina elettrica
Q =	edificio commerciale
R =	castello
S =	tettoia
T =	garage
U =	accesso

Tipologia architettonica storica

6

0 =	Nessuna definizione
4 =	Bassa definizione
6 =	Media definizione
8 =	Alta definizione

Degrado

B

A =	Nulla
B =	Medio
C =	Elevato

Permanenza caratteri formali

6

Volumetrici originali:	1
Costruttivo:	1
Complementari:	2
Decorativi:	2

Materiali utilizzati:

Copertura: tegola cemento

Colore: grigio

Edificio : intonaco

Colore: grigio

Spazi di pertinenza: cortile interno

Tipologia: pavimentato

Sopraelevazione ai sensi Art. 105 L.P. 15: NON POSSIBILE

PARTICOLARE CURA DEL MANTENIMENTO DI TUTTI I CARATTERI DI PREGIO

Epoca di costruzione

8

4 =	posteriore al 1939
6 =	tra il 1860 e il 1939
8 =	anteriore al 1860

Spazi di pertinenza

B

A =	alta qualità
B =	media qualità
C =	bassa qualità

Grado di utilizzo

A

A =	utilizzato
B =	sottoutilizzato
C =	in stato di abbandono

Vincoli legislativi

N

N =	no
S =	D. Lgs n°42/04

<i>Permanenza caratteri formali</i>	6 +
<i>Tipologia architettonica storica</i>	6 +
<i>Epoca di costruzione</i>	8 =
Punteggio	20
Categoria Piano	R2



**Comune di Altopiano della Vigolana
BOSENTINO**

Numero scheda : B089

**SCHEDATURA EDIFICI DEL CENTRO STORICO
GIUGNO 2017**

P.ED. : 307

Comune Catastale:

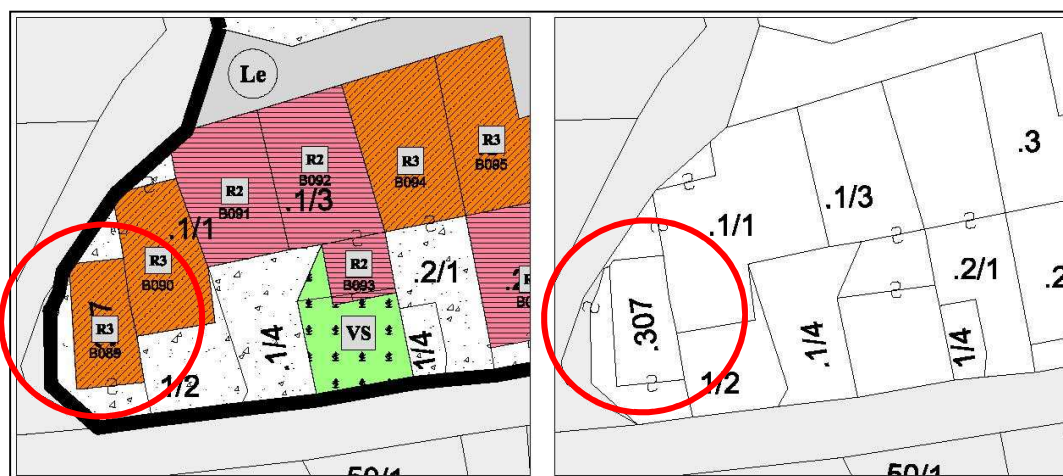
Bosentino

Località:

Bosentino

Categoria Piano:

R3



Estratto PRG – Scala 1:500

Estratto mappa – Scala 1:500

architettofulviobertoluzza

via s. Marco, 21 - 38122 - Trento - studiobertoluzza@gmail.com



Comune di Altopiano della Vigolana
BOSENTINO

Numero scheda : B089

SCHEDATURA EDIFICI DEL CENTRO STORICO
GIUGNO 2017

P.ED. : 307

Data rilievo: 2017

Rilevatore: Arch. Fulvio Bertoluzza

Tipologia funzionale

T

A =	edificio prevalentemente residenziale
B =	edificio produttivo
C =	edificio speciale
D =	stalla
E =	baita
F =	malga
G =	chiesa
H =	rustico
I =	fontana
L =	legnaia
M =	municipio
N =	magazzino
O =	albergo
P =	cabina elettrica
Q =	edificio commerciale
R =	castello
S =	tettoia
T =	garage
U =	accesso

Tipologia architettonica storica

0

0 =	Nessuna definizione
4 =	Bassa definizione
6 =	Media definizione
8 =	Alta definizione

Degrado

A

A =	Nulla
B =	Medio
C =	Elevato

Permanenza caratteri formali

0

Volumetrici originali:	
Costruttivo:	1
Complementari:	0
Decorativi:	0

Materiali utilizzati:

Copertura: piana manto bituminoso
Edificio : intonaco
Spazi di pertinenza: accesso stradale

Colore:
Colore: bianco
Tipologia: pavimentato

Sopraelevazione ai sensi Art. 105 L.P. 15: POSSIBILE

Epoca di costruzione

4

4 =	posteriore al 1939
6 =	tra il 1860 e il 1939
8 =	anteriore al 1860

Spazi di pertinenza

B

A =	alta qualità
B =	media qualità
C =	bassa qualità

Grado di utilizzo

A

A =	utilizzato
B =	sottoutilizzato
C =	in stato di abbandono

Vincoli legislativi

N

N =	no
S =	D. Lgs n°42/04

<i>Permanenza caratteri formali</i>	1 +
<i>Tipologia architettonica storica</i>	0 +
<i>Epoca di costruzione</i>	4 =
Punteggio	5
Categoria Piano	R6



**Comune di Altopiano della Vigolana
BOSENTINO**

Numero scheda : B090

**SCHEDATURA EDIFICI DEL CENTRO STORICO
GIUGNO 2017**

P.ED. : 1/1

Comune Catastale:

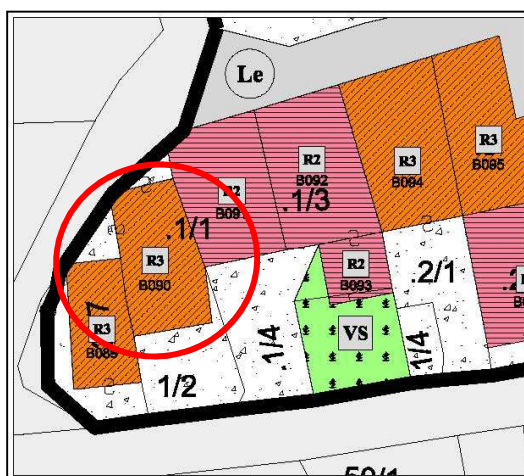

Bosentino

Località:

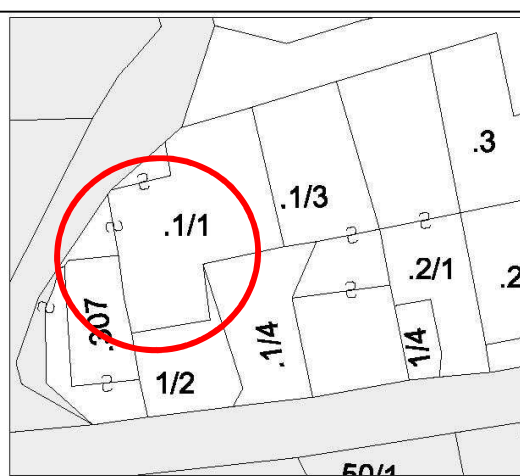
Bosentino

Categoria Piano:

R3



Estratto PRG – Scala 1:500



Estratto mappa – Scala 1:500



Comune di Altopiano della Vigolana
BOSENTINO

Numero scheda : B090

SCHEDATURA EDIFICI DEL CENTRO STORICO
GIUGNO 2017

P.ED. : 1/1

Data rilievo: 2017

Rilevatore: Arch. Fulvio Bertoluzza

Tipologia funzionale

A

A =	edificio prevalentemente residenziale
B =	edificio produttivo
C =	edificio speciale
D =	stalla
E =	baita
F =	malga
G =	chiesa
H =	rustico
I =	fontana
L =	legnaia
M =	municipio
N =	magazzino
O =	albergo
P =	cabina elettrica
Q =	edificio commerciale
R =	castello
S =	tettoia
T =	garage
U =	accesso

Tipologia architettonica storica

6

0 =	Nessuna definizione
4 =	Bassa definizione
6 =	Media definizione
8 =	Alta definizione

Degrado

A

A =	Nulla
B =	Medio
C =	Elevato

Permanenza caratteri formali

1

Volumetrici originali:	1
Costruttivo:	0
Complementari:	0
Decorativi:	0

Materiali utilizzati:

Copertura: tegola cemento	Colore: mattone
Edificio : intonaco	Colore: bianco
Spazi di pertinenza: cortile interno	Tipologia: non pavimentato

Sopraelevazione ai sensi Art. 105 L.P. 15: POSSIBILE

Epoca di costruzione

6

4 =	posteriore al 1939
6 =	tra il 1860 e il 1939
8 =	anteriore al 1860

Spazi di pertinenza

B

A =	alta qualità
B =	media qualità
C =	bassa qualità

Grado di utilizzo

A

A =	utilizzato
B =	sottoutilizzato
C =	in stato di abbandono

Vincoli legislativi

N

N =	no
S =	D. Lgs n°42/04

<i>Permanenza caratteri formali</i>	1 +
<i>Tipologia architettonica storica</i>	6 +
<i>Epoca di costruzione</i>	6 =
Punteggio	13
Categoria Piano	R3



Comune di Altopiano della Vigolana
BOSENTINO

Numero scheda : B091

SCHEDATURA EDIFICI DEL CENTRO STORICO
GIUGNO 2017

P.ED. : 1/1

Comune Catastale:

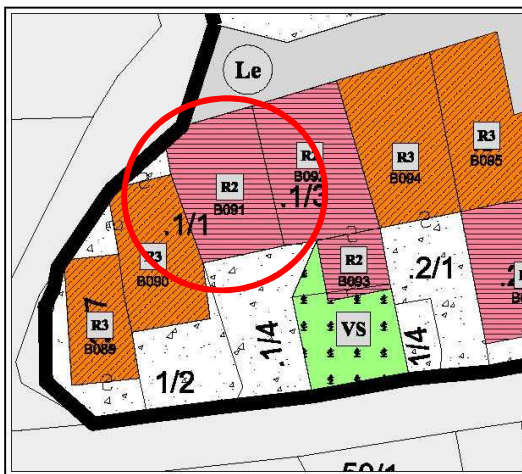
Bosentino

Località:

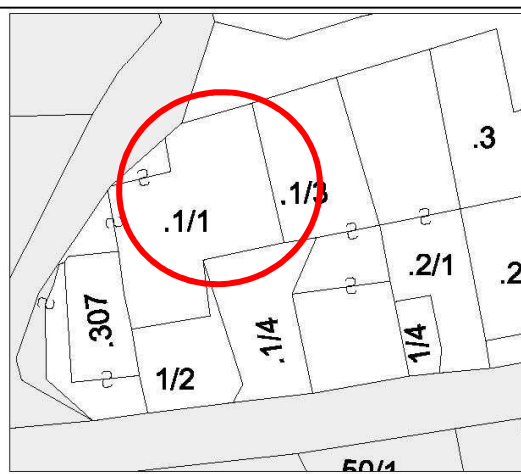
Bosentino

Categoria Piano:

R2



Estratto PRG – Scala 1:500



Estratto mappa – Scala 1:500



Comune di Altopiano della Vigolana
BOSENTINO

Numero scheda : B091

SCHEDATURA EDIFICI DEL CENTRO STORICO
GIUGNO 2017

P.ED. : 1/1

Data rilievo: 2017

Rilevatore: Arch. Fulvio Bertoluzza

Tipologia funzionale

A

A =	edificio prevalentemente residenziale
B =	edificio produttivo
C =	edificio speciale
D =	stalla
E =	baita
F =	malga
G =	chiesa
H =	rustico
I =	fontana
L =	legnaia
M =	municipio
N =	magazzino
O =	albergo
P =	cabina elettrica
Q =	edificio commerciale
R =	castello
S =	tettoia
T =	garage
U =	accesso

Tipologia architettonica storica

6

0 =	Nessuna definizione
4 =	Bassa definizione
6 =	Media definizione
8 =	Alta definizione

Degrado

A

A =	Nulla
B =	Medio
C =	Elevato

Permanenza caratteri formali

2

Volumetrici originali:	1
Costruttivo:	0
Complementari:	1
Decorativi:	0

Materiali utilizzati:

Copertura: tegola cemento	Colore: mattone
Edificio : intonaco	Colore: grigio
Spazi di pertinenza: cortile interno	Tipologia: non pavimentato

Sopraelevazione ai sensi Art. 105 L.P. 15: POSSIBILE

Epoca di costruzione

6

4 =	posteriore al 1939
6 =	tra il 1860 e il 1939
8 =	anteriore al 1860

Spazi di pertinenza

B

A =	alta qualità
B =	media qualità
C =	bassa qualità

Grado di utilizzo

A

A =	utilizzato
B =	sottoutilizzato
C =	in stato di abbandono

Vincoli legislativi

N

N =	no
S =	D. Lgs n°42/04

<i>Permanenza caratteri formali</i>	2 +
<i>Tipologia architettonica storica</i>	6 +
<i>Epoca di costruzione</i>	6 =
Punteggio	14
Categoria Piano	R2



**Comune di Altopiano della Vigolana
BOSENTINO**

Numero scheda : B092

**SCHEDATURA EDIFICI DEL CENTRO STORICO
GIUGNO 2017**

P.ED. : 1/3

Comune Catastale:

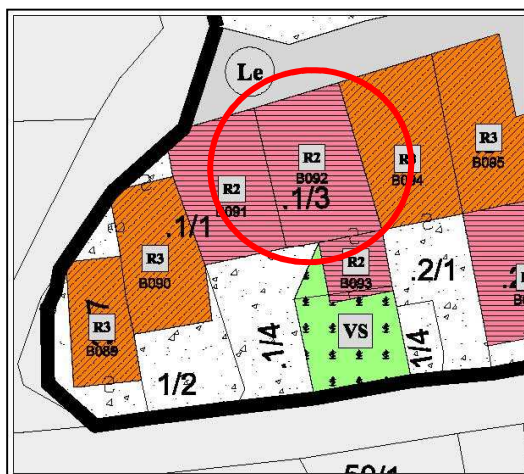
Bosentino

Località:

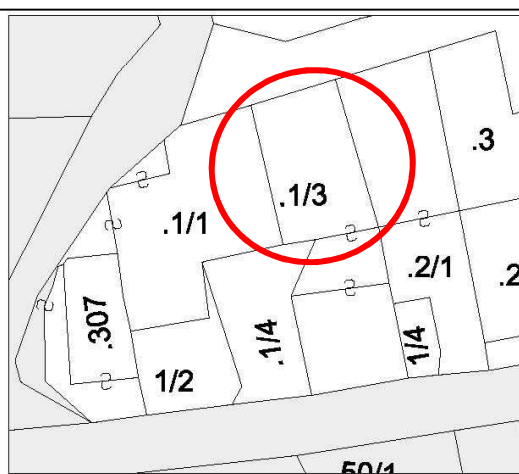
Bosentino

Categoria Piano:

R2



Estratto PRG – Scala 1:500



Estratto mappa – Scala 1:500



Comune di Altopiano della Vigolana
BOSENTINO

Numero scheda : B092

SCHEDATURA EDIFICI DEL CENTRO STORICO
GIUGNO 2017

P.ED. : 1/3

Data rilievo: 2017

Rilevatore: Arch. Fulvio Bertoluzza

Tipologia funzionale

A

A =	edificio prevalentemente residenziale
B =	edificio produttivo
C =	edificio speciale
D =	stalla
E =	baita
F =	malga
G =	chiesa
H =	rustico
I =	fontana
L =	legnaia
M =	municipio
N =	magazzino
O =	albergo
P =	cabina elettrica
Q =	edificio commerciale
R =	castello
S =	tettoia
T =	garage
U =	accesso

Tipologia architettonica storica

6

0 =	Nessuna definizione
4 =	Bassa definizione
6 =	Media definizione
8 =	Alta definizione

Degrado

A

A =	Nulla
B =	Medio
C =	Elevato

Permanenza caratteri formali

3

Volumetrici originali:	1
Costruttivo:	1
Complementari:	1
Decorativi:	0

Materiali utilizzati:

Copertura: tegola cemento	Colore: mattone
Edificio : intonaco	Colore: bianco
Spazi di pertinenza: cortile interno	Tipologia: pavimentato

Sopraelevazione ai sensi Art. 105 L.P. 15: POSSIBILE

Epoca di costruzione

6

4 =	posteriore al 1939
6 =	tra il 1860 e il 1939
8 =	anteriore al 1860

Spazi di pertinenza

B

A =	alta qualità
B =	media qualità
C =	bassa qualità

Grado di utilizzo

A

A =	utilizzato
B =	sottoutilizzato
C =	in stato di abbandono

Vincoli legislativi

N

N =	no
S =	D. Lgs n°42/04

Permanenza caratteri formali	3 +
Tipologia architettonica storica	6 +
Epoca di costruzione	6 =
Punteggio	15
Categoria Piano	R2



**Comune di Altopiano della Vigolana
BOSENTINO**

Numero scheda : B093

**SCHEDATURA EDIFICI DEL CENTRO STORICO
GIUGNO 2017**

P.ED. : 1/3

Comune Catastale:

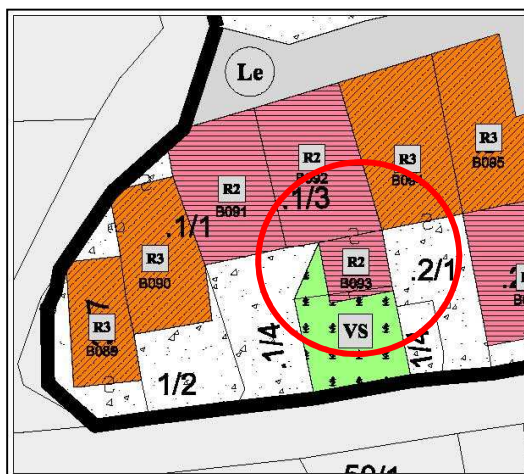

Bosentino

Località:

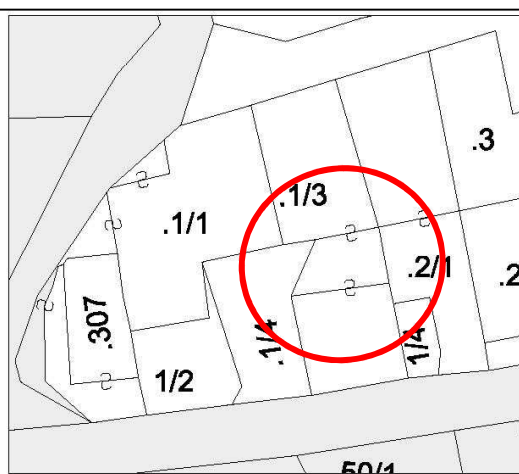
Bosentino

Categoria Piano:

R2



Estratto PRG – Scala 1:500



Estratto mappa – Scala 1:500



Comune di Altopiano della Vigolana
BOSENTINO

Numero scheda : B093

SCHEDATURA EDIFICI DEL CENTRO STORICO
GIUGNO 2017

P.ED. : 1/3

Data rilievo: 2017

Rilevatore: Arch. Fulvio Bertoluzza

Tipologia funzionale

A

A =	edificio prevalentemente residenziale
B =	edificio produttivo
C =	edificio speciale
D =	stalla
E =	baita
F =	malga
G =	chiesa
H =	rustico
I =	fontana
L =	legnaia
M =	municipio
N =	magazzino
O =	albergo
P =	cabina elettrica
Q =	edificio commerciale
R =	castello
S =	tettoia
T =	garage
U =	accesso

Tipologia architettonica storica

6

0 =	Nessuna definizione
4 =	Bassa definizione
6 =	Media definizione
8 =	Alta definizione

Degrado

A

A =	Nulla
B =	Medio
C =	Elevato

Permanenza caratteri formali

2

Volumetrici originali:	1
Costruttivo:	1
Complementari:	0
Decorativi:	0

Materiali utilizzati:

Copertura: terrazzo

Colore:

Edificio : intonaco

Colore:

Spazi di pertinenza: cortile interno

Tipologia: non pavimentato

Sopraelevazione ai sensi Art. 105 L.P. 15: POSSIBILE

Epoca di costruzione

6

4 =	posteriore al 1939
6 =	tra il 1860 e il 1939
8 =	anteriore al 1860

Spazi di pertinenza

B

A =	alta qualità
B =	media qualità
C =	bassa qualità

Grado di utilizzo

A

A =	utilizzato
B =	sottoutilizzato
C =	in stato di abbandono

Vincoli legislativi

N

N =	no
S =	D. Lgs n°42/04

<i>Permanenza caratteri formali</i>	2 +
<i>Tipologia architettonica storica</i>	6 +
<i>Epoca di costruzione</i>	6 =
Punteggio	14
Categoria Piano	R2



**Comune di Altopiano della Vigolana
BOSENTINO**

Numero scheda : B094

**SCHEDATURA EDIFICI DEL CENTRO STORICO
GIUGNO 2017**

P.ED. : 2/1

Comune Catastale:

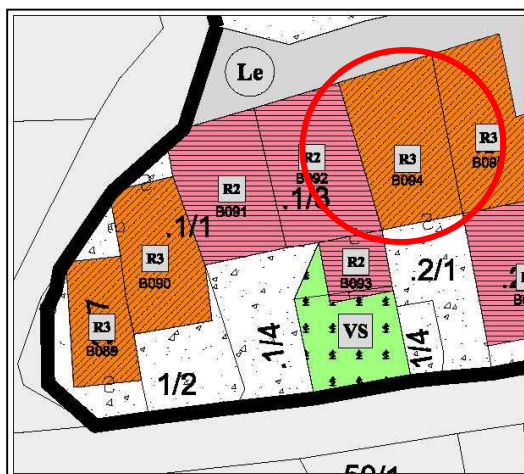

Bosentino

Località:

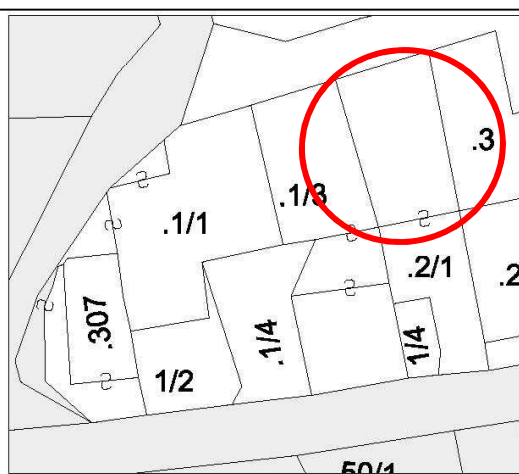
Bosentino

Categoria Piano:

R3



Estratto PRG – Scala 1:500



Estratto mappa – Scala 1:500



Comune di Altopiano della Vigolana
BOSENTINO

Numero scheda : B094

SCHEDATURA EDIFICI DEL CENTRO STORICO
GIUGNO 2017

P.ED. : 2/1

Data rilievo: 2017

Rilevatore: Arch. Fulvio Bertoluzza

Tipologia funzionale

A

A =	edificio prevalentemente residenziale
B =	edificio produttivo
C =	edificio speciale
D =	stalla
E =	baita
F =	malga
G =	chiesa
H =	rustico
I =	fontana
L =	legnaia
M =	municipio
N =	magazzino
O =	albergo
P =	cabina elettrica
Q =	edificio commerciale
R =	castello
S =	tettoia
T =	garage
U =	accesso

Tipologia architettonica storica

4

0 =	Nessuna definizione
4 =	Bassa definizione
6 =	Media definizione
8 =	Alta definizione

Degrado

A

A =	Nulla
B =	Medio
C =	Elevato

Permanenza caratteri formali

1

Volumetrici originali:	1
Costruttivo:	0
Complementari:	0
Decorativi:	0

Materiali utilizzati:

Copertura: tegola cemento	Colore: mattone
Edificio : intonaco	Colore: bianco
Spazi di pertinenza: cortile interno	Tipologia: non pavimentato

Sopraelevazione ai sensi Art. 105 L.P. 15: POSSIBILE

MANTENERE APPARATO LIGNEO (Balconi)

Epoca di costruzione

6

4 =	posteriore al 1939
6 =	tra il 1860 e il 1939
8 =	anteriore al 1860

Spazi di pertinenza

B

A =	alta qualità
B =	media qualità
C =	bassa qualità

Grado di utilizzo

A

A =	utilizzato
B =	sottoutilizzato
C =	in stato di abbandono

Vincoli legislativi

N

N =	no
S =	D. Lgs n°42/04

<i>Permanenza caratteri formali</i>	1 +
<i>Tipologia architettonica storica</i>	4 +
<i>Epoca di costruzione</i>	6 =
Punteggio	11
Categoria Piano	R3



**Comune di Altopiano della Vigolana
BOSENTINO**

Numero scheda : B095

**SCHEDATURA EDIFICI DEL CENTRO STORICO
GIUGNO 2017**

P.ED. : 3

Comune Catastale:

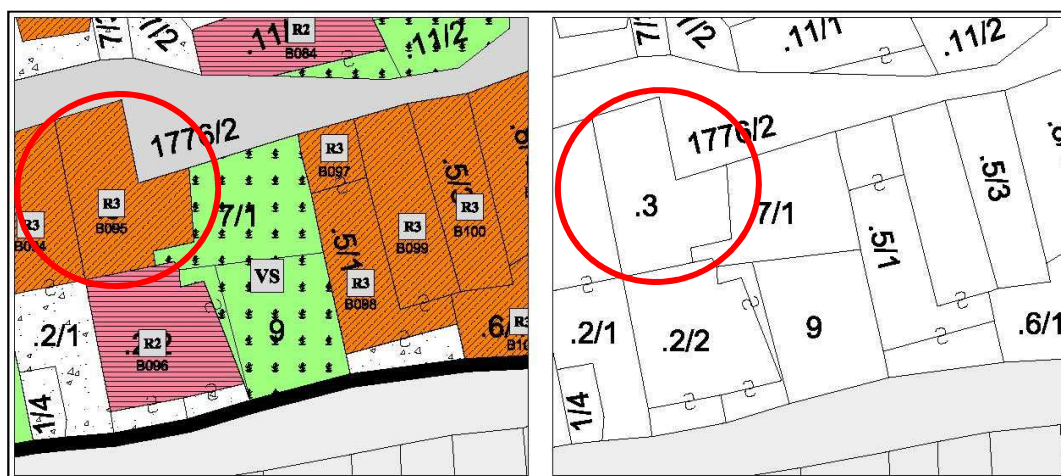
Bosentino

Località:

Bosentino

Categoria Piano:

R3



Estratto PRG – Scala 1:500

Estratto mappa – Scala 1:500

architettofulviobertoluzza

via s. Marco, 21 – 38122 – Trento – studiobertoluzza@gmail.com



Comune di Altopiano della Vigolana
BOSENTINO

Numero scheda : B095

SCHEDATURA EDIFICI DEL CENTRO STORICO
GIUGNO 2017

P.ED. : 3

Data rilievo: 2017

Rilevatore: Arch. Fulvio Bertoluzza

Tipologia funzionale

A

A =	edificio prevalentemente residenziale
B =	edificio produttivo
C =	edificio speciale
D =	stalla
E =	baita
F =	malga
G =	chiesa
H =	rustico
I =	fontana
L =	legnaia
M =	municipio
N =	magazzino
O =	albergo
P =	cabina elettrica
Q =	edificio commerciale
R =	castello
S =	tettoia
T =	garage
U =	accesso

Tipologia architettonica storica

4

0 =	Nessuna definizione
4 =	Bassa definizione
6 =	Media definizione
8 =	Alta definizione

Degrado

A

A =	Nulla
B =	Medio
C =	Elevato

Permanenza caratteri formali

1

Volumetrici originali:	1
Costruttivo:	0
Complementari:	0
Decorativi:	0

Materiali utilizzati:

Copertura: tegola cemento

Colore: mattone

Edificio : intonaco

Colore: grigio

Spazi di pertinenza: cortile interno

Tipologia: pavimentato

Sopraelevazione ai sensi Art. 105 L.P. 15: POSSIBILE

Epoca di costruzione

6

4 =	posteriore al 1939
6 =	tra il 1860 e il 1939
8 =	anteriore al 1860

Spazi di pertinenza

B

A =	alta qualità
B =	media qualità
C =	bassa qualità

Grado di utilizzo

A

A =	utilizzato
B =	sottoutilizzato
C =	in stato di abbandono

Vincoli legislativi

N

N =	no
S =	D. Lgs n°42/04

<i>Permanenza caratteri formali</i>	1 +
<i>Tipologia architettonica storica</i>	4 +
<i>Epoca di costruzione</i>	6 =
Punteggio	11
Categoria Piano	R3



Comune di Altopiano della Vigolana
BOSENTINO

SCHEDATURA EDIFICI DEL CENTRO STORICO
GIUGNO 2017

Numero scheda : B096

P.ED. : 2/2

Comune Catastale:

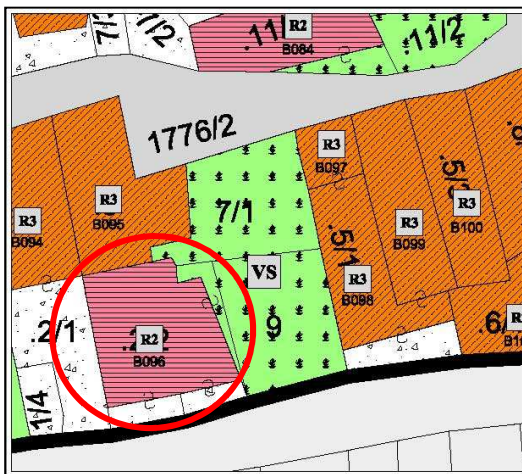
Bosentino

Località:

Bosentino

Categoria Piano:

R2



Estratto PRG – Scala 1:500



Estratto mappa – Scala 1:500



Comune di Altopiano della Vigolana
BOSENTINO

Numero scheda : B096

SCHEDATURA EDIFICI DEL CENTRO STORICO
GIUGNO 2017

P.ED. : 2/2

Data rilievo: 2017

Rilevatore: Arch. Fulvio Bertoluzza

Tipologia funzionale

A

A =	edificio prevalentemente residenziale
B =	edificio produttivo
C =	edificio speciale
D =	stalla
E =	baita
F =	malga
G =	chiesa
H =	rustico
I =	fontana
L =	legnaia
M =	municipio
N =	magazzino
O =	albergo
P =	cabina elettrica
Q =	edificio commerciale
R =	castello
S =	tettoia
T =	garage
U =	accesso

Tipologia architettonica storica

6

0 =	Nessuna definizione
4 =	Bassa definizione
6 =	Media definizione
8 =	Alta definizione

Degrado

A

A =	Nulla
B =	Medio
C =	Elevato

Permanenza caratteri formali

2

Volumetrici originali:	1
Costruttivo:	1
Complementari:	0
Decorativi:	0

Materiali utilizzati:

Copertura: tegola cemento

Colore: grigio

Edificio : intonaco

Colore: grigio chiaro

Spazi di pertinenza: accesso stradale

Tipologia: porfido opus incertum

Sopraelevazione ai sensi Art. 105 L.P. 15: POSSIBILE

Epoca di costruzione

6

4 =	posteriore al 1939
6 =	tra il 1860 e il 1939
8 =	anteriore al 1860

Spazi di pertinenza

B

A =	alta qualità
B =	media qualità
C =	bassa qualità

Grado di utilizzo

A

A =	utilizzato
B =	sottoutilizzato
C =	in stato di abbandono

Vincoli legislativi

N

N =	no
S =	D. Lgs n°42/04

<i>Permanenza caratteri formali</i>	2 +
<i>Tipologia architettonica storica</i>	6 +
<i>Epoca di costruzione</i>	6 =
Punteggio	14
Categoria Piano	R2



**Comune di Altopiano della Vigolana
BOSENTINO**

Numero scheda : B097

**SCHEDATURA EDIFICI DEL CENTRO STORICO
GIUGNO 2017**

P.ED. : 5/1

Comune Catastale:

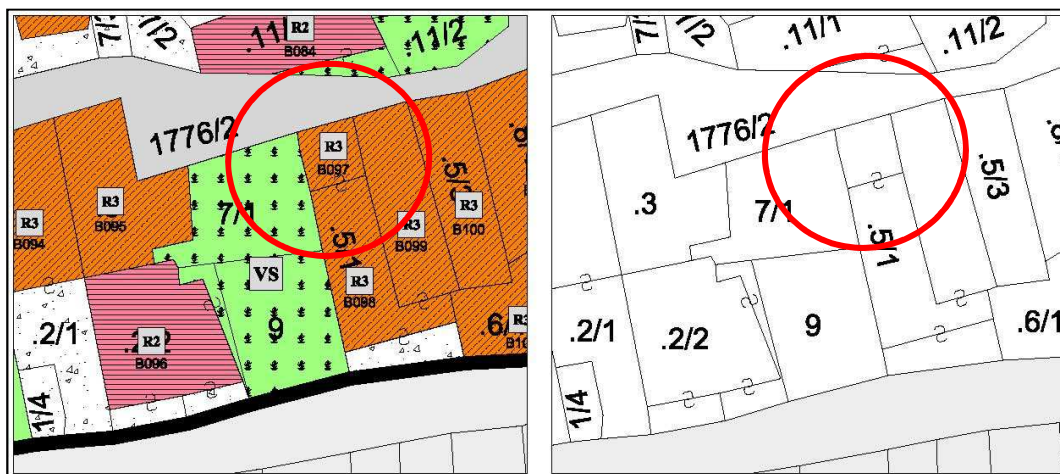
Bosentino

Località:

Bosentino

Categoria Piano:

R3



Estratto PRG – Scala 1:500

Estratto mappa – Scala 1:500

architettofulviobertoluzza

via s. Marco, 21 – 38122 – Trento – studiobertoluzza@gmail.com



Comune di Altopiano della Vigolana
BOSENTINO

Numero scheda : B097

SCHEDATURA EDIFICI DEL CENTRO STORICO
GIUGNO 2017

P.ED. : 5/1

Data rilievo: 2017

Rilevatore: Arch. Fulvio Bertoluzza

Tipologia funzionale

A

A =	edificio prevalentemente residenziale
B =	edificio produttivo
C =	edificio speciale
D =	stalla
E =	baita
F =	malga
G =	chiesa
H =	rustico
I =	fontana
L =	legnaia
M =	municipio
N =	magazzino
O =	albergo
P =	cabina elettrica
Q =	edificio commerciale
R =	castello
S =	tettoia
T =	garage
U =	accesso

Tipologia architettonica storica

4

0 =	Nessuna definizione
4 =	Bassa definizione
6 =	Media definizione
8 =	Alta definizione

Degrado

A

A =	Nulla
B =	Medio
C =	Elevato

Permanenza caratteri formali

1

Volumetrici originali:	1
Costruttivo:	0
Complementari:	0
Decorativi:	0

Materiali utilizzati:

Copertura: tegola cemento	Colore: grigio
Edificio : intonaco	Colore: bianco
Spazi di pertinenza: accesso stradale	Tipologia: pavimento porfido

Sopraelevazione ai sensi Art. 105 L.P. 15: **NON POSSIBILE**

Epoca di costruzione

6

4 =	posteriore al 1939
6 =	tra il 1860 e il 1939
8 =	anteriore al 1860

Spazi di pertinenza

B

A =	alta qualità
B =	media qualità
C =	bassa qualità

Grado di utilizzo

A

A =	utilizzato
B =	sottoutilizzato
C =	in stato di abbandono

Vincoli legislativi

N

N =	no
S =	D. Lgs n°42/04

Permanenza caratteri formali	1 +
Tipologia architettonica storica	4 +
Epoca di costruzione	6 =
Punteggio	13
Categoria Piano	R3



Comune di Altopiano della Vigolana
BOSENTINO

SCHEDATURA EDIFICI DEL CENTRO STORICO
GIUGNO 2017

Numero scheda : B098

P.ED. : 5/1

Comune Catastale:

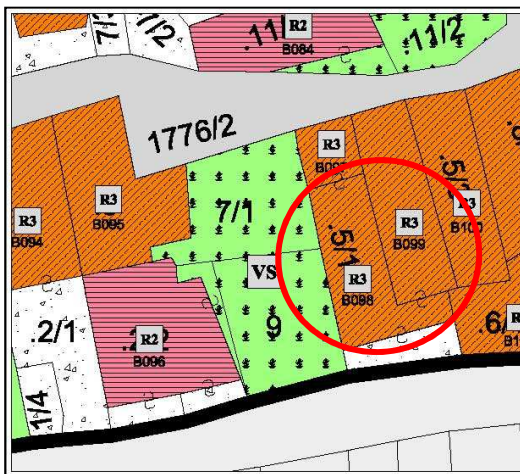
Bosentino

Località:

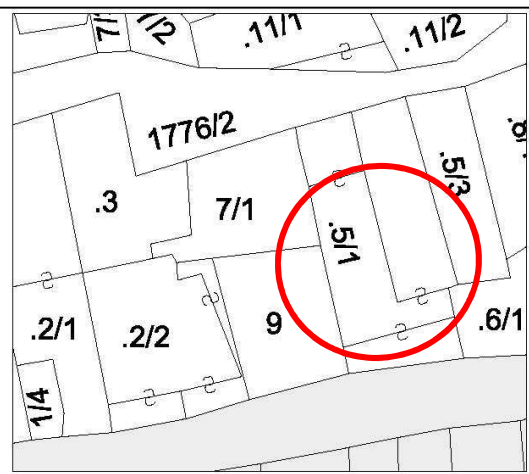
Bosentino

Categoria Piano:

R3



Estratto PRG – Scala 1:500



Estratto mappa – Scala 1:500



Comune di Altopiano della Vigolana
BOSENTINO

Numero scheda : B098

SCHEDATURA EDIFICI DEL CENTRO STORICO
GIUGNO 2017

P.ED. : 5/1

Data rilievo: 2017

Rilevatore: Arch. Fulvio Bertoluzza

Tipologia funzionale

A

A =	edificio prevalentemente residenziale
B =	edificio produttivo
C =	edificio speciale
D =	stalla
E =	baita
F =	malga
G =	chiesa
H =	rustico
I =	fontana
L =	legnaia
M =	municipio
N =	magazzino
O =	albergo
P =	cabina elettrica
Q =	edificio commerciale
R =	castello
S =	tettoia
T =	garage
U =	accesso

Tipologia architettonica storica

4

0 =	Nessuna definizione
4 =	Bassa definizione
6 =	Media definizione
8 =	Alta definizione

Degrado

A

A =	Nulla
B =	Medio
C =	Elevato

Permanenza caratteri formali

2

Volumetrici originali:	1
Costruttivo:	1
Complementari:	0
Decorativi:	0

Materiali utilizzati:

Copertura: tegola cemento

Colore: mattone

Edificio : intonaco

Colore: bianco

Spazi di pertinenza: cortile interno

Tipologia: pavimentato

Sopraelevazione ai sensi Art. 105 L.P. 15: NON POSSIBILE

Epoca di costruzione

6

4 =	posteriore al 1939
6 =	tra il 1860 e il 1939
8 =	anteriore al 1860

Spazi di pertinenza

B

A =	alta qualità
B =	media qualità
C =	bassa qualità

Grado di utilizzo

A

A =	utilizzato
B =	sottoutilizzato
C =	in stato di abbandono

Vincoli legislativi

N

N =	no
S =	D. Lgs n°42/04

<i>Permanenza caratteri formali</i>	2 +
<i>Tipologia architettonica storica</i>	4 +
<i>Epoca di costruzione</i>	6 =
Punteggio	12
Categoria Piano	R3



Comune di Altopiano della Vigolana
BOSENTINO

Numero scheda : B099

SCHEDATURA EDIFICI DEL CENTRO STORICO
GIUGNO 2017

P.ED. : 5/1

Comune Catastale:

Bosentino

Località:

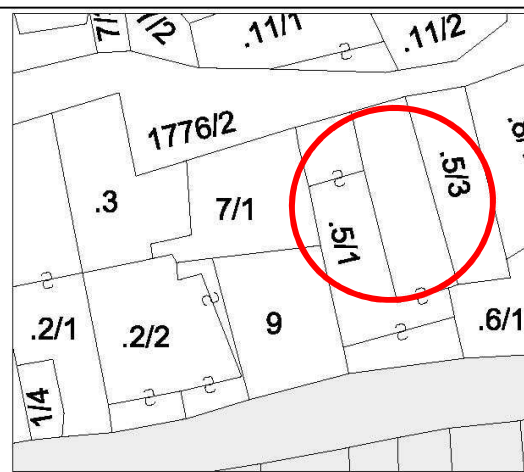
Bosentino

Categoria Piano:

R3



Estratto PRG – Scala 1:500



Estratto mappa – Scala 1:500



Comune di Altopiano della Vigolana
BOSENTINO

Numero scheda : B099

SCHEDATURA EDIFICI DEL CENTRO STORICO
GIUGNO 2017

P.ED. : 5/1

Data rilievo: 2017

Rilevatore: Arch. Fulvio Bertoluzza

Tipologia funzionale

A

A =	edificio prevalentemente residenziale
B =	edificio produttivo
C =	edificio speciale
D =	stalla
E =	baita
F =	malga
G =	chiesa
H =	rustico
I =	fontana
L =	legnaia
M =	municipio
N =	magazzino
O =	albergo
P =	cabina elettrica
Q =	edificio commerciale
R =	castello
S =	tettoia
T =	garage
U =	accesso

Tipologia architettonica storica

4

0 =	Nessuna definizione
4 =	Bassa definizione
6 =	Media definizione
8 =	Alta definizione

Degrado

A

A =	Nulla
B =	Medio
C =	Elevato

Permanenza caratteri formali

2

Volumetrici originali:	1
Costruttivo:	0
Complementari:	1
Decorativi:	0

Materiali utilizzati:

Copertura: tegola cemento	Colore: grigio
Edificio : intonaco	Colore: bianco
Spazi di pertinenza: cortile interno	Tipologia: pavimentato

Sopraelevazione ai sensi Art. 105 L.P. 15: NON POSSIBILE

Epoca di costruzione

6

4 =	posteriore al 1939
6 =	tra il 1860 e il 1939
8 =	anteriore al 1860

Spazi di pertinenza

B

A =	alta qualità
B =	media qualità
C =	bassa qualità

Grado di utilizzo

A

A =	utilizzato
B =	sottoutilizzato
C =	in stato di abbandono

Vincoli legislativi

N

N =	no
S =	D. Lgs n°42/04

<i>Permanenza caratteri formali</i>	2 +
<i>Tipologia architettonica storica</i>	4 +
<i>Epoca di costruzione</i>	6 =
Punteggio	12
Categoria Piano	R3



Comune di Altopiano della Vigolana
BOSENTINO

SCHEDATURA EDIFICI DEL CENTRO STORICO
GIUGNO 2017

Numero scheda : B100

P.ED. : 5/3

Comune Catastale:

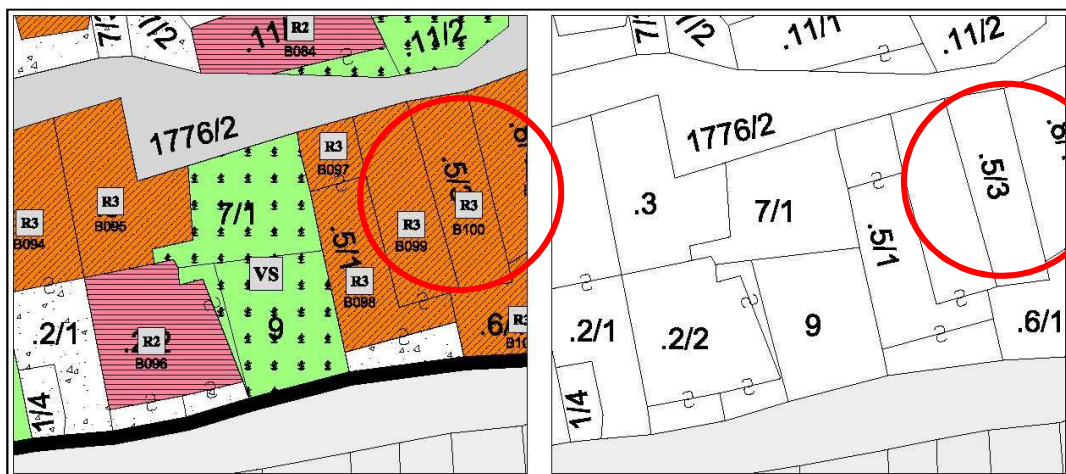
Bosentino

Località:

Bosentino

Categoria Piano:

R3



Estratto PRG – Scala 1:500

Estratto mappa – Scala 1:500

architettofulviobertoluzza

via s. Marco, 21 – 38122 - Trento - studiobertoluzza@gmail.com



Comune di Altopiano della Vigolana
BOSENTINO

Numero scheda : B100

SCHEDATURA EDIFICI DEL CENTRO STORICO
GIUGNO 2017

P.ED. : 5/3

Data rilievo: 2017

Rilevatore: Arch. Fulvio Bertoluzza

Tipologia funzionale

A

A =	edificio prevalentemente residenziale
B =	edificio produttivo
C =	edificio speciale
D =	stalla
E =	baita
F =	malga
G =	chiesa
H =	rustico
I =	fontana
L =	legnaia
M =	municipio
N =	magazzino
O =	albergo
P =	cabina elettrica
Q =	edificio commerciale
R =	castello
S =	tettoia
T =	garage
U =	accesso

Tipologia architettonica storica

4

0 =	Nessuna definizione
4 =	Bassa definizione
6 =	Media definizione
8 =	Alta definizione

Degrado

A

A =	Nulla
B =	Medio
C =	Elevato

Permanenza caratteri formali

2

Volumetrici originali:	1
Costruttivo:	1
Complementari:	0
Decorativi:	0

Materiali utilizzati:

Copertura: tegola cemento

Colore: grigio

Edificio : intonaco

Colore: bianco

Spazi di pertinenza: cortile interno

Tipologia: nonpavimentato

Sopraelevazione ai sensi Art. 105 L.P. 15: NON POSSIBILE

Epoca di costruzione

6

4 =	posteriore al 1939
6 =	tra il 1860 e il 1939
8 =	anteriore al 1860

Spazi di pertinenza

B

A =	alta qualità
B =	media qualità
C =	bassa qualità

Grado di utilizzo

A

A =	utilizzato
B =	sottoutilizzato
C =	in stato di abbandono

Vincoli legislativi

N

N =	no
S =	D. Lgs n°42/04

<i>Permanenza caratteri formali</i>	2 +
<i>Tipologia architettonica storica</i>	4 +
<i>Epoca di costruzione</i>	6 =
Punteggio	12
Categoria Piano	R3