








BASE CARTOGRAFICA


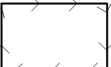
-  Z403 - Perimetro confine comunale
-  Particelle catastali
-  Linee di quota altimetrica - 10 m
-  Linee di quota altimetrica - 50 m
-  Z910 - Perimetro tagli di mappa

AREE DI ANTICO INSEDIAMENTO E DI INTERESSE AMBIENTALE E CULTURALE


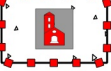

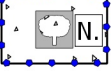
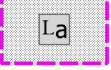



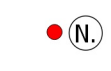

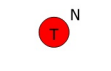

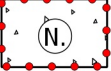


ELEMENTI NATURALI

-  Z102 - Corso d'acqua poligonale (Art. 113)
-  Z104 - Corso d'acqua lineare (Art. 113)




AREE DI TUTELA

-  Z201 - Area di tutela ambientale (Art. 105)
-  Z203 - Area di difesa paesaggistica (Art. 107)

AREE DI PROTEZIONE CULTURALE ARCHEOLOGICO E NATURALISTICO


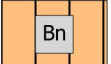
-  A106 - Viabilità storica lineare (Art. 111)
-  Z301 - Vincolo indiretto manufatti e siti (D.Lgs. n.42/2004) (Art. 108)
-  Z303 - Area di interesse archeologico (Art. 112)
-  Z304 - Area di protezione naturalistica (Art. 106)
-  Z310 - Area di protezione dei laghi (Art. 115)
-  Z312 - Area di protezione fluviale (Art. 114)
-  Z314 - Bene ambientale (Art. 118)
-  Z317 - Riserva locale (Art. 116)
-  Z318 - Singolo elemento storico culturale non vincolato-puntuale (Art. 109)
-  Z320 - Vincolo puntuale manufatto e sito-puntuale (Art. 108)
-  Z321 - Elementi geologici e geomorfologici (Art. 109)
-  Z323 - Sorgenti selezionate (Art. 119)
-  Z327 - Elemento storico culturale non vincolato\_poligonale
-  Z602 - Area di riqualificazione agricolo-ambientale (Art. 121)
-  Z602 - Area di recupero ambientale (Art. 122)

ZONE A - INSEDIAMENTI ED ELEMENTI STORICI


-  A101 - Insediamento storico compatto (Titolo V, Capitolo 2)
-  A102 - Insediamento storico isolato (Titolo V, Capitolo 2)
-  A406 - Area a verde storico (Art. 110)

AREE AD USO PREVALENTEMENTE RESIDENZIALE O DESTINATE A NUOVI INSEDIAMENTI



ZONE B - AREE PER INSEDIAMENTI RESIDENZIALI ESISTENTI E DI COMPLETAMENTO

-  B101 - Area residenziale esistente satura (Art. 62)
-  B103 - Area residenziale di completamento (Art. 63-64)

ZONE C - AREE PER INSEDIAMENTI DI RIQUALIFICAZIONE E DI NUOVA ESPANSIONE



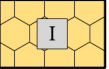

-  C101 - Area residenziale di nuova espansione (Art. 65-66)

ZONE H - VERDE PRIVATO E SERVIZI



-  H101 - Verde privato (Art. 67)
-  H103 - Parcheggi privati (Art. 68)

AREE DESTINATE PREVALENTEMENTE AD ATTIVITA' ECONOMICHE

ZONE D - AREE PRODUTTIVE DEL SETTORE SECONDARIO, COMMERCIALE E TERZIARIE


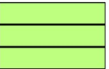





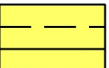
-  D104 - Area produttiva del settore secondario locale (Art. 70)
-  D105 - Area produttiva del settore secondario locale di progetto (Art. 70)
-  D108 - Area commerciale integrata (Art. 71)
-  D110 - Area multifunzionale (Art. 72)

ZONE D - AREE PER ATTREZZATURE ED IMPIANTI TURISTICI





-  D201 - Area alberghiera (Art. 73)
-  D216 - Area per campeggio (Art. 74)

AREE DESTINATE AD ATTIVITA' AGRO-SILVO-PASTORALI

ZONE E - AREE PER ATTIVITA' AGRO-SILVO-PASTORALI


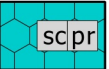

-  E103 - Area agricola (Art. 76)
-  E104 - Area agricola di pregio (Art. 77)
-  E106 - Area a bosco (Art. 81)
-  E107 - Area a pascolo (Art. 82)
-  E108 - Area a elevata integrità (Art. 83)
-  E109 - Area agricola pregiata di rilevanza locale (Art. 79)
-  E109 - Altra area agricola pregiata di rilevanza locale nell'ambito territoriale di Centa (Art. 78)
-  E110 - Area agricola di rilevanza locale

ZONE E - AREE PER AZIENDE AGRICOLE E PER IMPIANTI DI LAVORAZIONE E COMMERCIALIZZAZIONE PRODOTTI AGRICOLI






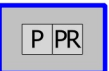
-  E201 - Area per impianti agricoli - agricolo
-  E203 - Area per impianti agricoli - zootecnico
-  E204 - Area per impianti agricoli - ittico
-  E209 - Area per impianti agricoli - attività compatibili

AREE PER ATTREZZATURE E SERVIZI


ZONE F - AREE PER ATTREZZATURE E SERVIZI PUBBLICI DI LIVELLO LOCALE

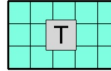

-  F201 - Area per attrezzature di livello locale - civile - amministrativa
-  F202 - Area per attrezzature di livello locale - civile - amministrativa di progetto
-  F203 - Area per attrezzature di livello locale - scolastica e culturale
-  F204 - Area per attrezzature di livello locale - scolastica e culturale di progetto
-  F205 - Area per attrezzature di livello locale - religiosa
-  F207 - Area per attrezzature di livello locale - sportiva all'aperto
-  F208 - Area per attrezzature di livello locale - sportiva di progetto all'aperto
-  F215 - Area per attrezzature di livello locale - piazzola elicottero

ZONE F - AREE PER ATTREZZATURE E SERVIZI PUBBLICI DI LIVELLO PROVINCIALE E SOVRALocale

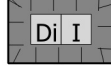

-  F301 - Area a verde pubblico - verde pubblico
-  F302 - Area a verde pubblico - verde pubblico di progetto
-  F303 - Area a verde pubblico - verde attrezzato/verde di protezione
-  F309 - Area a verde pubblico - parco urbano
-  F305 - Area a parcheggio - parcheggio
-  F306 - Area a parcheggio - parcheggio di progetto

ZONE F - AREE PER SERVIZI









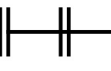

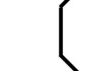
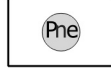

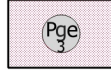







-  F801 - Area cimiteriale

-  F803 - Area per infrastruttura tecnologica e per impianto di telecomunicazione - infrastrutture tecnologiche
-  F805 - Area per impianto di depurazione

ZONE L - AREE PER IMPIANTI SMALTIMENTO RIFIUTI



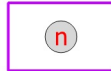

-  L101 - Discarica di inerti
-  L104 - Centro raccolta materiali

ZONE F - AREE PER LA MOBILITA'

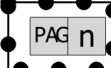
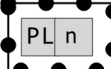

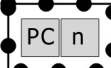
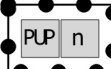




-  F409 - Strada principale di 3° categoria esistente
-  F410 - Strada principale di 3° categoria di potenziamento
-  F412 - Strada principale di 4° categoria esistente
-  F413 - Strada principale di 4° categoria di potenziamento
-  F415 - Strada di interesse locale esistente
-  F418 - Percorso pedonale esistente
-  F419 - Percorso pedonale di progetto
-  F424 - Svincolo di progetto
-  F426 - Ferrovia esistente
-  F439 - Spazi a servizio della mobilità
-  F449 - Galleria
-  F501 - Strada principale esistente
-  F502 - Strada principale di potenziamento
-  F513 - Strada principale esistente in galleria
-  F601 - Strada locale esistente
-  F602 - Strada locale di potenziamento
-  F603 - Strada locale di progetto
-  G101 - Fascia di rispetto cimiteriale
-  G103 - Fascia di rispetto stradale/ferroviaria
-  G109 - Fascia di rispetto depuratore - fascia tipo A
-  Z901 - Strade rurali e boschive

ALTRE AREE

NORME ATTUATIVE SPECIFICHE E VARIANTI

-  Z601 - Simbolo puntuale specifico riferimento normativo (art. n. N.A.)
-  V100 - Variante cartografica rilevante
-  V110 - Altra variante cartografica
-  V120 - Altra variante puntuale rilevante

PIANI ATTUATIVI - SPECIFICI RIFERIMENTI NORMATIVI

-  Z501 - Piano attuativo ai fini generali
-  Z504 - Piano di lottizzazione
-  Z505 - Piano attuativo - programma integrato di intervento TEMATISMO RESIDUALE
-  Z509 - Piano attuativo - progetti convenzionati
-  Z514 - Piano attuativo per specifiche finalità - insediamenti produttivi - PIP
-  Z602 - Varianti del Patto Territoriale della Vigolana (Art. 137)
-  Z602 - Area soggetta a compensazione (Art. 63.8-77.5)
-  Z602 - Area soggetta a studio di compatibilità (Art. 63.9)
-  Z610 - Aree inedificabili con vincolo decennale


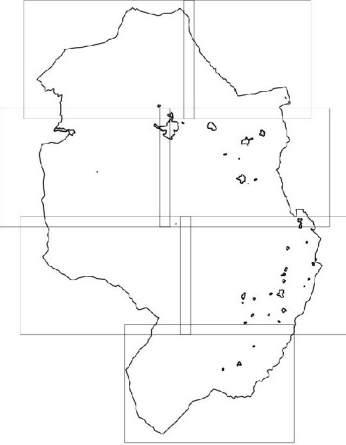
PROVINCIA DI TRENTO  
COMUNE DI ALTOPIANO  
DELLA VIGOLANA



PIANO REGOLATORE GENERALE  
VARIANTE 2018

CORREZIONE ERRORI MATERIALI  
ai sensi dell'art. 44, comma 3, L.P. n. 15/2015

LEGENDA

|                                                                                       |                                                                                       |                                                                                                                                                              |
|---------------------------------------------------------------------------------------|---------------------------------------------------------------------------------------|--------------------------------------------------------------------------------------------------------------------------------------------------------------|
| Approvazione Consiglio Comunale<br>n.      d.d.                                       | DATA<br>maggio 2021<br><br>N. FILE                                                    | TAVOLA N.<br><br><b>LEG</b>                                                                                                                                  |
|  |  | arch. Cristiano Fadanelli<br>Responsabile Servizio Tecnico<br>Comune Altopiano della Vigolana<br>Piazza del Popolo, 9<br>38049 Altopiano della Vigolana (TN) |