

LEGENDA:

VARIANTI

- Variante cartografica rilevante poligonale - V100_P
- Variante cartografica rilevante puntuale - V120_N
- Variante cartografica non rilevante poligonale - V110_P

PROVINCIA DI TRENTO
COMUNE DI ALTOPIANO
DELLA VIGOLANA




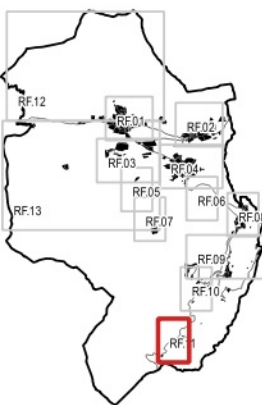

PIANO REGOLATORE GENERALE
VARIANTE 2018

Rif. art. 39 della L.P. 4 agosto 2015, n.15

Approvato con Delibera G.P. n. _____ di data ____ / ____ / ____

RAFFRONTO
SCALA 1:2000

MENEGOI - SADLERI - PACHERI

1 ^a ADOZIONE DEL COMMISSARIO AD ACTA: Delibera n.1 di data 29/01/2019 ADOZIONE DEFINITIVA DEL COMMISSARIO AD ACTA: Delibera n.2 di data 12/03/2019 PUBBLICAZIONE B.U.R. Bollettino -ufficiale della Regione T.A.A. n. _____ di data ____ / ____ / ____		DATA N. FILE	TAVOLA N. RF.11
orientamento 		 arch. Andrea Miniucchi Vicolo Parolan, 10 - 38068 Rovereto (TN) tel. 339/1949626 e-mail: andreaminiucchi@libero.it ORDINE DEGLI ARCHITETTI DELLA PROV. DI TRENTO Dott. Arch. ANDREA MINIUCCHI ISCRIZIONE ALBO N° 919 Elaborazione cartografica a cura di: arch. Roberta Meneghelli e-mail: roberta.meneghelli@yahoo.it  Software utilizzato: OGIS Free and Open Source Geographic Information System	