

LEGENDA:

VARIANTI

- Variante cartografica rilevante poligonale - V100_P
- Variante cartografica non rilevante poligonale - V110_P
- Variante cartografica rilevante puntuale - V120_N

CLASSI DI PERICOLOSITA' DEL PGUAP

Pericolosità idrogeologica

- Area a bassa pericolosità idrogeologica
- Area a media pericolosità idrogeologica
- Area ad alta pericolosità idrogeologica

Pericolosità valanghiva

- Aree ad elevata pericolosità valanghiva

PROVINCIA DI TRENTO
COMUNE DI ALTOPIANO
DELLA VIGOLANA



PIANO REGOLATORE GENERALE
VARIANTE 2018


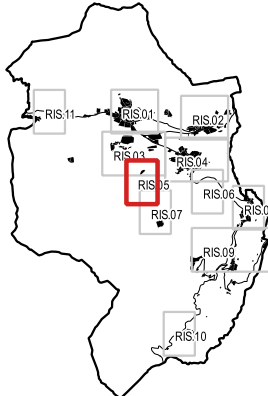

Rif. art. 39 della L.P. 4 agosto 2015, n.15

Approvato con Delibera G.P. n. _____ di data __ / __ / ____

RAFFRONTO

VERIFICA PREVENTIVA DEL RISCHIO IDROGEOLOGICO DEL PGUAP
SCALA 1:2000

STAZIONE A VALLE

<p>ADOZIONE DEL COMMISSARIO AD ACTA: Delibera n.1 di data 29/01/2019</p> <p>ADOZIONE DEFINITIVA DEL COMMISSARIO AD ACTA: Delibera n.2 di data 12/08/2019</p> <p>PUBBLICAZIONE B.U.R. Bollettino -ufficiale della Regione T.A.A. n. _____ di data ____ / ____ / ____</p>		<p>DATA</p> <p>N. FILE</p>	<p>TAVOLA N.</p> <h1>RIS.05</h1>
<p>orientamento</p> 			
<p>arch. Andrea Miniucchi Vicolo Parolari, 10 - 38068 Rovereto (TN) tel 339/1849525 e-mail: andreaminiucchi@libero.it</p> <div><p>ORDINE DEGLI ARCHITETTI DELLA PROV. DI TRENTO</p><p>Dott. Arch. ANDREA MINIUCCHI ISCRIZIONE ALBO N° 919</p></div>			
<p>Elaborazione cartografica a cura di: arch. Roberta Meneghelli e-mail: roberta.meneghelli@yahoo.it</p> <div><p>Software utilizzato: QGIS Free and Open Source Geographic Information System</p></div>			