






LEGENDA:

VARIANTI

-  Variante cartografica rilevante poligonale - V100_P
-  Variante cartografica rilevante puntuale - V120_N

CLASSI DI PERICOLOSITA' DEL PGUAP

Pericolosità idrogeologica

-  Area a bassa pericolosità idrogeologica
-  Area a media pericolosità idrogeologica
-  Area ad alta pericolosità idrogeologica

Pericolosità valanghiva

-  Aree ad elevata pericolosità valanghiva

PROVINCIA DI TRENTO
COMUNE DI ALTOPIANO
DELLA VIGOLANA



PIANO REGOLATORE GENERALE
VARIANTE 2018


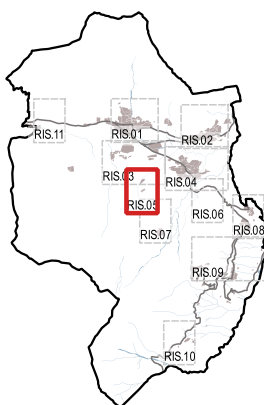
Rif. art. 39 della L.P. 4 agosto 2015, n.15

Approvato con Delibera G.P. n. _____ di data __ / __ / ____

RAFFRONTO

VERIFICA PREVENTIVA DEL RISCHIO IDROGEOLOGICO DEL PGUAP
SCALA 1:2000

STAZIONE A VALLE

I° ADOZIONE DEL CONSIGLIO COMUNALE: Delibera n. _____ di data ____ / ____ / ____		DATA	TAVOLA N. RIS.05
II° ADOZIONE DEL CONSIGLIO COMUNALE: Delibera n. _____ di data ____ / ____ / ____		N. FILE	
PUBBLICAZIONE B.U.R. Bollettino -ufficiale della Regione T.A.A. n. _____ di data ____ / ____ / ____			
orientamento 			
			
		<p>arch. Andrea Miniucchi Corso Rosmini, 63 - 38068 Rovereto (TN) tel/fax 0464/414608 e-mail: andreaminiucchi@alice.it</p> <p>ORDINE DEGLI ARCHITETTI DELLA PROV. DI TRENTO Dott. Arch. ANDREA MINIUCCHI ISCRIZIONE ALBO N° 919</p> <p>Elaborazione cartografica a cura di: arch. Roberta Meneghelli e-mail: roberta.meneghelli@yahoo.it</p> <p>Software utilizzato: QGIS Free and Open Source Geographic Information System</p>	