

LEGENDA:

- VARIANTI
- Variante cartografica rilevante poligonale - V100_P
 - Variante cartografica rilevante puntuale - V120_N

CLASSI DI PERICOLOSITA' DEL PGUAP

- Pericolosità idrogeologica
- Area a bassa pericolosità idrogeologica
 - Area a media pericolosità idrogeologica
 - Area ad alta pericolosità idrogeologica
- Pericolosità valanghiva
- Aree ad elevata pericolosità valanghiva

PROVINCIA DI TRENTO
COMUNE DI ALTOPIANO
DELLA VIGOLANA



PIANO REGOLATORE GENERALE
VARIANTE 2018


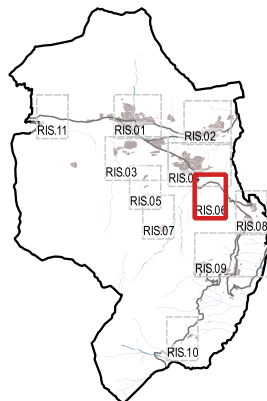

Rif. art. 39 della L.P. 4 agosto 2015, n.15

Approvato con Delibera G.P. n. _____ di data __ / __ / ____

RAFFRONTO

VERIFICA PREVENTIVA DEL RISCHIO IDROGEOLOGICO DEL PGUAP
SCALA 1:2000

PRAI DA MONT - MASO ROSTA

I° ADOZIONE DEL CONSIGLIO COMUNALE: Delibera n. _____ di data ____/____/____		DATA	TAVOLA N. RIS.06
II° ADOZIONE DEL CONSIGLIO COMUNALE: Delibera n. _____ di data ____/____/____		N. FILE	
PUBBLICAZIONE B.U.R. Bollettino -ufficiale della Regione T.A.A. n. _____ di data ____/____/____			
orientamento 			<p>arch. Andrea Miniucchi Corso Rosmini, 63 - 38058 Rovereto (TN) tel/fax 0464/414608 e-mail: andreaminiucchi@alice.it</p> <p>ORDINE DEGLI ARCHITETTI DELLA PROV. DI TRENTO</p> <p>Dott. Arch. ANDREA MINIUCCHI ISCRIZIONE ALBO N° 919</p>
		<p>Elaborazione cartografica a cura di: arch. Roberta Meneghelli e-mail: roberta.meneghelli@yahoo.it</p> <div><p>Software utilizzato: QGIS Free and Open Source Geographic Information System</p></div>	