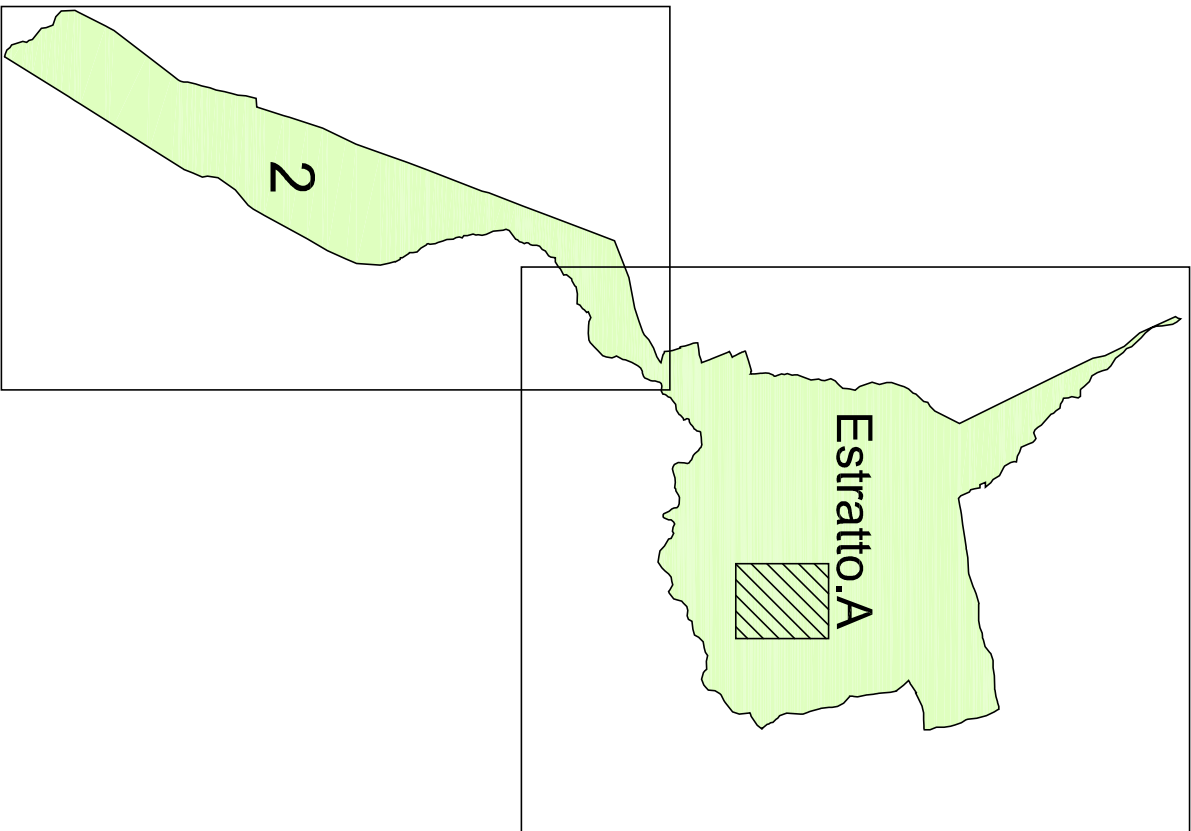


PROVINCIA AUTONOMA DI TRENTO  
COMUNE DI  
**BOSENTINO**



**PRG** **Elaborato di raffronto**  
VARIANTE art.39 c.2 lett.j LP15/2015

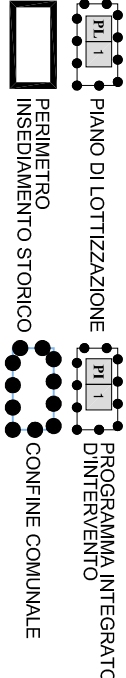
**ESTRATTO PIANO DI LOTTIZZAZIONE n.01**  
SISTEMA INSEDIATIVO ED INFRASTRUTTURALE

<b>PROGETTAZIONE:</b> arch. Andrea Miniucchi Collaborazione:	<b>Timbro:</b>	1° Adozione Del C.C. n° __ dd. __ Adozione definitiva Del C.C. n° __ dd. __ Approvazione G.P. Del. n° __ dd. __ Publicazione, sul B.U.R. n° __ dd. __
Comunità Alta Valsugana e Bersntol		<b>TAVOLA: Estratto.A</b> SCALA 1:2.000 DICEMBRE 2014
		Servizio Urbanistico

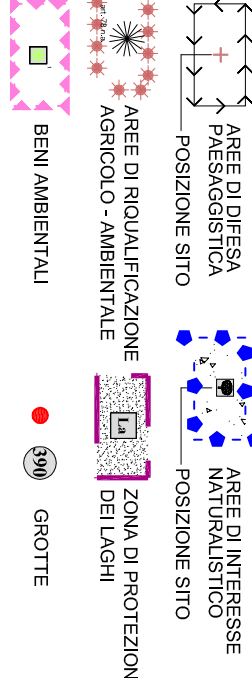
**COROGRAFIA DI BASE**



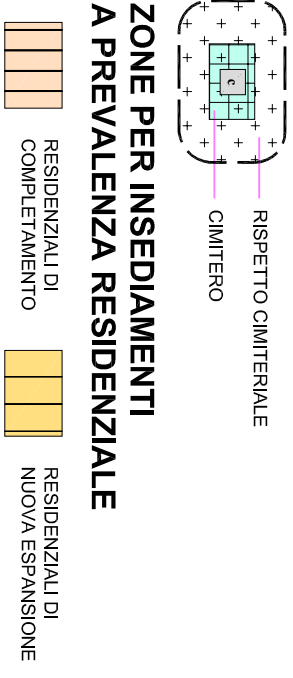
**PERIMETRI ED INDICAZIONI DI ZONA**



**ZONE DI TUTELA E PROTEZIONE**



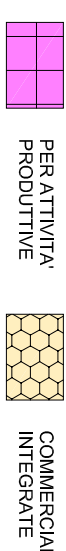
**ZONE PER INSEDIAMENTI A PREVALENZA RESIDENZIALE**



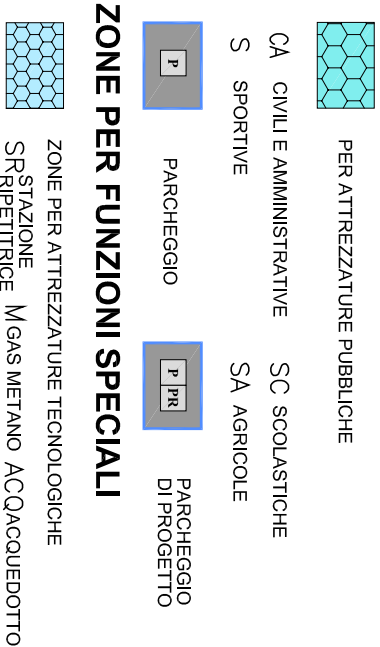
**ZONE PER ATTREZZATURE RICETTIVE**



**ZONE PRODUTTIVE E COMMERCIALI**



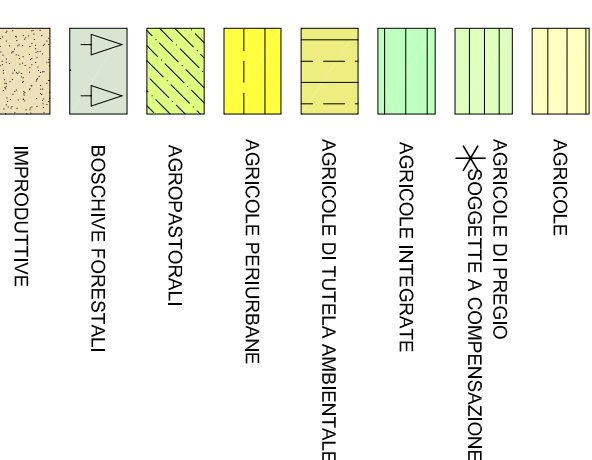
**ZONE DI INTERESSE PUBBLICO GENERALE**



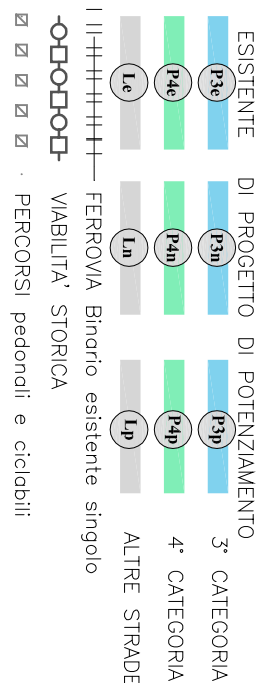
**ZONE A VERDE**



**ZONE A DESTINAZIONE AGRICOLA, PASCOLO, BOSCO ED IMPRODUTTIVE**



**VIABILITA'**



**CENTRI STORICI-EDIFICI STORICI SPARSI**

